

# DESCRIPTIVO (PLANILHA DE CUSTOS)

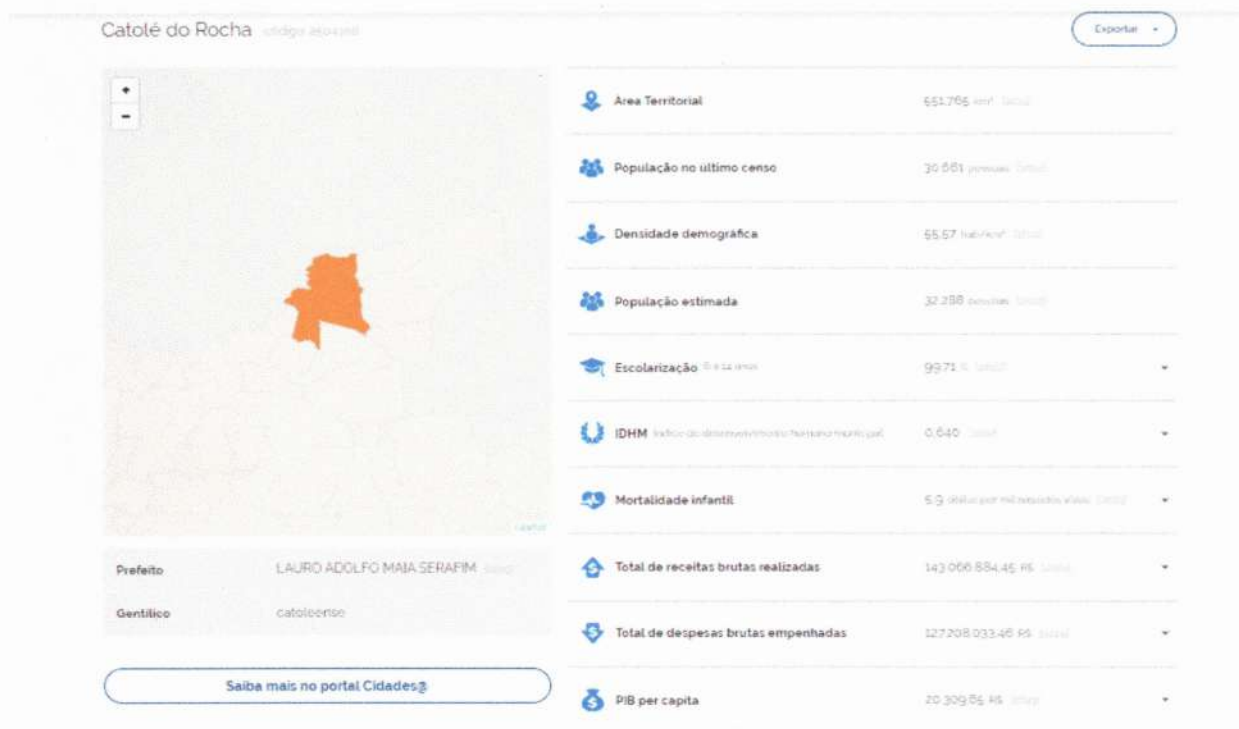
Prefeitura Municipal de Catolé do Rocha/PB.

## 1. OBJETIVO

O presente memorial descritivo tem por finalidade detalhar os serviços de coleta e transporte de resíduos sólidos domiciliares e comerciais no Município de Catolé do Rocha/PB, conforme planilha orçamentária de referência (mês base: fevereiro/2026).

- Área Urbana: 725,81 toneladas/mês.
- Zona Rural: 84,19 toneladas/mês.
- Total: 810,00 toneladas/mês (aproximadamente)

## 2. CARACTERIZAÇÃO DO MUNICÍPIO



Com 551,765 km<sup>2</sup>, a área de Catolé do Rocha equivale a 0,9771% do território paraibano. Limita-se ao norte com Almino Afonso e Patu, ambos no Rio Grande do Norte (RN), a sul com Riacho dos Cavalos e Jericó, a leste com Brejo do Cruz e Belém do Brejo do Cruz e a oeste com João Dias (RN) e Brejo dos Santos. A população estimada é da ordem de 30 mil habitantes, sendo aproximadamente 75% concentrada na zona urbana e 25% na zona rural.

No município predomina um relevo ondulado a suavemente ondulado, havendo áreas onduladas a fortemente onduladas nas serras a centro-oeste e norte do município. O solo predominante é o podzólico vermelho-amarelo equivalente eutrófico, chamado de luvisolo no atual Sistema Brasileiro de Classificação de Solos.

Esses solos são cobertos por espécies de pequeno porte do bioma Caatinga. O território municipal está totalmente incluso nos domínios da bacia hidrográfica do Rio Piranhas. O clima local é semiárido, com chuvas concentradas no quadrimestre de fevereiro a maio.

O município está situado a aproximadamente 430 km da capital João Pessoa/PB, fazendo divisa com municípios do Alto Sertão Paraibano e com o Estado do Rio Grande do Norte. O clima predominante é semiárido, com temperaturas elevadas ao longo do ano e regime de chuvas irregular.

### 3. EQUIPE TÉCNICA E QUADRO DE PESSOAL

#### Administração Local e Apoio:

- 01 Gerente Geral (Engenheiro);
- 01 Auxiliar de Serviços Gerais;
- 01 Porteiro;
- 01 Técnico de Segurança e/ou Ambiental;

#### Operação Urbana:

- 03 Motoristas
- 09 Agentes de Limpeza;

#### Operação Rural:

- 02 Motoristas (01 efetivo e 01 reserva);
- 03 Agentes de Limpeza;

#### Fiscalização:

- 01 Fiscal Operacional;

#### 4. FROTA DE VEÍCULOS E EQUIPAMENTOS

- 03 Caminhões Compactadores (15 m<sup>3</sup>) - Coleta Urbana
- 01 Caminhão Caçamba Basculante (10 m<sup>3</sup>) - Coleta Zona Rural;
- 01 Veículo de Passeio (Fiscalização);
- 01 Veículo de Passeio (Apoio Administrativo);

#### 5. ENCARGOS SOCIAIS E BDI

- Encargos Sociais: 69,85% sobre a mão de obra direta e fiscalização.
- Bonificação de Despesas Indiretas - BDI: 27,63%, composto por:
- Administração Central: 2,50%
- Lucro: 11,00%;
- Seguros: 1,00%;
- Risco: 0,50%;
- Despesas Financeiras: 1,00%;
- Tributos (ISS 5,00%, COFINS 3,00%, PIS 0,65%): 8,65%.
- Rateio da Administração Local: 12,94% sobre custos diretos

#### 6. RESUMO FINANCEIRO

O Custo estimado mensal for a de R\$ 362.208,54 (trezentos e sessenta e dois mil, duzentos e oito reais e cinquenta e quatro centavos), e de valor global (12 meses) de R\$ 4.346.502,47 (quatro milhões, trezentos e quarenta e seis mil, quinhentos e dois reais e quarenta e sete centavos)

O preço final dos serviços foi obtido conforme fórmula:  $PF = CD \times (1 + BDI)$ , em conformidade com metodologia adotada pelo Tribunal de Contas da União, conforme cálculos estabelecidos em planilha de custos.

#### 7 GESTÃO E FISCALIZAÇÃO

O gestor poderá exercer a fiscalização sobre os contratos e serviços de forma: Concorrente, quanto ao faturamento, verificando a estrita conformidade dos valores cobrados pela credenciada com os serviços e quantidades efetivamente atestados pelo fiscal setorial do município e com os preços estabelecidos na planilha de custos.

Supletiva, quanto à execução dos serviços, podendo o gestor realizar, a qualquer tempo, por amostragem, mediante denúncia ou sempre que entender necessário, auditorias, inspeções e diligências destinadas a verificar a qualidade,

A credenciada deverá previamente aceitar todos os métodos de inspeção, verificação e controle adotados pela gestão e fiscalização, comprometendo-se a fornecer todos os dados, informações, explicações e esclarecimentos solicitados.

A existência e a atuação da gestão e da fiscalização em nada restringem a responsabilidade única, integral e exclusiva da credenciada, no que concerne ao objeto da contratação, às implicações próximas e remotas, do mesmo modo que a ocorrência de irregularidades decorrentes da execução contratual não implicará corresponsabilidade da contratante, devendo a credenciada, sem prejuízo das penalidades previstas, promover o ressarcimento imediato dos prejuízos apurados e imputados a falhas em suas atividades, ficando possibilitada a compensação administrativa com eventuais créditos da credenciada.

## **8. SOLICITAÇÃO DE VISTORIA TÉCNICA VEICULAR**

Solicita-se a realização de vistoria técnica veicular nos veículos destinados à execução do objeto contratual/licitatório, com a finalidade de verificar a conformidade técnica, operacional e documental, em atendimento às exigências previstas no Edital, no Termo de Referência e na legislação vigente.

A vistoria deverá contemplar, no mínimo, a verificação dos seguintes aspectos:

- Identificação do veículo (marca, modelo, ano de fabricação, placa e chassi);
- Condições gerais de funcionamento, conservação e segurança;
- Compatibilidade do veículo com o serviço a ser executado, considerando o percurso operacional estimado em aproximadamente 50 km diários na zona urbana;
- Capacidade operacional e desempenho do veículo, compatíveis com o deslocamento de aproximadamente 90 km até o aterro sanitário licenciado, incluindo o trajeto de transporte e destinação final dos resíduos;
- Equipamentos obrigatórios e específicos, conforme exigido no Edital e no Termo de Referência;
- Regularidade da documentação veicular, incluindo licenciamento, seguro obrigatório e demais exigências legais;

- Atendimento às normas ambientais, de trânsito e de segurança do trabalho, quando aplicáveis.

A vistoria deverá ser realizada por servidor ou comissão designada pela Administração, em data, horário e local previamente comunicados, devendo ser lavrado relatório técnico circunstanciado, com registro conclusivo quanto à aprovação ou reprovação do(s) veículo(s) vistoriado(s).

Após a declaração da empresa como melhor classificada, será realizado procedimento de vistoria técnica no veículo, como condição para a homologação, a fim de verificar o atendimento integral às exigências estabelecidas.

## **8. CONSIDERAÇÕES FINAIS**

O presente memorial descritivo consolida os critérios técnicos, operacionais e financeiros adotados para a execução dos serviços de coleta e transporte de resíduos sólidos no Município de Catolé do Rocha/PB, servindo como peça complementar à planilha orçamentária e ao edital de licitação correspondente.

## ANEXO 1

### **Tabela de Salários**

<b>Cargo</b>	<b>Salário</b>
Agente de Limpeza de Coleta Domiciliar	R\$ 1.661,83
Agente de Limpeza de Serviços Diversos	R\$ 1.592,30
Operador de Roçadeira Manual	R\$ 1.793,14
Fiscal (Catação, Arrastão e Varrição)	R\$ 1.987,65
Porteiro	R\$ 1.793,14
Assistente Administrativo	R\$ 1.891,96
Motorista	R\$ 2.671,40
Mecânico	R\$ 2.108,30
Operador de Retroescavadeira	R\$ 2.671,40

\* Demais funções 5%



**PREFEITURA MUNICIPAL DE CATOLÉ DO ROCHA**  
CONCORRÊNCIA PÚBLICA Nº  
MÊS DE REFERÊNCIA: FEVEREIRO DE 2026

**PLANILHA ORÇAMENTO DE REFERÊNCIA**

ITEM	SERVIÇOS	UNID	QUANT.	PREÇO UNIT. (R\$)	TOTAL (R\$)
1	Coleta e transporte dos resíduos sólidos domiciliares e comerciais na área urbana.	TON	725,81	379,21	275.236,34
2	Coleta e transporte dos resíduos sólidos domiciliares e comerciais na zona rural.	TON	84,19	1.033,05	86.972,20
<b>TOTAL MENSAL (R\$)</b>					<b>362.208,54</b>
<b>TOTAL GLOBAL - 12 MESES (R\$)</b>					<b>4.346.502,47</b>



PREFEITURA MUNICIPAL DE CATOLÉ DO ROCHA  
CONCORRÊNCIA PÚBLICA Nº  
MÊS DE REFERÊNCIA: FEVEREIRO DE 2026

PLANILHA MATRIZ - DADOS INICIAIS

TRIBUTOS E TAXAS

ISS	5,00%	Risco	0,80%
PIS	0,65%	Seguros e Garantias	1,00%
CONFINS	3,00%	Despesas Financeiras	1,00%
PRODEN (Imposto Municipal)	0,00%	BDI	30,45%
Administração Central	2,50%	Encargos Sociais	80,14%
Lucro Bruto	12,50%	Rateio Administração Local (%)	12,94%
Custo Total com Transportes - Ônibus e Afins	R\$ 69.932,78	Taxa Anual (Selic)	15,00%

UNIFORMES E EPI'S

Especificação	R\$/Und.	Quantidade / Ano				
		Mot / Op. Máq / Enc. / Fiscal	Agente Limpeza			Operador de Roçadeira
			Coleta	Poda	Demais	
Calça	50,00	6	18	-	-	-
Camisa	50,00	6	18	-	-	-
Calçado de Segurança	79,00	6	18	-	-	-
Luvas de Coleta	19,00	-	18	-	-	-
Luvas de Raspa - Poda	16,00	-	-	-	-	-
Luvas de Varrição e Demais Serviços	6,00	-	-	-	-	-
Boné Árabe	15,00	6	18	-	-	-
Capa de Chuva	54,00	6	18	-	-	-
Protetor Solar	22,00	12	18	-	-	-
Capacete c/ Protetor Auricular e Facial	175,00	-	-	-	-	-
Avental de Roçagem	50,00	-	-	-	-	-
R\$/H x mês	Total:	146,00	433,50	0,00	0,00	0,00

**DADOS GERAIS**

**COTAÇÃO DE COMBUSTÍVEIS (R\$/Litro)**

Especificação	R\$/Und.
Diesel:	6,75
Gasolina:	5,79

**COTAÇÃO DE PNEUS**

Especificação	R\$/Und.	Vida útil (KM)		
		Carcaça Convencional (CC)	Carcaça de Baixa Temperatura (CBT)	Off-Road / On-Road (ON)
Pneu 275/80 R 22,5 (CC, CBT, ON)	3.000,00	45.000,00	55.000,00	60.000,00
Pneu 215/75 R 17,5 (CR)	1.200,00	55.000,00	-	-
Pneu 12 x 16,5 (Dianteiro Retro)	2.300,00	10.000 HS	-	-
Pneu 19,5 x 24 (Traseiro Retro)	5.200,00	10.000 HS	-	-
Pneu 205/70 R 15 (Pick up)	900,00	40.000,00	-	-
Pneu 185/70 R 14 (Veículo de passeio)	450,00	40.000,00	-	-
Pneu 90/90 (Moto)	350,00	40.000,00	-	-
Recapagem Pneu (CC, CBT, ON)	650,00	-	-	-
Recapagem Pneu (CR)	460,00	-	-	-
Recapagem Pneu (Dianteiro Retro)	850,00	-	-	-
Recapagem Pneu (Traseiro Retro)	2.200,00	-	-	-

**MÁQUINAS/VEÍCULOS/EQUIPAMENTOS**

<b>Caminhão Compactador 15,00 m<sup>3</sup></b>	
Valor Unit (R\$) - Chassis + Caixa Coletora	655.000,00
Vida útil (meses)	60,00
Vida útil (KM)	180.000,00
% Manutenção	75%
% Residual	25%
% Custo de Lubrificação e Lavagem	20%
IPVA (1%)	6.550,00
Seguro Total (2,5%)	16.375,00
Seguro Obrigatório + Taxas DETRAN	288,00
Produtividade (Ton/Viagem)	7,20
Consumo Coleta (KM/LITRO)	1,70
Consumo Transporte (KM/LITRO)	2,00
Viagem / Turno	2,00
KM /Viagem	26,00

<b>Caminhão Caçamba Basculante 10,00 m<sup>3</sup></b>	
Valor Unit (R\$) - Chassis + Basculante	550.000,00
Vida útil (meses)	60,00
Vida útil (KM)	150.000,00
% Manutenção	50%
% Residual	25%
% Custo de Lubrificação, Filtros e Lavagem	20%
IPVA (1%)	5.500,00
Seguro Total (2,5%)	13.750,00
Seguro Obrigatório + Taxas DETRAN	288,00
Produtividade Rural (Ton/Viagem)	4,00
Produtividade Entulho (Ton/Viagem)	10,00
Consumo Coleta (KM/LITRO)	2,00
Consumo Transporte (KM/LITRO)	2,40
Viagem / Turno	2,00
KM /Viagem - Rural	52,00
KM /Viagem - Entulhos	20,00

<b>VEÍCULO PASSEIO / FISCALIZAÇÃO</b>	
Valor Unit (R\$)	79.418,00
Vida Útil (meses)	60,00
% Manutenção	50,00%
% Residual	25,00%
% Custo de Lubrificação, Filtros e Lavagem	25,00%
IPVA (2,5%)	2.125,00
Seguro Total (2,5%)	2.125,00
Seguro Obrig + Taxas DETRAN	288,00
Consumo (km/lt)	9,00
km/tumo	60,00

<b>CONJUNTO MOTO BOMBA DE LAVAR</b>	
Valor Unit (R\$)	4.200,00
Vida Útil (meses)	18,00
% Manutenção	100,00%
% Residual	0,00%
Litro/hora	0,10

<b>SALARIOS / GRATIFICAGOES</b>	
Agente de Limpeza de Coleta	R\$ 1.635,09
Motorista	R\$ 2.357,65
Operador Máquina Pesada	R\$ 2.671,40
Fiscal de Coleta	R\$ 2.558,90
Gerente Geral (Engenheiro)	R\$ 7.000,00
Coordenador Administrativo	R\$ 5.644,25
Aux. Administrativo	R\$ 2.536,97
Serviços Gerais	R\$ 1.621,00
Porteiro	R\$ 1.793,14
Coordenador de RH	R\$ 3.071,47
Aux. de RH	R\$ 2.306,11
Técnico seguranga	R\$ 2.218,88
Encarregado de Manutenção	R\$ 2.802,61
Mecânico	R\$ 2.508,30
Aux. Mecânico	R\$ 1.778,16
Borracheiro	R\$ 1.624,70
Lavador de Veículos	R\$ 1.691,31
Café da Manhã / Janta	R\$ 5,00
Passagem Ônibus	R\$ 5,45
Salário Mínimo	R\$ 1.621,00
Insalub. Demais Funcionários	20%
Insalub. Func. Operacionais	40%
Vale Alimentação Motoristas	R\$ 530,00
Vale Alimentação Demais Funcionários	R\$ 530,00

<b>FERRAMENTAS E UTENSILIOS</b>	
Vassourão 40 cm	20,00
Pá Quadrada	50,00
Balde (10 litros)	24,00
KIT Desinf. Deterg (5 litros cada)	26,00
Cone Sinalização (75 cm)	55,00
Sacos Plásticos 200 litros	0,75
Fio Nylon 24 mm (rolo)	320,00
Tela de Proteção (rog.) - 10m	80,00
Lona Cobertura Caminhões	900,00
Locação Reboque Feramentas	2.500,00
Locação WC Químico	2.500,00

**ENCARGOS SOCIAIS SOBRE A MÃO DE OBRA****GRUPO A - ENCARGOS PREVIDENCIÁRIOS**

A1	PREVIDENCIA SOCIAL (INSS)	20,00%
A2	SESI	1,50%
A3	SENAI	1,00%
A4	INCRA	0,20%
A5	SEBRAE	0,60%
A6	SALÁRIO EDUCAÇÃO	2,50%
A7	SEGURO CONTRA ACIDENTES DE TRABALHO	3,00%
A8	FGTS	8,00%
A9	SECONCI	0,00%
<b>TOTAL DO GRUPO A</b>		<b>36,80%</b>

**GRUPO B - ENCARGOS TRABALHISTAS**

B1	REPOUSO SEMANAL REMUNERADO	0,00%
B2	FERIADO	0,00%
B3	AUXÍLIO ENFERMIDADE	0,65%
B4	13° SALÁRIO	8,33%
B5	LICENÇA PATERNIDADE	0,05%
B6	FALTAS JUSTIFICADAS	0,56%
B7	DIAS DE CHUVA	0,00%
B8	AUXÍLIO ACIDENTE DE TRABALHO	0,07%
B9	FÉRIAS GOZADAS	7,42%
B10	SALÁRIO MATERNIDADE	0,03%
<b>TOTAL DO GRUPO B</b>		<b>17,11%</b>

**GRUPO C - OUTROS ENCARGOS TRABALHISTAS**

C1	AVISO PRÉVIO INDENIZADO	3,45%
C2	AVISO PRÉVIO TRABALHADO	0,08%
C3	FÉRIAS INDENIZADAS	3,26%
C4	DEPÓSITO RECISÃO SEM JUSTA CAUSA	2,25%
C5	INDENIZAÇÃO ADICIONAL	0,29%
<b>TOTAL DO GRUPO C</b>		<b>9,33%</b>

**GRUPO D - INCIDÊNCIAS**

D1	Reincidência de A sobre B	6,30%
D2	Reincidência de A sobre AVISO PRÉVIO TRABALHADO e Reincidência do FGTS sobre AVISO PRÉVIO INDENIZADO	0,31%
<b>TOTAL DO GRUPO D</b>		<b>6,61%</b>

<b>TOTAL GERAL</b> .....	<b>69,85%</b>
--------------------------	---------------

## COMPOSIÇÃO DO BDI

PF = CDx(1+BDI), onde:

PF = Preço final dos serviços;

CD = Custos diretos incidentes sobre os serviços;

BDI = Taxa de apuração estimada das despesas indiretas, lucro e tributação.

### 1. RELAÇÃO DOS ITENS INCLUSOS NA FÓRMULA

1.1	Administração Central	2,50%
1.2	Seguros e Garantias	1,00%
1.3	Risco	0,50%
1.4	Despesas Financeiras	1,00%
1.5	Lucro Bruto	11,00%
SUB-TOTAL		16,00%

### 2. TRIBUTAÇÃO (IMPOSTOS)

2.1	PIS	0,65%
2.2	COFINS	3,00%
2.3	ISS	5,00%
2.4	PRODEN - IMPOSTO MUNICIPAL	0,00%
SUB-TOTAL		8,65%

### 2. VALOR PERCENTUAL DO BDI

$$\text{BDI} = (((1 + AC + G + R) * (1 + DF) * (1 + L)) / (1 - I)) - 1$$

Obs: Fórmula baseada em decisões do TCU.

AC = Administrag&o Central

G = Seguros e Garantias

R = Risco

DF = Despesas Financeiras

L = Lucro Bruto

| = Impostos (PIS, COFINS, ISS e PRODEN)

**BDI =**

**27,63%**



PREFEITURA MUNICIPAL DE CATOLÉ DO ROCHA  
CONCORRÊNCIA PÚBLICA Nº  
MÊS DE REFERÊNCIA: FEVEREIRO DE 2026

CUSTO ADMINISTRATIVO LOCAL

UNID. DE MEDIÇÃO: Und

I. CONSIDERAÇÕES INICIAIS

DIAS E HORAS ÚTEIS

Dias/ano:	365,00
Domingos/ano:	52,00
Domingos/mês:	4,33
Feridos/ano:	13,00
Dias úteis/ano:	300,00
Dias trabalhados/mês (exceto domingos e feriados):	25,00
Horas/dia:	7,33

A CARGA HORÁRIA ADOTADA:

a) Horas Normais:

TURNO	ENTRADA	INTERVALO P/ ALMOÇO/JANTAR	SAÍDA	HORAS/DIA
DIURNO	08:00	12:00 14:00	17:20	07:20

II. CUSTOS OPERACIONAIS COM A FROTA ADMINISTRATIVA

1 TIPO DE VEÍCULOS ADOTADOS

A - VEÍCULO PARA APOIO ADMINISTRATIVO - VEÍCULO PASSEIO (5 PASSAGEIROS)

1.1 Composição dos Veículos

Veículo Passeio Tipo Hach à Gasolina - 5 Passageiros

1.2 Dimensionamento da Frota

DESCRIÇÃO	QUANTIDADES
Veículo Passeio Tipo Hach à Gasolina - 5 Passageiros	1

2 CUSTO MENSAL COM A FROTA

2.1 Pregos e Quantidades

Veículo/Equipamento	Preço Unit. (R\$)	QUANT.	Valor Total (R\$)
Veículo Passeio Tipo Hach à Gasolina - 5 Passageiros	79.418,00	1,00	79.418,00
TOTAL GERAL (R\$)			79.418,00

DESCRIÇÃO	PASSEIO	PICK-UP
Veículos/dia:	1,00	-
Dias/mês:	25,00	-
Km/dia:	70,00	-
Km/Mês:	1.750,00	-

2.3. Custo com Combustível (Gasolina)

DESCRIÇÃO	PASSEIO	PICK-UP
Km/Mês:	1.750,00	-
Km/Litro	9,00	-
R\$/Litro	5,79	-
R\$/mês	1.125,83	-
CUSTO TOTAL MENSAL COM COMBUSTIVEL		1.125,83

2.4 Custo com Pneus

2.4.1 PASSEIO

DESCRIÇÃO	Preço Unit. (R\$)	QUANT.	Valor Total (R\$)
Pneu 185/70 R14 - Veículo Passeio	459,90	4,00	1.839,60
TOTAL POR CICLO (R\$)			1.839,60

OBS: Para cada veículo admiti-se 1(uma) troca a cada ciclo. 40.000 Km

PASSEIO	DADOS	
KM/Ano	21.000,00	
Ciclos/Ano	0,53	
R\$/Ciclo	1.839,60	
CUSTO TOTAL MENSAL COM PNEUS		80,48

2.4.3 Para todos os Veículos:

TODOS OS VEÍCULOS	VALOR (R\$)	
PASSEIO	80,48	
CUSTO TOTAL MENSAL COM MANUTENÇÃO (R\$)		80,48

2.5 Custo com Manutenção

## 2.5.1 PASSEIO

Preço Unitário (R\$):	79.418,00
Fator de Manutenção (%):	50,00%
Vida Útil (meses):	60,00
<b>CUSTO TOTAL MENSAL (R\$)</b>	<b>661,82</b>

## 2.5.3. Para todos os Veículos:

TODOS OS VEÍCULOS	Preço Unit. (R\$)	QUANT.	Valor Total (R\$)
PASSEIO:	661,82	1,00	661,82
<b>TOTAL POR CICLO (R\$)</b>			<b>661,82</b>

## 2.6 Custo com Lubrificação

## 2.6.1 PASSEIO

Lubrificante para Motor:	ÓLEO SAE 15W 40
Ciclo (km):	10.000,00
Quantidade Litros/ciclo:	4,00
Valor R\$/litro:	32,96
Custo (R\$) por Km com Lubrificante :	<b>0,01318</b>

Lubrificante para Cx de Marcha:	OLEO SAE 80W 90
Ciclo (km):	80.000,00
Quantidade Litros/ciclo:	8,00
Valor R\$/litro:	34,21
Custo (R\$) por Km com Lubrificante :	<b>0,00342</b>

GRAXA	GRAXA
Ciclo (km):	5.000,00
Quantidade Litros/ciclo:	0,50
Valor R\$/litro:	42,69
Custo (R\$) por Km com Lubrificante :	<b>0,00427</b>

## 2.6.3 FILTROS DIVERSOS

FILTROS LUBRIFICANTES	DIVERSOS
TOTAL R\$ COM LUBRIFICANTES:	0,02
VERBA PARA FILTROS (%):	25,00%
Custo (R\$) por Km com Filtros:	<b>0,0261</b>

## 2.6.4 RESUMO

RESUMO	
TOTAL R\$ COM LUBRIFICANTES E FILTROS/MÊS:	0,0261
KM RODADOS/MÊS:	1.750,00
<b>CUSTO TOTAL COM LUBRIFICANTES /MES (R\$):</b>	<b>45,66</b>

## 2.7 CUSTO COM LAVAGEM

RESUMO	
TOTAL R\$ COM COMBUSTIVEL/MÊS:	1.125,83
VERBA PARA LAVAGEM (%):	10,00%
<b>CUSTO TOTAL COM LAVAGEM /MES (R\$):</b>	<b>112,58</b>

## 2.8 Custo com Licenciamentos e Seguros

## 2.8.1 PASSEIO

Valor Unitário do Veículo (R\$):	79.418,00
Seguro Obrigatório (DPAVT) - R\$:	288,00
IPVA (%):	2.125,00
Licenciamento Anual, Vistoria... (R\$):	343,75
Seguro Sinistro, Roubo, Terceiros (R\$):	2.125,00
Custo Total/ano:	4.881,75
<b>TOTAL MENSAL POR VEICULO (R\$)</b>	<b>406,81</b>

## 2.8.2 RESUMO

PASSEIO:	406,81
<b>TOTAL MENSAL POR VEICULO (R\$):</b>	<b>406,81</b>

## 2.9 Custo com Depreciação

## 2.9.1 PASSEIO

Valor Unitário do Veículo (R\$):	79.418,00
Vida Útil (meses):	60,00
Residual (%):	20,00%
Depreciação por Unidade (R\$):	1.058,91
Quantidade (Unid):	1,00
<b>TOTAL MENSAL POR VEICULO (R\$):</b>	<b>1.058,91</b>

## 2.10 Custo do Capital

O Custo do Capital é calculado utilizando-se a seguinte fórmula:

$$C = [2 + (n-1) * (k+1)] / (24 n) * I$$

## 2.10.1 PASSEIO

Vator Unitário do Veículo (R\$):	79.418,00
n = Vida Útil (anos):	5,00
K = Residual (%):	20,00%
J = Juros anual (%):	15,00%
C = Custo Mensal do Capital:	675,05

<b>CUSTO TOTAL MENSAL COM CAPITAL (RS)</b>	<b>675,05</b>
--	---------------

## 2.11 RESUMO DO CUSTO MENSAL COM A FROTA ADMINISTRATIVA

Custo com Combustível (Gasolina):	1.125,83
Custo com Pneus:	80,48
Custo com Manutenção:	661,82
Custo com Lubrificação:	45,66
Custo com Lavagem:	112,58
Custo com Licenciamentos e Seguros:	406,81
Custo com Depreciação:	1.058,91
Custo do Capital:	675,05

<b>CUSTO TOTAL MENSAL COM A FROTA ADMINISTRATIVA (RS)</b>	<b>4.167,15</b>
---	-----------------

### III. CUSTOS COM PESSOAL

#### 1.0 DIMENSIONAMENTO DO PESSOAL

##### 1.1 Quantidade de Funcionários por turno

FUNÇÃO	QUANTIDADE	
	DIURNO	NOTURNO
Gerente Geral (Engenheiro)	1	0
Coordenador Administrativo	0	0
Aux. Administrativo	0	0
Serviços Gerais	1	0
Porteiro	1	0
Coordenador de RH	0	0
Aux. de RH	0	0
Técnico segurança	1	0
Encarregado de Manutenção	0	0
Mecânico	0	0
Aux. Mecânico	0	0
Borracheiro	0	0
Lavador de Veículos	0	0
Técnico Planejamento	0	0

##### 1.2 Quantidade de Horas Extras

DESCRIÇÃO	DIURNO	NOTURNO
Horas Extras 50%	0	0
Horas Extras 100 % (Feriado)	0	0

#### 2 CUSTO COM PESSOAL

##### 2.1 CUSTO UNITARIO COM PESSOAL

DESCRIÇÃO	Gerente Geral (Engenheiro)		Coordenador Administrativo	
	DIURNO	NOTURNO	DIURNO	NOTURNO
Salário Base	7.000,00	-	5.644,25	-
Insalubridade	-	-	-	-
Adicional Noturno	-	-	-	-
<b>SUBTOTAL 1</b>	<b>7.000,00</b>	<b>-</b>	<b>5.644,25</b>	<b>-</b>
Horas Extras 50%	-	-	-	-
Horas Extras 100%	-	-	-	-
DRS Horas Extras	-	-	-	-
<b>SALÁRIO MENSAL</b>	<b>7.000,00</b>	<b>-</b>	<b>5.644,25</b>	<b>-</b>
Encargos Sociais	4.889,50	-	3.942,51	-
Vale Alimentação	530,00	-	530,00	-
Cafe / Janta	125,00	-	125,00	-
Vale Transporte	-	-	-	-
<b>CUSTO MENSAL (RS)</b>	<b>12.544,50</b>	<b>-</b>	<b>10.241,76</b>	<b>-</b>

DESCRIÇÃO	Aux. Administrativo		Serviços Gerais	
	DIURNO	NOTURNO	DIURNO	NOTURNO
Salário Base	2.536,97	-	1.621,00	-
Insalubridade	-	-	324,20	-
Adicional Noturno	-	-	-	-
<b>SUBTOTAL 1</b>	<b>2.536,97</b>	<b>-</b>	<b>1.945,20</b>	<b>-</b>
Horas Extras 50%	-	-	-	-
Horas Extras 100%	-	-	-	-
DRS Horas Extras	-	-	-	-
<b>SALÁRIO MENSAL</b>	<b>2.536,97</b>	<b>-</b>	<b>1.945,20</b>	<b>-</b>
Encargos Sociais	1.772,07	-	1.358,72	-
Vale Alimentação	530,00	-	530,00	-
Cafe / Janta	125,00	-	125,00	-
Vale Transporte	120,28	-	175,24	-
<b>CUSTO MENSAL (RS)</b>	<b>5.084,33</b>	<b>-</b>	<b>4.134,16</b>	<b>-</b>

DESCRIÇÃO	Porteiro		Coordenador de RH	
	DIURNO	NOTURNO	DIURNO	NOTURNO
Salário Base	1.793,14	-	3.071,47	-
Insalubridade	-	-	-	-
Adicional Noturno	-	-	-	-
<b>SUBTOTAL 1</b>	<b>1.793,14</b>	<b>-</b>	<b>3.071,47</b>	<b>-</b>
Horas Extras 50%	-	-	-	-
Horas Extras 100%	-	-	-	-
DRS Horas Extras	-	-	-	-
<b>SALÁRIO MENSAL</b>	<b>1.793,14</b>	<b>-</b>	<b>3.071,47</b>	<b>-</b>
Encargos Sociais	1.252,51	-	2.145,42	-
Vale Alimentação	530,00	-	530,00	-
Cafe / Janta	125,00	-	125,00	-
Vale Transporte	164,91	-	88,21	-
<b>CUSTO MENSAL (RS)</b>	<b>3.865,56</b>	<b>-</b>	<b>5.960,10</b>	<b>-</b>

DESCRIÇÃO	Aux. de RH		Técnico segurança	
	DIURNO	NOTURNO	DIURNO	NOTURNO
Salário Base	2.306,11	-	R\$ 2.218,88	-
Insalubridade	-	-	324,20	-
Adicional Noturno	-	-	-	-
<b>SUBTOTAL 1</b>	<b>2.306,11</b>	<b>-</b>	<b>2.543,08</b>	<b>-</b>
Horas Extras 50%	-	-	-	-
Horas Extras 100%	-	-	-	-
DRS Horas Extras	-	-	-	-
<b>SALÁRIO MENSAL</b>	<b>2.306,11</b>	<b>-</b>	<b>2.543,08</b>	<b>-</b>
Encargos Sociais	1.610,82	-	1.776,34	-
Vale Alimentação	530,00	-	530,00	-
Cafe / Janta	125,00	-	125,00	-
Vale Transporte	134,13	-	139,37	-
<b>CUSTO MENSAL (RS)</b>	<b>4.706,06</b>	<b>-</b>	<b>5.113,79</b>	<b>-</b>

DESCRIÇÃO	Encarregado de Manutenção		Mecânico	
	DIURNO	NOTURNO	DIURNO	NOTURNO
Salário Base	2.802,61	-	2.508,30	-
Insalubridade	648,40	-	648,40	-
Adicional Noturno	-	-	-	-
<b>SUBTOTAL 1</b>	<b>3.451,01</b>	<b>-</b>	<b>3.156,70</b>	<b>-</b>
Horas Extras 50%	-	-	-	-
Horas Extras 100%	-	-	-	-
DRS Horas Extras	-	-	-	-
<b>SALÁRIO MENSAL</b>	<b>3.451,01</b>	<b>-</b>	<b>3.156,70</b>	<b>-</b>
Encargos Sociais	2.410,53	-	2.204,95	-
Vale Alimentação	530,00	-	530,00	-
Cafe / Janta	125,00	-	125,00	-
Vale Transporte	104,34	-	122,00	-
<b>CUSTO MENSAL (RS)</b>	<b>6.620,88</b>	<b>-</b>	<b>6.138,66</b>	<b>-</b>

DESCRIÇÃO	Aux. Mecânico		Borracheiro	
	DIURNO	NOTURNO	DIURNO	NOTURNO
Salário Base	1.778,16	-	1.624,70	-
Insalubridade	648,40	-	648,40	-
Adicional Noturno	-	-	-	-
<b>SUBTOTAL 1</b>	<b>2.426,56</b>	<b>-</b>	<b>2.273,10</b>	<b>-</b>
Horas Extras 50%	-	-	-	-
Horas Extras 100%	-	-	-	-
DRS Horas Extras	-	-	-	-
<b>SALÁRIO MENSAL</b>	<b>2.426,56</b>	<b>-</b>	<b>2.273,10</b>	<b>-</b>
Encargos Sociais	1.694,95	-	1.587,76	-
Vale Alimentação	530,00	-	530,00	-
Cafe / Janta	125,00	-	125,00	-
Vale Transporte	165,81	-	175,02	-
<b>CUSTO MENSAL (RS)</b>	<b>4.942,32</b>	<b>-</b>	<b>4.690,88</b>	<b>-</b>

DESCRIÇÃO	Lavador de Veiculos		Técnico Planejamento	
	DIURNO	NOTURNO	DIURNO	NOTURNO
Salário Base	1.691,31	-	2.218,88	-
Insalubridade	648,40	-	-	-
Adicional Noturno	-	-	-	-
<b>SUBTOTAL 1</b>	<b>2.339,71</b>	-	<b>2.218,88</b>	-
Horas Extras 50%	-	-	-	-
Horas Extras 100%	-	-	-	-
DRS Horas Extras	-	-	-	-
<b>SALÁRIO MENSAL</b>	<b>2.339,71</b>	-	<b>2.218,88</b>	-
Encargos Sociais	1.634,29	-	1.549,89	-
Vale Alimentação	530,00	-	530,00	-
Cafe / Janta	125,00	-	125,00	-
Vale Transporte	171,02	-	139,37	-
<b>CUSTO MENSAL (RS)</b>	<b>4.800,02</b>	-	<b>4.563,13</b>	-

## 2.2 CUSTO MENSAL COM PESSOAL ADMINISTRATIVO

FUNÇÃO	QUANTIDADE		TOTAL MENSAL (R\$)
	DIURNO	NOTURNO	
Gerente Geral (Engenheiro)	12.544,50	-	12.544,50
Coordenador Administrativo	10.241,76	-	-
Aux. Administrativo	5.084,33	-	-
Servicos Gerais	4.134,16	-	4.134,16
Porteiro	3.865,56	-	3.865,56
Coordenador de RH	5.960,10	-	-
Aux. de RH	4.706,06	-	-
Técnico segurança	5.113,79	-	5.113,79
Encarregado de Manutenção	6.620,88	-	-
Mecanico	6.138,66	-	-
Aux. Mecanico	4.942,32	-	-
Borracheiro	4.690,88	-	-
Lavador de Veiculos	4.800,02	-	-
Técnico Planejamento	4.563,13	-	-
<b>CUSTO TOTAL MENSAL COM PESSOAL (RS)</b>			<b>25.658,01</b>

## 2.3 CUSTO MENSAL COM FARDAMENTOS E EPIS

### 2.3.1 PESSOAL ADMINISTRATIVO

DESCRIÇÃO	QUANTIDADES		PREÇO UNIT. (R\$)	R\$/MÊS
	ANO	MÊS		
CALÇA	2,00	0,17	48,33	8,06
CAMISA	2,00	0,17	48,33	8,06
CALÇADO	1,00	0,08	89,33	7,44
PROTECTOR SOLAR 30 FPS 120ml	12,00	1,00	23,33	23,33
CAPA DE CHUVA	1,00	0,08	51,30	4,28
<b>TOTAL MENSAL POR FUNCIONARIO (R\$)</b>				<b>51,16</b>
<b>QUANTIDADE DE FUNCIONARIOS</b>				<b>14,00</b>
<b>CUSTO TOTAL MENSAL (RS)</b>				<b>716,23</b>
<b>CUSTO TOTAL MENSAL COM FARDAMENTO E EPIS (RS)</b>				<b>716,23</b>

## 2.4 RESUMO DOS CUSTOS TOTAIS MENSAL COM PESSOAL ADMINISTRATIVO

CUSTO MENSAL COM PESSOAL ADMINISTRATIVO	25.658,01
CUSTO MENSAL COM FARDAMENTOS E EPIS	716,23
<b>CUSTO MENSAL COM PESSOAL ADMINISTRATIVO (R\$)</b>	<b>26.374,24</b>

## IV. DESPESAS MENSAIS COM A ADMINITRACAO LOCAL

Locação das Instalações Garagem e Escritório	1.000,00
PCMSO + PPRA	250,00
Despesas Diversas	0,00
Materiais de limpeza e conservação	100,00
Material de expediente	75,00
Cursos e Treinamentos	0,00
Consultorias (Contabilidade + Jurídica)	0,00
Medicina do Trabalho	0,00
Energia elétrica	150,00
Água e esgoto	150,00
Telefonia fixa + celulares	250,00
TI (Investimento + Manutenção)	0,00

CUSTO MENSAL COM DESPESAS DA ADMINISTRAÇÃO LOCAL (R\$)
--

1.975,00
----------

**V. RESUMO DE TODOS OS CUSTOS MENSAIS**

CUSTO MENSAL TOTAL COM A FROTA ADMINISTRATIVA (R\$)	4.167,15
CUSTO MENSAL COM PESSOAL ADMINISTRATIVO (R\$)	26.374,24
CUSTO MENSAL C/ DESPESAS DA ADMINISTRACAO LOCAL (R\$)	1.975,00

<b>CUSTO MENSAL COM DESPESAS DA ADMINISTRAÇÃO (R\$)</b>	<b>32.516,39</b>
---	------------------

**VI. RATEIO NO CUSTO INDIRETO**

CUSTO ADMINISTRATIVO LOCAL MENSAL (R\$)	32.516,39
TOTAL GLOBAL DOS CUSTO DIRETOS DOS SERVICOS (R\$)	251.268,68

<b>% RATEIO</b>	<b>12,94%</b>
-----------------	---------------

<b>% RATEIO DO CUSTO ADMINISTRATIVO LOCAL</b>	<b>12,94%</b>
<b>CUSTO DIRETO DO SERVIÇO</b>	<b>VALOR (R\$)</b>
Coleta e transporte dos resíduos sólidos domiciliares e comerciais na área urbana.	190.934,96
Coleta e transporte dos resíduos sólidos domiciliares e comerciais na zona rural.	60.333,73
<b>TOTAL GERAL</b>	<b>251.268,68</b>



PREFEITURA MUNICIPAL DE CATOLÉ DO ROCHA  
CONCORRÊNCIA PÚBLICA Nº  
MÊS DE REFERÊNCIA: FEVEREIRO DE 2026

**1. Coleta e transporte dos resíduos sólidos domiciliares e comerciais na área urbana.**

**1. PLANEJAMENTO**

Dia/mês:	26,08
Domingos/mês:	4,33

1.1 Quantidades

Quantidade mensal:	725,81	ton/mês
Coleta domingos:	21,65	ton/mês

1.2 Coleta de RSD de 2º a sábado

ton/mês:	725,81	ton/mês
dias/mês:	26,08	dias
ton/dia:	27,83	ton/dia

1.3 Coleta de RSD de 2º a sábado

DIURNO	100%	27,83	ton/dia
ton/dia:	27,83	ton/dia	
viagem/veículo por dia:	2,00	viagem/dia	
ton/viagem:	4,64	ton/veículo/dia	
veículo/dia:	3,00	veículo/dia	

NOTURNO	0%	0,00	ton/dia
ton/dia:	0,00	ton/dia	
viagem/veículo por dia:	0,00	viagem/dia	
ton/viagem:	0,00	ton/veículo/dia	
veículo/dia:	0,00	veículo/dia	

**2. CAMINHÃO COLETOR/COMPACTADOR DE RESÍDUOS 15m<sup>3</sup>**

2.1 Número de Veículos

em período diurno:	3,00		
em período noturno:	0,00		
Reserva técnica:	0,00		
<b>Total</b>	<b>3,00</b>	<b>3,00</b>	<b>Veículos</b>

2.2 Extensão Percorrida

veículos em operação	DIURNO	NOTURNO	DOMINGO	
nº de veículos:	3,00	0,00	3,00	
viagem / veic x dia:	2,00	0,00	2,00	
km / viagem x veic. x dia:	27,21	0,00	27,21	
dias / mês:	26,08	0,00	4,33	
	4.257,42	0,00	706,85	
	<b>Total</b>		<b>4.964,26</b>	<b>Km/Mês</b>

### 3. MÃO DE OBRA DIRETA

#### 3.1 Guarnição:

	H/veic x dia
Motorista:	1,00
Agente de limpeza:	3,00

#### 3.2. Motorista:

em período diurno

efetivo:	3,00		
reserva:	0,00		
<b>Total</b>	<b>3,00</b>	<b>HXMÊS</b>	

em período noturno

efetivo	0,00		
reserva	0,00		
<b>Total</b>	<b>0,00</b>	<b>HXMÊS</b>	

#### 3.3 Agente de limpeza:

em período diurno

efetivo:	9,00		
reserva:	0,00		
<b>Total</b>	<b>9,00</b>	<b>HXMÊS</b>	

em período noturno

efetivo:	0,00		
reserva:	0,00		
<b>Total</b>	<b>0,00</b>	<b>HXMÊS</b>	

#### 3.4 Custo Unitário da Mão de Obra:

hora extra /H x mês:	DIURNO	35,00	NOTURNO	0,00
salário mínimo:	1.621,00		ENC. SOCIAIS	69,85%

DISCRIMINAÇÃO	MOTORISTA		AGENTE DE LIMPEZA	
	DIURNO	NOTURNO	DIURNO	NOTURNO
Salário	2.357,65	0,00	1.635,09	0,00
Insalubridade	648,40	0,00	648,40	0,00
Adicional Noturno	0,00	0,00	0,00	0,00
Horas Extras	717,35	0,00	544,92	0,00
Feriado	217,00	0,00	164,84	0,00
DSR - Horas Extras	155,73	0,00	118,29	0,00
Salário mensal	4.096,13	0,00	3.111,55	0,00
Encargos sociais	2.861,15	0,00	2.173,42	0,00
Vale Alimentação	530,00	0,00	530,00	0,00
Café/Lanche	125,00	0,00	125,00	0,00
Vale Transporte	131,04	0,00	174,39	0,00
<b>CUSTO MENSAL R\$/H X MÊS</b>	<b>7.743,32</b>	<b>0,00</b>	<b>6.114,37</b>	<b>0,00</b>

#### 3.5 Custo da Mão de Obra

##### DIURNO

##### Motorista

Hxmês:	3,00		
R\$/H x mês:	7.743,32		
<b>Total</b>	<b>23.229,97</b>	<b>R\$/MÊS</b>	

##### Agente de limpeza

Hxmês:	9,00		
R\$/H x mês:	6.114,37		
<b>Total</b>	<b>55.029,29</b>	<b>R\$/MÊS</b>	<b>78.259,27</b>
			<b>R\$/MÊS</b>

NOTURNO

Motorista

Hxmês:	0,00		
R\$/H x mês:	0,00		
<b>Total</b>		-	<b>R\$/MÊS</b>

Agente de limpeza

Hxmês:	0,00		
R\$/H x mês:	0,00		
<b>Total</b>		-	<b>R\$/MÊS</b>
			-
			<b>R\$/MÊS</b>

3.6 Custo de Uniformes e EPI's

Motorista

H x mês:	3,00		
R\$/H x mês:	75,50		
<b>Total</b>		<b>226,50</b>	<b>R\$/MÊS</b>

Agente de limpeza

H x mês:	9,00		
R\$/H x mês:	144,75		
<b>Total</b>		<b>1.302,75</b>	<b>R\$/MÊS</b>
			<b>1.529,25</b>
			<b>R\$/MÊS</b>

3.7 Resumo

Custo da Mão de Obra:	78.259,27		
Custo de Uniformes e EPI's:	1.529,25		
<b>Total</b>		<b>79.788,52</b>	<b>R\$/MÊS</b>

4. CAMINHÃO COMPACTADOR Mínimo 15 m<sup>3</sup>

CAMINHÃO COMPACTADOR Mínimo 15 m <sup>3</sup> :	655.000,00	R\$/un
Vida útil - meses:	60,00	Meses
Operação:	4.964,26	km/mês

4.1 Manutenção

R\$/Und:	655.000,00		
Quant.:	3,00		
fator de manutenção:	75,00%		
Vida útil - meses:	60,00		
<b>Total</b>		<b>24.562,50</b>	<b>R\$/MÊS</b>

4.2 Combustíveis e Lubrificantes

Combustíveis

km/mês:	4.964,26		
km/litro:	1,70		
R\$/litro:	6,75		
<b>Total</b>		<b>19.711,05</b>	<b>R\$/MÊS</b>

% Custo de Lubrif., Filtros e Lav.:	20%		
R\$/mês:	19.711,05		
<b>Total</b>		<b>3.942,21</b>	<b>23.653,26</b>
			<b>R\$/MÊS</b>

#### 4.3 Pneus e Recapagens

1 recapagens a cada:	45.000,00	km		
6 Pneu 275/80 R 22,5 (CC, CBT, ON):	3.000,00	18.000,00		
6 Recapagem Pneu (CC, CBT, ON):	650,00	3.900,00		
R\$/conjunto:		21.900,00		
vida útil - km:		45.000,00		
Km/mês:		4.964,26		
<b>Total</b>			<b>2.415,94</b>	<b>R\$/MÊS</b>

#### 4.4 Depreciação

R\$/und:	655.000,00			
valor residual:	25,00%			
quant de equipamento:	3,00			
vida útil - mês:	60,00			
<b>Total</b>			<b>24.562,50</b>	<b>R\$/MÊS</b>

#### 4.5 Custo de Capital

$C = \frac{[2 + (N-1) \times (R+1)]}{(24 \times N)} \times J \times V$ , onde:

vida útil (N):	5,00	anos		
valor residual (R):	25,00%			
taxa de juros (J):	15%			
nº de equipamentos (E):	3,00			
preço unitário:	655.000,00			
<b>Total</b>			<b>17.193,75</b>	<b>R\$/MÊS</b>

#### 4.6 Licenciamento e Seguros

Seguro Obrig + Taxas DETRAN:	288,00			
IPVA (1%):	5.500,00			
Seguro Total (2,5%):	13.750,00			
veículo:	3,00			
<b>Total</b>			<b>4.884,50</b>	<b>R\$/MÊS</b>

#### 4.7 Ferramentas e utensílios

DESCRIÇÃO	CONS/ANO	R\$/UND	R\$ / VEÍC. X ANO
Vassourão 40 cm	24,00	20,00	480,00
Pá Quadrada	12,00	50,00	600,00
Pá de Garfo	12,00	185,00	2.220,00
<b>R\$ / VEÍCULO X ANO</b>			<b>3.300,00</b>

R\$/veículo:	275,00		
nº de veículos:	3,00		
<b>Total</b>		<b>825,00</b>	<b>R\$/MÊS</b>

#### 4.8 Resumo

Manutenção:	24.562,50		
Combustíveis e Lubrificantes:	23.653,26		
Pneus e Recapagens:	2.415,94		
Depreciação:	24.562,50		
Custo de Capital:	17.193,75		
Licenciamento e Seguros:	4.884,50		
Ferramentas e Utensílios:	825,00		
<b>Total</b>		<b>98.097,45</b>	<b>R\$/Mês</b>

## 5. FISCALIZAÇÃO

hora extra /H x mês:	DIURNO	35,00	NOTURNO	0,00
salário mínimo:	1.621,00		ENC. SOCIAIS	69,85%

DISCRIMINAÇÃO	FISCAL OPERACIONAL	
	DIURNO	NOTURNO
Salario	2.558,90	-
Insalubridade	648,40	-
Adicional Noturno	-	-
Horas Extras	765,38	-
Feriado	231,53	-
DSR - Horas Extras	166,15	-
Salário mensal	4.370,36	-
Encargos sociais	3.052,70	-
Vale Alimentação	530,00	-
Café/Lanche	125,00	-
Vale Transporte	118,97	-
<b>CUSTO MENSAL R\$/H X MÊS</b>	<b>8.197,03</b>	<b>-</b>

### 5.2 Custo da Mão de Obra

#### DIURNO

Fiscal operacional:

Hxmês:	1,00			
R\$/H x mês:	8.197,03			
<b>Total</b>	<b>8.197,03</b>	<b>R\$/Mês</b>		

#### NOTURNO

Fiscal operacional

Hxmês:	0,00			
R\$/H x mês:	0,00			
<b>Total</b>	<b>-</b>	<b>R\$/Mês</b>	<b>8.197,03</b>	<b>R\$/MÊS</b>

### 5.3 Custo de Uniformes e EPI's

Fiscal operacional

H x mês:	1,00			
R\$/H x mês:	75,50			
<b>Total</b>	<b>75,50</b>	<b>R\$/Mês</b>	<b>75,50</b>	<b>R\$/MÊS</b>

### 5.4. Veículo fiscalização

Veiculo Passeio Tipo Hach à Gasolina - 5 Passageiros	79.418,00	R\$/un
Vida útil - meses:	60,00	Meses
Operação:	2.482,13	km/mês

### 5.5 Manutenção

R\$/Und:	79.418,00		
Quant.:	1,00		
fator de manutenção:	75,00%		
Vida útil - meses:	60,00		
<b>Total</b>	<b>992,73</b>	<b>R\$/Mês</b>	

### 5.6 Combustíveis e Lubrificantes

#### Combustíveis

km/mês:	2.482,13			
km/litro:	9,00			
R\$/litro:	4,39			
<b>Total</b>		<b>1.210,73</b>	<b>R\$/Mês</b>	

% Custo de Lubrif., Filtros e Lav.:	20,00%			
R\$/mês:	1.210,73			
<b>Total</b>		<b>242,15</b>	<b>1.452,87</b>	<b>R\$/MÊS</b>

### 5.7 Pneus e Recapagens

Durabilidade pneus:	40.000,00	km		
4 pneus:	900,00	3.600,00		
R\$/conjunto:		3.600,00		
vida útil - km:		40.000,00		
Km/mês:		2.482,13		
<b>Total</b>			<b>223,39</b>	<b>R\$/Mês</b>

### 5.8 Depreciação

R\$/und:	79.418,00			
valor residual:	25,00%			
quant de equipamento:	1,00			
vida útil - mês:	60,00			
<b>Total</b>		<b>992,73</b>	<b>R\$/Mês</b>	

### 5.9 Custo de Capital

$C = \frac{E \cdot [2 + (N-1) \cdot (R+1)]}{(24 \cdot N)} \cdot J \cdot V$ , onde:

vida útil (N):	5,00	anos		
valor residual (R):	25,00%			
taxa de juros (J):	15,00%			
nº de equipamentos (E):	1,00			
preço unitário:	R\$ 79.418,00			
<b>Total</b>			<b>694,91</b>	<b>R\$/MÊS</b>

### 5.10 Licenciamento e Seguros

Seguro Obrig + Taxas DETRAN:	288,00			
IPVA (1%):	2.125,00			
Seguro Total (2,5%):	2.625,00			
veículo:	1,00			
<b>Total</b>		<b>419,83</b>	<b>R\$/MÊS</b>	

5.11 Resumo

Custo da Mão de Obra:	R\$	8.197,03		
Custo de Uniformes e EPI's:	R\$	75,50		
Manutenção:	R\$	992,73		
Combustíveis e Lubrificantes:	R\$	1.452,87		
Pneus e Recapagens:	R\$	223,39		
Depreciação:	R\$	992,73		
Custo de Capital:	R\$	694,91		
Licenciamento e Seguros:	R\$	419,83		
<b>Total</b>			<b>13.048,99</b>	<b>R\$/Mês</b>

6. CUSTO DOS SERVICOS

MAO DE OBRA DIRETA:	R\$	79.788,52		
CAMINHAO COMPACTADOR Mínimo 15 m <sup>3</sup>	R\$	98.097,45		
FISCALIZAÇÃO:	R\$	13.048,99		
<b>Total</b>			<b>190.934,96</b>	<b>R\$/Mês</b>

7. ADMINISTRAÇÃO LOCAL

CUSTO DOS SERVICOS:	R\$	190.934,96		
Rateio Administração Local (%):		12,94%		
<b>Total</b>			<b>24.708,67</b>	<b>R\$/MÊS</b>

8. BDI

CUSTO TOTAL OS SERVICOS:	R\$	215.643,63		
BDI:		27,63%		
<b>Total</b>			<b>59.592,71</b>	<b>R\$/MÊS</b>

9. CUSTO TOTAL ( Ct )

CUSTO TOTAL DOS SERVICOS:	R\$	215.643,63		
BDI:		59.592,71		
<b>Total</b>			<b>275.236,34</b>	<b>R\$/MÊS</b>

10. PREÇO UNITÁRIO

CUSTO TOTAL DOS SERVICOS:	R\$	275.236,34		
ton/mês		725,81		
<b>Total</b>			<b>379,21</b>	<b>R\$ / TON</b>

**2. Coleta e transporte dos resíduos sólidos domiciliares e comerciais na zona rural.**

**1. PLANEJAMENTO**

Dia/mês:	26,08
Domingos/mês:	4,33

1.1 Quantidades

Quantidade mensal:	84,19	ton/mês
Coleta domingos:	-	ton/mês

1.2 Coleta de RSD de 2º a sábado

ton/mês:	84,19	ton/mês
dias/mês:	26,08	dias
ton/dia:	3,23	ton/dia

1.3 Coleta de RSD de 2º a sábado

DIURNO	100%	3,23	ton/dia
ton/dia:	3,23	ton/dia	
viagem/veículo por dia:	1,00	viagem/dia	
ton/viagem:	0,40	ton/veículo/dia	
veículo/dia:	1,00	veículo/dia	

NOTURNO	0%	0,00	ton/dia
ton/dia:	0,00	ton/dia	
viagem/veículo por dia:	0,00	viagem/dia	
ton/viagem:	0,00	ton/veículo/dia	
veículo/dia:	0,00	veículo/dia	

**2. CAMINHÃO CAÇAMBA BASCULANTE MÍNIMO 10m³**

2.1 Número de Veículos

em período diurno:	1,00		
em período noturno:	0,00		
Reserva técnica:	0,00		
<b>Total</b>	<b>1,00</b>	<b>Veículos</b>	

2.2 Extensão Percorrida

veiculos em operação	DIURNO	NOTURNO	DOMINGO
nº de veic:	1,00	0,00	0,00
viagem / veic x dia:	1,00	0,00	0,00
km / viagem x veic. x dia:	58,99	0,00	0,00
dias / mês:	26,08	0,00	0,00
	1.538,48	-	-
<b>Total</b>	<b>1.538,48</b>	<b>Km/Mês</b>	

**3. MÃO DE OBRA DIRETA**

3.1 Guarnição:

	H/veic. x dia
Motorista:	1,00
Agente de limpeza:	3,00

## 3.2 Motorista:

em período diurno			
efetivo:	1,00		
reserva:	1,00		
<b>Total</b>	<b>2,00</b>		<b>HXMÊS</b>

em período noturno			
efetivo:	0,00		
reserva:	0,00		
<b>Total</b>	<b>0,00</b>		<b>HXMÊS</b>

## 3.3 Agente de limpeza:

em período diurno			
efetivo:	3,00		
reserva:	0,00		
<b>Total</b>	<b>3,00</b>		<b>HXMÊS</b>

## 3.4 Custo Unitário da Mão de Obra:

hora extra /H x mês	DIURNO	35,00	NOTURNO	-
salário mínimo	R\$ 1.621,00		ENC. SOCIAIS	69,85%

DISCRIMINAÇÃO	MOTORISTA		AGENTE DE LIMPEZA	
	DIURNO	NOTURNO	DIURNO	NOTURNO
Salário	2.357,65	-	1.635,09	-
Insalubridade	648,40	-	648,40	-
Adicional Noturno	-	-	-	-
Horas Extras	717,35	-	544,92	-
Feriado	217,00	-	164,84	-
DSR - Horas Extras	155,73	-	118,29	-
Salário mensal	4.096,13	-	3.111,55	-
Encargos sociais	2.861,15	-	2.173,42	-
Vale Alimentação	530,00	-	530,00	-
Café/Lanche	125,00	-	125,00	-
Vale Transporte	131,04	-	174,39	-
<b>CUSTO MENSAL R\$/H X MÊS</b>	<b>7.743,32</b>	<b>-</b>	<b>6.114,37</b>	<b>-</b>

## 3.5 Custo da Mão de Obra

## DIURNO

## Motorista

Hxmês:	2,00		
R\$/H x mês:	7.743,32		
<b>Total</b>	<b>15.486,65</b>		<b>R\$/MÊS</b>

## Agente de limpeza

Hxmês:	3,00		
R\$/H x mês:	6.114,37		
<b>Total</b>	<b>18.343,10</b>	<b>R\$/MÊS</b>	<b>33.829,75 R\$/MÊS</b>

## 3.6 Custo de Uniformes e EPI's

## Motorista

H x mês:	2,00		
R\$/H x mês:	75,50		
<b>Total</b>	<b>151,00</b>	<b>R\$/MÊS</b>	

## Agente de limpeza

H x mês:	3,00		
R\$/H x mês:	144,75		
<b>Total</b>	<b>434,25</b>	<b>R\$/MÊS</b>	<b>585,25 R\$/MÊS</b>

## 3.7 Resumo

Custo da Mão de Obra	33.829,75		
Custo de Uniformes e EPI's	585,25		
<b>Total</b>	<b>34.415,00</b>	<b>R\$/MÊS</b>	

4. CAMINHÃO CAÇAMBA BASCULANTE MÍNIMO 10 m<sup>3</sup>

CAMINHÃO CAÇAMBA BASCULANTE MÍNIMO 10 m <sup>3</sup>	550.000,00	R\$/un
Vida útil - meses:	60,00	Meses
Operação:	1.538,48	km/mês

4.1 Manutenção

R\$/Und:	550.000,00		
Quant.:	1,00		
Fator de manutenção:	50,00%		
Vida útil - meses:	60,00		
<b>Total</b>		<b>4.583,33</b>	<b>R\$/MÊS</b>

4.2 Combustíveis e Lubrificantes

Combustíveis

km/mês:	1.538,48		
km/litro:	2,00		
R\$/litro:	6,75		
<b>Total</b>		<b>5.192,35</b>	<b>R\$/MÊS</b>

% Custo de Lubrif., Filtros e Lav.:	20,00%		
R\$/mês:	5.192,35		
<b>Total</b>		<b>1.038,47</b>	<b>6.230,82 R\$/MÊS</b>

4.3 Pneus e Recapagens

1 Recapagens a cada:	55.000,00	km	
10 Pneu 275/80 R 22,5 (CC, CBT, ON):	3.000,00	30.000,00	
10 Recapagem Pneu (CC, CBT, ON):	650,00	6.500,00	
R\$/conjunto:		36.500,00	
vida útil - km:		55.000,00	
Km/mês:		1.538,48	
<b>Total</b>		<b>1.020,99</b>	<b>R\$/MÊS</b>

4.4 Depreciação

R\$/und:	550.000,00		
valor residual:	25,00%		
quant de equipamento:	1,00		
vida útil - mês:	60,00		
<b>Total</b>		<b>6.875,00</b>	<b>R\$/MÊS</b>

4.5 Custo de Capital

$C = \frac{[2 + (N-1) \times (R+1)]}{(24 \times N)} \times J \times V$ , onde:

Vida útil (N):	5	anos	
Valor residual (R):	25,00%		
Taxa de juros (J):	15%		
nº de equipamentos (E):	1,00		
Preço unitário:	550.000,00		
<b>Total</b>		<b>4.812,50</b>	<b>R\$/MÊS</b>

4.6 Licenciamento e Seguros

Seguro Obrig + Taxas DETRAN:	288,00		
IPVA (1%):	6.550,00		
Seguro Total (2,5%):	16.375,00		
Veículo:	1,00		
<b>Total</b>		<b>1.934,42</b>	<b>R\$/MÊS</b>

#### 4.7 Ferramentas e utensílios

DESCRIÇÃO	CONS/ANO	R\$/UND	R\$ / VEÍC. X ANO
Vassourão 40 cm	24,00	20,00	480,00
Pá Quadrada	12,00	50,00	600,00
Cone Sinalização (75 cm)	8,00	55,00	440,00
Lona Cobertura Caminhdes	2,00	900,00	1.800,00
Pá de Garfo	12,00	185,00	2.220,00
<b>R\$ / VEÍCULO X ANO</b>			<b>5.540,00</b>

R\$/veículo:	461,67		
nº de veículos:	1,00		
<b>Total</b>		<b>461,67</b>	<b>R\$ / VEÍCULO X MÊS</b>

#### 4.8 Resumo

Manutenção:	4.583,33		
Combustíveis e Lubrificantes:	6.230,82		
Pneus e Recapagens:	1.020,99		
Depreciação:	6.875,00		
Custo de Capital:	4.812,50		
Licenciamento e Seguros :	1.934,42		
Ferramentas e Utensílios	461,67		
<b>Total</b>		<b>25.918,73</b>	<b>R\$/MÊS</b>

#### 5. CUSTO DOS SERVICOS

MAO DE OBRA DIRETA:	34.415,00		
CAMINHAO COMPACTADOR Mínimo 10 m <sup>3</sup> :	25.918,73		
<b>Total</b>		<b>60.333,73</b>	<b>R\$/MÊS</b>

#### 6. ADMINISTRAÇÃO LOCAL

CUSTO DOS SERVICOS	60.333,73		
Rateio Administração Local (%)	12,94%		
<b>Total</b>		<b>7.807,72</b>	<b>R\$/MÊS</b>

#### 7. BDI

CUSTO TOTAL DOS SERVICOS	68.141,44		
BDI	27,63%		
<b>Total</b>		<b>18.830,76</b>	<b>R\$/MÊS</b>

#### 8. CUSTO TOTAL ( Ct )

CUSTO TOTAL OS SERVICOS	68.141,44		
BDI	18.830,76		
<b>Total</b>		<b>86.972,20</b>	<b>R\$/MÊS</b>

#### 9. PREÇO UNITÁRIO

CUSTOS DOS SERVIÇOS	86.972,20		
ton/mês	84,19		
<b>Total</b>		<b>R\$ 1.033,05</b>	<b>R\$ / TON</b>



**Anotação de Responsabilidade Técnica - ART**  
**Lei nº 6.496, de 7 de dezembro de 1977**

**CREA-PB**

**ART OBRA / SERVIÇO**  
**Nº PB20260807012**

**Conselho Regional de Engenharia e Agronomia da Paraíba**

INICIAL

**1. Responsável Técnico**

**ARMSTRONG BELARMINO DE ARAUJO**  
 Título profissional: **ENGENHEIRO CIVIL**

RNP: **1603385282**  
 Registro: **1539/94 PB**

Empresa contratada: **NOVO RUMO SERVIÇOS DE CONSTRUÇÃO, CONSERVAÇÃO E LIMPEZA LTDA** Registro : **0000340896-PB**

**2. Dados do Contrato**

Contratante: **PREFEITURA MUNICIPAL DE CATOLÉ DO ROCHA**  
**PRAÇA PC SERGIO MAIA**

CPF/CNPJ: **09.067.562/0001-27**  
 Nº: **66**

Complemento:  
 Cidade: **CATOLÉ DO ROCHA**

Bairro: **CENTRO**  
 UF: **PB**

CEP: **58884000**

Contrato: **Não especificado**

Celebrado em:

Valor: **R\$ 1.000,00**

Tipo de contratante: **Pessoa Jurídica de Direito Público**

Ação Institucional: **Órgão Público**

**3. Dados da Obra/Serviço**

**PRAÇA PC SERGIO MAIA**

Nº: **66**

Complemento:  
 Cidade: **CATOLÉ DO ROCHA**

Bairro: **CENTRO**  
 UF: **PB**

CEP: **58884000**

Data de Início: **09/03/2026**

Previsão de término: **31/03/2026**

Coordenadas Geográficas: **0, 0**

Finalidade: **Ambiental**

Código: **Não Especificado**

Proprietário: **PREFEITURA MUNICIPAL DE CATOLÉ DO ROCHA**

CPF/CNPJ: **09.067.562/0001-27**

**4. Atividade Técnica**

	Quantidade	Unidade
14 - Elaboração		
35 - Elaboração de orçamento > SANEAMENTO AMBIENTAL > SISTEMA DE ESGOTO/RESÍDUOS > DE COLETA DE RESÍDUOS SÓLIDOS > #6.2.2.1 - DOMICILIARES E DE LIMPEZA URBANA	1,00	un
35 - Elaboração de orçamento > SANEAMENTO AMBIENTAL > SISTEMA DE ESGOTO/RESÍDUOS > DE TRANSPORTE DE RESÍDUOS SÓLIDOS > #6.2.3.1 - DOMICILIARES E DE LIMPEZA URBANA	1,00	un

Após a conclusão das atividades técnicas o profissional deve proceder a baixa desta ART

**5. Observações**

ANOTACAO DE RESP TECNICA REF A ELABORACAO DE PLANO(ORCAMENTO) PARA A EXECUCAO DE SERVICOS DE COLETA E TRANSPORTE DOS RESIDUOS SOLIDOS DOMICILIARES E COMERCIAIS NA AREA URBANA E RURAL, NA CIDADE DE CATOLÉ DO ROCHA -PB.

**6. Declarações**

- Cláusula Compromissória: Qualquer conflito ou litígio originado do presente contrato, bem como sua interpretação ou execução, será resolvido por arbitragem, de acordo com a Lei no. 9.307, de 23 de setembro de 1996, por meio do Centro de Mediação e Arbitragem - CMA vinculado ao Crea-PB, nos termos do respectivo regulamento de arbitragem que, expressamente, as partes declaram concordar.

- Declaro que estou cumprindo as regras de acessibilidade previstas nas normas técnicas da ABNT, na legislação específica e no decreto n. 5296/2004.

**7. Entidade de Classe**

SENGE-PB

**8. Assinaturas**

Declaro serem verdadeiras as informações acima

\_\_\_\_\_ de \_\_\_\_\_ de \_\_\_\_\_  
 Local data



Documento assinado eletronicamente  
 com credenciais de login e senha

**ARMSTRONG BELARMINO DE ARAUJO**  
 RNP: **1603385282**  
 Data: **10/03/2026 16:16:11**

**ARMSTRONG BELARMINO DE ARAUJO - CPF: 552.484.624-87**  
**LAURO ADOLFO MAIA**  
 SERAFIM:76889807472

Assinado de forma digital por LAURO ADOLFO  
 MAIA SERAFIM:76889807472  
 Dados: 2026.03.11 09:55:55 -03'00'

**PREFEITURA MUNICIPAL DE CATOLÉ DO ROCHA - CNPJ:**  
**09.067.562/0001-27**

**9. Informações**

\* A ART é válida somente quando quitada, mediante apresentação do comprovante do pagamento ou conferência no site do Crea.

A autenticidade desta ART pode ser verificada em: <http://crea-pb.sitac.com.br/publico/>, com a chave: b21Zy  
 Impresso em: 10/03/2026 às 16:16:11 por: , ip: 168.0.234.84

sic.creapb.org.br  
 Tel: (83) 3533 2525

creapb@creapb.org.br  
 Fax:





Anotação de Responsabilidade Técnica - ART  
Lei nº 6.496, de 7 de dezembro de 1977

**CREA-PB**

**ART OBRA / SERVIÇO**  
**Nº PB20260807012**

**Conselho Regional de Engenharia e Agronomia da Paraíba**

INICIAL

**10. Valor**

Valor da ART: **R\$ 108,39**

Registrada em: **09/03/2026**

Valor pago: **R\$ 108,40**


Nosso Número: **5349391**

A autenticidade desta ART pode ser verificada em: <http://crea-pb.sitac.com.br/publico/>, com a chave: b21Zy  
Impresso em: 10/03/2026 às 16:16:11 por: , ip: 168.0.234.84

sic.creapb.org.br  
Tel: (83) 3533 2525

creapb@creapb.org.br  
Fax:





PREFEITURA MUNICIPAL DE CATOLÊ DO ROCHA  
CONCORRÊNCIA PÚBLICA Nº  
MÊS DE REFERÊNCIA: FEVEREIRO DE 2026

LEVANTAMENTO DE RUAS, AVENIDAS, TRAVESSAS, ETC. - SETOR URBANO

SETOR	BAIRRO	RUA	ID_LOG	TRECHO	ID_TRECHO	STATUS	EDICAO	Comp_m	Comp_Km
Setor 17	ELESBAO GONCALVES	RUA ADOLFO MAIA	0001	1	0001-1	NAO PAVIMENTADA	16/12/2025	78,6225	0,0786
Setor 17	ELESBAO GONCALVES	RUA ADOLFO MAIA	0001	2	0001-2	NAO PAVIMENTADA	16/12/2025	122,1780	0,1222
Setor 17	ELESBAO GONCALVES	RUA ADOLFO MAIA	0001	3	0001-3	NAO PAVIMENTADA	16/12/2025	122,1700	0,1222
Setor 17	ELESBAO GONCALVES	RUA ADOLFO MAIA	0001	4	0001-4	PAVIMENTADA	16/12/2025	92,7575	0,0928
Setor 12	CENTRO	RUA ADOLFO MAIA	0001	5	0001-5	PAVIMENTADA	16/12/2025	178,8920	0,1789
Setor 12	JOAO SERAFIM	RUA SINFRONIO GONCALVES	0002	1	0002-1	PAVIMENTADA	16/12/2025	56,7800	0,0568
Setor 12	SADY SOARES	RUA SINFRONIO GONCALVES	0002	2	0002-2	PAVIMENTADA	16/12/2025	83,0893	0,0831
Setor 12	SADY SOARES	RUA SINFRONIO GONCALVES	0002	3	0002-3	NAO PAVIMENTADA	16/12/2025	83,8679	0,0837
Setor 12	SADY SOARES	RUA SINFRONIO GONCALVES	0002	4	0002-4	NAO PAVIMENTADA	16/12/2025	74,4875	0,0745
Setor 12	SADY SOARES	RUA SINFRONIO GONCALVES	0002	5	0002-5	NAO PAVIMENTADA	16/12/2025	77,7383	0,0777
Setor 12	SADY SOARES	RUA SINFRONIO GONCALVES	0002	6	0002-6	PAVIMENTADA	16/12/2025	68,4274	0,0684
Setor 17	NOEL VERAS	RUA SINFRONIO GONCALVES	0002	7	0002-7	PAVIMENTADA	16/12/2025	75,8564	0,0759
Setor 17	NOEL VERAS	RUA SINFRONIO GONCALVES	0002	8	0002-8	PAVIMENTADA	16/12/2025	76,0328	0,0760
Setor 17	NOEL VERAS	RUA SINFRONIO GONCALVES	0002	9	0002-9	PAVIMENTADA	16/12/2025	92,2238	0,0922
Setor 17	NOEL VERAS	RUA SINFRONIO GONCALVES	0002	10	0002-10	PAVIMENTADA	16/12/2025	347,3420	0,3473
Setor 17	ELESBAO GONCALVES	RUA SINFRONIO GONCALVES	0002	11	0002-11	PAVIMENTADA	16/12/2025	76,7851	0,0768
Setor 11	CENTRO	RUA SINFRONIO GONCALVES	0002	12	0002-12	PAVIMENTADA	16/12/2025	60,9856	0,0610
Setor 11	CENTRO	RUA SINFRONIO GONCALVES	0002	13	0002-13	NAO PAVIMENTADA	16/12/2025	56,6672	0,0567
Setor 12	ELESBAO GONCALVES	RUA SINFRONIO GONCALVES	0002	14	0002-14	NAO PAVIMENTADA	16/12/2025	80,6626	0,0807
Setor 17	ELESBAO GONCALVES	RUA DR JOSE MARIZ	0003	1	0003-1	NAO PAVIMENTADA	16/12/2025	79,0845	0,0791
Setor 17	ELESBAO GONCALVES	RUA DR JOSE MARIZ	0003	2	0003-2	NAO PAVIMENTADA	16/12/2025	121,3980	0,1214
Setor 17	ELESBAO GONCALVES	RUA DR JOSE MARIZ	0003	3	0003-3	NAO PAVIMENTADA	16/12/2025	122,6470	0,1226
Setor 17	ELESBAO GONCALVES	RUA DR JOSE MARIZ	0003	4	0003-4	PAVIMENTADA	16/12/2025	92,7849	0,0928
Setor 11	CENTRO	RUA DR JOSE MARIZ	0003	5	0003-5	PAVIMENTADA	16/12/2025	175,8750	0,1759
Setor 11	CENTRO	RUA DR JOSE MARIZ	0003	6	0003-6	REVESTIMENTO ASFALTICO	16/12/2025	10,8531	0,0109
Setor 12	CENTRO	RUA DR JOSE MARIZ	0003	7	0003-7	REVESTIMENTO ASFALTICO	16/12/2025	150,4180	0,1504
Setor 17	ELESBAO GONCALVES	RUA ESTEVAO DINIZ	0004	1	0004-1	REVESTIMENTO ASFALTICO	16/12/2025	1452,4400	1,4524
Setor 17	DR BENJAMIN	RUA ESTEVAO DINIZ	0004	2	0004-2	REVESTIMENTO ASFALTICO	16/12/2025	122,3700	0,1224
Setor 17	ELESBAO GONCALVES	RUA ESTEVAO DINIZ	0004	3	0004-3	REVESTIMENTO ASFALTICO	16/12/2025	117,1440	0,1171
Setor 17	ELESBAO GONCALVES	RUA ESTEVAO DINIZ	0004	4	0004-4	REVESTIMENTO ASFALTICO	16/12/2025	123,7990	0,1238
Setor 17	NOEL VERAS	RUA ESTEVAO DINIZ	0004	5	0004-5	REVESTIMENTO ASFALTICO	16/12/2025	119,9730	0,1200
Setor 17	NOEL VERAS	RUA ESTEVAO DINIZ	0004	6	0004-6	REVESTIMENTO ASFALTICO	16/12/2025	94,1080	0,0941
Setor 12	ELESBAO GONCALVES	RUA ESTEVAO DINIZ	0004	7	0004-7	REVESTIMENTO ASFALTICO	16/12/2025	173,1080	0,1731
Setor 11	CENTRO	RUA ESTEVAO DINIZ	0004	8	0004-8	REVESTIMENTO ASFALTICO	16/12/2025	10,0251	0,0100
Setor 12	CENTRO	RUA ESTEVAO DINIZ	0004	9	0004-9	REVESTIMENTO ASFALTICO	16/12/2025	153,7810	0,1538
Setor 17	DR BENJAMIN	RUA ANA MARIA DE LIMA ALMEIDA	0005	1	0005-1	NAO PAVIMENTADA	16/12/2025	99,2386	0,0992
Setor 17	DR BENJAMIN	RUA ANA MARIA DE LIMA ALMEIDA	0005	2	0005-2	NAO PAVIMENTADA	16/12/2025	194,8020	0,1948
Setor 17	NOEL VERAS	RUA ANA MARIA DE LIMA ALMEIDA	0005	3	0005-3	NAO PAVIMENTADA	16/12/2025	48,0589	0,0481
Setor 17	NOEL VERAS	RUA ANA MARIA DE LIMA ALMEIDA	0005	4	0005-4	PAVIMENTADA	16/12/2025	202,3700	0,2024
Setor 17	NOEL VERAS	RUA ANA MARIA DE LIMA ALMEIDA	0005	5	0005-5	PAVIMENTADA	16/12/2025	175,8050	0,1758
Setor 12	DONA INACIA	AV DEP AMERICO MAIA	0006	1	0006-1	REVESTIMENTO ASFALTICO	16/12/2025	23,5351	0,0235
Setor 12	DONA INACIA	AV DEP AMERICO MAIA	0006	2	0006-2	REVESTIMENTO ASFALTICO	16/12/2025	340,2080	0,3402
Setor 12	BATALHAO	AV DEP AMERICO MAIA	0006	3	0006-3	REVESTIMENTO ASFALTICO	16/12/2025	81,1927	0,0812
Setor 12	JOAO SERAFIM	AV DEP AMERICO MAIA	0006	4	0006-4	REVESTIMENTO ASFALTICO	16/12/2025	456,2150	0,4562
Setor 12	BATALHAO	AV DEP AMERICO MAIA	0006	5	0006-5	REVESTIMENTO ASFALTICO	16/12/2025	74,7431	0,0747
Setor 12	SADY SOARES	AV DEP AMERICO MAIA	0006	6	0006-6	REVESTIMENTO ASFALTICO	16/12/2025	87,9908	0,0880
Setor 12	BATALHAO	AV DEP AMERICO MAIA	0006	7	0006-7	REVESTIMENTO ASFALTICO	16/12/2025	78,1171	0,0781
Setor 12	SADY SOARES	AV DEP AMERICO MAIA	0006	8	0006-8	REVESTIMENTO ASFALTICO	16/12/2025	75,3299	0,0753
Setor 12	BATALHAO	AV DEP AMERICO MAIA	0006	9	0006-9	REVESTIMENTO ASFALTICO	16/12/2025	75,3153	0,0753
Setor 12	SADY SOARES	AV DEP AMERICO MAIA	0006	10	0006-10	REVESTIMENTO ASFALTICO	16/12/2025	75,3199	0,0753
Setor 12	BATALHAO	AV DEP AMERICO MAIA	0006	11	0006-11	REVESTIMENTO ASFALTICO	16/12/2025	74,8879	0,0749
Setor 12	SADY SOARES	AV DEP AMERICO MAIA	0006	12	0006-12	REVESTIMENTO ASFALTICO	16/12/2025	68,5099	0,0689
Setor 12	TABAJARA	AV DEP AMERICO MAIA	0006	13	0006-13	REVESTIMENTO ASFALTICO	16/12/2025	69,1031	0,0691
Setor 17	NOEL VERAS	AV DEP AMERICO MAIA	0006	14	0006-14	REVESTIMENTO ASFALTICO	16/12/2025	72,8912	0,0727
Setor 12	TABAJARA	AV DEP AMERICO MAIA	0006	15	0006-15	REVESTIMENTO ASFALTICO	16/12/2025	72,5517	0,0726
Setor 17	NOEL VERAS	AV DEP AMERICO MAIA	0006	16	0006-16	REVESTIMENTO ASFALTICO	16/12/2025	74,8802	0,0749
Setor 12	TABAJARA	AV DEP AMERICO MAIA	0006	17	0006-17	REVESTIMENTO ASFALTICO	16/12/2025	74,8971	0,0749
Setor 17	NOEL VERAS	AV DEP AMERICO MAIA	0006	18	0006-18	REVESTIMENTO ASFALTICO	16/12/2025	90,0820	0,0901
Setor 12	CENTRO	AV DEP AMERICO MAIA	0006	19	0006-19	REVESTIMENTO ASFALTICO	16/12/2025	153,1500	0,1532
Setor 12	CENTRO	AV DEP AMERICO MAIA	0006	20	0006-20	REVESTIMENTO ASFALTICO	16/12/2025	57,8232	0,0578
Setor 12	CENTRO	AV DEP AMERICO MAIA	0006	21	0006-21	REVESTIMENTO ASFALTICO	16/12/2025	60,7416	0,0607
Setor 11	CENTRO	AV DEP AMERICO MAIA	0006	22	0006-22	REVESTIMENTO ASFALTICO	16/12/2025	88,6997	0,0887
Setor 17	NOEL VERAS	AV DEP AMERICO MAIA	0006	23	0006-23	REVESTIMENTO ASFALTICO	16/12/2025	344,7060	0,3447
Setor 11	CENTRO	AV DEP AMERICO MAIA	0006	24	0006-24	REVESTIMENTO ASFALTICO	16/12/2025	74,1710	0,0742
Setor 11	CENTRO	AV DEP AMERICO MAIA	0006	25	0006-25	REVESTIMENTO ASFALTICO	16/12/2025	76,4367	0,0764
Setor 12	CENTRO	AV DEP AMERICO MAIA	0006	26	0006-26	REVESTIMENTO ASFALTICO	16/12/2025	76,4153	0,0764
Setor 12	CENTRO	AV DEP AMERICO MAIA	0006	27	0006-27	REVESTIMENTO ASFALTICO	16/12/2025	61,4013	0,0614
Setor 12	CENTRO	AV DEP AMERICO MAIA	0006	28	0006-28	REVESTIMENTO ASFALTICO	16/12/2025	61,4471	0,0614
Setor 12	CENTRO	AV DEP AMERICO MAIA	0006	29	0006-29	REVESTIMENTO ASFALTICO	16/12/2025	60,9295	0,0609
Setor 12	CENTRO	AV DEP AMERICO MAIA	0006	30	0006-30	REVESTIMENTO ASFALTICO	16/12/2025	61,1102	0,0611
Setor 12	CENTRO	AV DEP AMERICO MAIA	0006	31	0006-31	REVESTIMENTO ASFALTICO	16/12/2025	76,0508	0,0761
Setor 12	CENTRO	AV DEP AMERICO MAIA	0006	32	0006-32	REVESTIMENTO ASFALTICO	16/12/2025	75,8088	0,0758
Setor 12	CENTRO	AV DEP AMERICO MAIA	0006	33	0006-33	REVESTIMENTO ASFALTICO	16/12/2025	78,4476	0,0784
Setor 12	CENTRO	AV DEP AMERICO MAIA	0006	34	0006-34	REVESTIMENTO ASFALTICO	16/12/2025	78,3939	0,0784
Setor 12	CENTRO	AV DEP AMERICO MAIA	0006	35	0006-35	REVESTIMENTO ASFALTICO	16/12/2025	23,7916	0,0238
Setor 12	CENTRO	AV DEP AMERICO MAIA	0006	36	0006-36	REVESTIMENTO ASFALTICO	16/12/2025	101,5000	0,1015
Setor 12	CENTRO	AV DEP AMERICO MAIA	0006	37	0006-37	REVESTIMENTO ASFALTICO	16/12/2025	139,5820	0,1396
Setor 11	CENTRO	AV DEP AMERICO MAIA	0006	38	0006-38	REVESTIMENTO ASFALTICO	16/12/2025	29,6192	0,0296
Setor 12	CENTRO	AV DEP AMERICO MAIA	0006	39	0006-39	REVESTIMENTO ASFALTICO	16/12/2025	80,1220	0,0801
Setor 11	CENTRO	AV DEP AMERICO MAIA	0006	40	0006-40	REVESTIMENTO ASFALTICO	16/12/2025	65,8846	0,0659
Setor 12	CENTRO	AV DEP AMERICO MAIA	0006	41	0006-41	REVESTIMENTO ASFALTICO	16/12/2025	48,9957	0,0490
Setor 11	CENTRO	AV DEP AMERICO MAIA	0006	42	0006-42	REVESTIMENTO ASFALTICO	16/12/2025	47,9589	0,0480
Setor 12	DONA INACIA	RUA PROF NEUSA MAIA	0007	1	0007-1	PAVIMENTADA	16/12/2025	39,8385	0,0398
Setor 12	DONA INACIA	RUA JOAO ANTONIO DE REZENDE	0008	1	0008-1	PAVIMENTADA	16/12/2025	24,9065	0,0249
Setor 12	DONA INACIA	RUA JOAO ANTONIO DE REZENDE	0008	2	0008-2	PAVIMENTADA	16/12/2025	84,6293	0,0846
Setor 12	DONA INACIA	RUA FRANCISCO MONTEIRO DINIZ	0009	1	0009-1	PAVIMENTADA	16/12/2025	79,9635	0,0800
Setor 12	DONA INACIA	RUA FRANCISCO MONTEIRO DINIZ	0009	2	0009-2	PAVIMENTADA	16/12/2025	35,6749	0,0357

Setor 12	DONA INACIA	RUA FRANCISCO MONTEIRO DINIZ	0009	3	0009-3	PAVIMENTADA	16/12/2025	4,0425	0,0040
Setor 12	CREUZA CORTEZ	RUA FRANCISCO MONTEIRO DINIZ	0009	4	0009-4	PAVIMENTADA	16/12/2025	84,4005	0,0844
Setor 12	CREUZA CORTEZ	RUA FRANCISCO MONTEIRO DINIZ	0009	5	0009-5	PAVIMENTADA	16/12/2025	95,0683	0,0951
Setor 12	CREUZA CORTEZ	RUA FRANCISCO MONTEIRO DINIZ	0009	6	0009-6	PAVIMENTADA	16/12/2025	134,7460	0,1347
Setor 12	CREUZA CORTEZ	RUA FRANCISCO MONTEIRO DINIZ	0009	7	0009-7	PAVIMENTADA	16/12/2025	59,6243	0,0596
Setor 12	CREUZA CORTEZ	RUA FRANCISCO MONTEIRO DINIZ	0009	8	0009-8	PAVIMENTADA	16/12/2025	36,1591	0,0362
Setor 12	DONA INACIA	RUA SERGIO DE FREITAS	0010	1	0010-1	PAVIMENTADA	16/12/2025	156,1970	0,1562
Setor 12	CREUZA CORTEZ	RUA SERGIO DE FREITAS	0010	2	0010-2	PAVIMENTADA	16/12/2025	87,8418	0,0878
Setor 12	CREUZA CORTEZ	RUA SERGIO DE FREITAS	0010	3	0010-3	PAVIMENTADA	16/12/2025	93,4495	0,0934
Setor 12	CREUZA CORTEZ	RUA SERGIO DE FREITAS	0010	4	0010-4	NAO PAVIMENTADA	16/12/2025	134,1240	0,1341
Setor 12	CREUZA CORTEZ	RUA SERGIO DE FREITAS	0010	5	0010-5	PAVIMENTADA	16/12/2025	61,8611	0,0619
Setor 12	CREUZA CORTEZ	RUA SERGIO DE FREITAS	0010	6	0010-6	PAVIMENTADA	16/12/2025	75,5911	0,0756
Setor 12	CREUZA CORTEZ	AV VENANCIO NEIVA	0011	1	0011-1	NAO PAVIMENTADA	16/12/2025	64,0920	0,0641
Setor 12	CREUZA CORTEZ	AV VENANCIO NEIVA	0011	2	0011-2	PAVIMENTADA	16/12/2025	71,0088	0,0710
Setor 12	CREUZA CORTEZ	AV VENANCIO NEIVA	0011	3	0011-3	PAVIMENTADA	16/12/2025	72,2317	0,0722
Setor 12	CREUZA CORTEZ	AV VENANCIO NEIVA	0011	4	0011-4	PAVIMENTADA	16/12/2025	74,4170	0,0744
Setor 12	BATALHAO	AV VENANCIO NEIVA	0011	5	0011-5	PAVIMENTADA	16/12/2025	75,1822	0,0752
Setor 12	BATALHAO	AV VENANCIO NEIVA	0011	6	0011-6	PAVIMENTADA	16/12/2025	75,4760	0,0755
Setor 12	BATALHAO	AV VENANCIO NEIVA	0011	7	0011-7	PAVIMENTADA	16/12/2025	72,7007	0,0727
Setor 12	BATALHAO	AV VENANCIO NEIVA	0011	8	0011-8	PAVIMENTADA	16/12/2025	82,0636	0,0821
Setor 12	BATALHAO	AV VENANCIO NEIVA	0011	9	0011-9	PAVIMENTADA	16/12/2025	71,7957	0,0718
Setor 12	TABAJARA	AV VENANCIO NEIVA	0011	10	0011-10	REVESTIMENTO ASFALTICO	16/12/2025	69,1770	0,0692
Setor 12	TABAJARA	AV VENANCIO NEIVA	0011	11	0011-11	REVESTIMENTO ASFALTICO	16/12/2025	71,6361	0,0716
Setor 12	TABAJARA	AV VENANCIO NEIVA	0011	12	0011-12	REVESTIMENTO ASFALTICO	16/12/2025	73,5257	0,0735
Setor 11	CENTRO	AV VENANCIO NEIVA	0011	13	0011-13	REVESTIMENTO ASFALTICO	16/12/2025	152,5950	0,1526
Setor 11	CENTRO	AV VENANCIO NEIVA	0011	14	0011-14	REVESTIMENTO ASFALTICO	16/12/2025	82,1441	0,0821
Setor 11	CENTRO	AV VENANCIO NEIVA	0011	15	0011-15	REVESTIMENTO ASFALTICO	16/12/2025	57,1775	0,0572
Setor 11	CENTRO	AV VENANCIO NEIVA	0011	16	0011-16	REVESTIMENTO ASFALTICO	16/12/2025	45,9081	0,0459
Setor 11	CENTRO	AV VENANCIO NEIVA	0011	17	0011-17	REVESTIMENTO ASFALTICO	16/12/2025	49,3471	0,0493
Setor 11	CENTRO	AV VENANCIO NEIVA	0011	18	0011-18	REVESTIMENTO ASFALTICO	16/12/2025	67,2914	0,0673
Setor 11	CENTRO	AV VENANCIO NEIVA	0011	19	0011-19	REVESTIMENTO ASFALTICO	16/12/2025	73,3681	0,0734
Setor 11	CENTRO	AV VENANCIO NEIVA	0011	20	0011-20	REVESTIMENTO ASFALTICO	16/12/2025	63,2734	0,0633
Setor 11	CENTRO	AV VENANCIO NEIVA	0011	21	0011-21	REVESTIMENTO ASFALTICO	16/12/2025	62,9378	0,0629
Setor 11	CENTRO	AV VENANCIO NEIVA	0011	22	0011-22	REVESTIMENTO ASFALTICO	16/12/2025	72,3135	0,0723
Setor 11	CENTRO	AV VENANCIO NEIVA	0011	23	0011-23	REVESTIMENTO ASFALTICO	16/12/2025	56,5191	0,0565
Setor 11	CENTRO	AV VENANCIO NEIVA	0011	24	0011-24	REVESTIMENTO ASFALTICO	16/12/2025	5,4113	0,0054
Setor 11	CENTRO	AV VENANCIO NEIVA	0011	25	0011-25	REVESTIMENTO ASFALTICO	16/12/2025	30,2824	0,0303
Setor 11	CENTRO	AV VENANCIO NEIVA	0011	26	0011-26	REVESTIMENTO ASFALTICO	16/12/2025	9,0840	0,0091
Setor 11	CENTRO	AV VENANCIO NEIVA	0011	27	0011-27	REVESTIMENTO ASFALTICO	16/12/2025	109,8580	0,1099
Setor 11	CENTRO	AV VENANCIO NEIVA	0011	28	0011-28	REVESTIMENTO ASFALTICO	16/12/2025	41,9382	0,0419
Setor 11	CENTRO	AV VENANCIO NEIVA	0011	29	0011-29	REVESTIMENTO ASFALTICO	16/12/2025	27,9921	0,0280
Setor 11	CENTRO	RUA GENESIO RODRIGUES	0012	1	0012-1	PAVIMENTADA	16/12/2025	64,9413	0,0649
Setor 11	CENTRO	RUA GENESIO RODRIGUES	0012	2	0012-2	PAVIMENTADA	16/12/2025	103,0160	0,1030
Setor 14	LUZIA MAIA	RUA GENESIO RODRIGUES	0012	3	0012-3	PAVIMENTADA	16/12/2025	86,0674	0,0861
Setor 14	LUZIA MAIA	RUA GENESIO RODRIGUES	0012	4	0012-4	NAO PAVIMENTADA	16/12/2025	56,1425	0,0561
Setor 14	LUZIA MAIA	RUA GENESIO RODRIGUES	0012	5	0012-5	NAO PAVIMENTADA	16/12/2025	59,9485	0,0599
Setor 14	LUZIA MAIA	RUA GENESIO RODRIGUES	0012	6	0012-6	NAO PAVIMENTADA	16/12/2025	55,7154	0,0557
Setor 14	LUZIA MAIA	RUA GENESIO RODRIGUES	0012	7	0012-7	NAO PAVIMENTADA	16/12/2025	54,7293	0,0547
Setor 14	LUZIA MAIA	RUA GENESIO RODRIGUES	0012	8	0012-8	NAO PAVIMENTADA	16/12/2025	72,0458	0,0720
Setor 13	ENOQUE ALVES	RUA GENESIO RODRIGUES	0012	9	0012-9	NAO PAVIMENTADA	16/12/2025	78,1648	0,0782
Setor 13	ENOQUE ALVES	RUA GENESIO RODRIGUES	0012	10	0012-10	NAO PAVIMENTADA	16/12/2025	72,3524	0,0724
Setor 11	CENTRO	RUA DIOMEDES LOBO	0013	1	0013-1	PAVIMENTADA	16/12/2025	92,0775	0,0921
Setor 11	CENTRO	RUA DIOMEDES LOBO	0013	2	0013-2	PAVIMENTADA	16/12/2025	71,4997	0,0715
Setor 11	CENTRO	RUA DIOMEDES LOBO	0013	3	0013-3	PAVIMENTADA	16/12/2025	86,5601	0,0866
Setor 11	CENTRO	RUA DIOMEDES LOBO	0013	4	0013-4	PAVIMENTADA	16/12/2025	65,1119	0,0651
Setor 11	CENTRO	RUA DIOMEDES LOBO	0013	5	0013-5	PAVIMENTADA	16/12/2025	107,7090	0,1077
Setor 12	TABAJARA	RUA DIOMEDES LOBO	0013	6	0013-6	PAVIMENTADA	16/12/2025	104,8800	0,1049
Setor 12	TABAJARA	RUA DIOMEDES LOBO	0013	7	0013-7	PAVIMENTADA	16/12/2025	55,2488	0,0552
Setor 12	TABAJARA	RUA DIOMEDES LOBO	0013	8	0013-8	PAVIMENTADA	16/12/2025	59,4703	0,0595
Setor 12	TABAJARA	RUA DIOMEDES LOBO	0013	9	0013-9	PAVIMENTADA	16/12/2025	55,6781	0,0557
Setor 13	SAO PAULO	RUA DIOMEDES LOBO	0013	10	0013-10	PAVIMENTADA	16/12/2025	49,4849	0,0495
Setor 13	SAO PAULO	RUA DIOMEDES LOBO	0013	11	0013-11	PAVIMENTADA	16/12/2025	73,5580	0,0736
Setor 13	ENOQUE ALVES	RUA DIOMEDES LOBO	0013	12	0013-12	NAO PAVIMENTADA	16/12/2025	83,0609	0,0831
Setor 13	ENOQUE ALVES	RUA DIOMEDES LOBO	0013	13	0013-13	NAO PAVIMENTADA	16/12/2025	122,7990	0,1228
Setor 13	EPITACIO COSTA	RUA CALIXTO FERNANDES DE SOUZA	0014	1	0014-1	NAO PAVIMENTADA	16/12/2025	55,9743	0,0560
Setor 13	EPITACIO COSTA	RUA CALIXTO FERNANDES DE SOUZA	0014	2	0014-2	NAO PAVIMENTADA	16/12/2025	57,8204	0,0578
Setor 13	EPITACIO COSTA	RUA CALIXTO FERNANDES DE SOUZA	0014	3	0014-3	NAO PAVIMENTADA	16/12/2025	61,3923	0,0614
Setor 13	EPITACIO COSTA	RUA CALIXTO FERNANDES DE SOUZA	0014	4	0014-4	NAO PAVIMENTADA	16/12/2025	60,3528	0,0604
Setor 13	EPITACIO COSTA	RUA CALIXTO FERNANDES DE SOUZA	0014	5	0014-5	NAO PAVIMENTADA	16/12/2025	59,1591	0,0592
Setor 13	SAO PAULO	RUA CALIXTO FERNANDES DE SOUZA	0014	6	0014-6	NAO PAVIMENTADA	16/12/2025	72,1431	0,0721
Setor 13	SAO PAULO	RUA CALIXTO FERNANDES DE SOUZA	0014	7	0014-7	NAO PAVIMENTADA	16/12/2025	76,8582	0,0769
Setor 13	SAO PAULO	RUA CALIXTO FERNANDES DE SOUZA	0014	8	0014-8	NAO PAVIMENTADA	16/12/2025	65,5933	0,0656
Setor 13	SAO PAULO	RUA CALIXTO FERNANDES DE SOUZA	0014	9	0014-9	PAVIMENTADA	16/12/2025	70,9588	0,0710
Setor 13	SAO PAULO	RUA CALIXTO FERNANDES DE SOUZA	0014	10	0014-10	PAVIMENTADA	16/12/2025	71,1769	0,0712
Setor 13	SAO PAULO	RUA CALIXTO FERNANDES DE SOUZA	0014	11	0014-11	PAVIMENTADA	16/12/2025	74,7117	0,0747
Setor 13	ENOQUE ALVES	RUA CALIXTO FERNANDES DE SOUZA	0014	12	0014-12	PAVIMENTADA	16/12/2025	82,5248	0,0825
Setor 13	ENOQUE ALVES	RUA CALIXTO FERNANDES DE SOUZA	0014	13	0014-13	PAVIMENTADA	16/12/2025	66,4822	0,0665
Setor 13	ENOQUE ALVES	RUA CALIXTO FERNANDES DE SOUZA	0014	14	0014-14	PAVIMENTADA	16/12/2025	105,6590	0,1057
Setor 13	ENOQUE ALVES	RUA CALIXTO FERNANDES DE SOUZA	0014	15	0014-15	REVESTIMENTO ASFALTICO	16/12/2025	89,5239	0,0895
Setor 13	ENOQUE ALVES	RUA CALIXTO FERNANDES DE SOUZA	0014	16	0014-16	REVESTIMENTO ASFALTICO	16/12/2025	59,3731	0,0594
Setor 14	LUZIA MAIA	RUA CALIXTO FERNANDES DE SOUZA	0014	17	0014-17	REVESTIMENTO ASFALTICO	16/12/2025	75,6932	0,0757
Setor 14	LUZIA MAIA	RUA CALIXTO FERNANDES DE SOUZA	0014	18	0014-18	REVESTIMENTO ASFALTICO	16/12/2025	78,5775	0,0786
Setor 14	LUZIA MAIA	RUA CALIXTO FERNANDES DE SOUZA	0014	19	0014-19	PAVIMENTADA	16/12/2025	67,9971	0,0680
Setor 14	LUZIA MAIA	RUA CALIXTO FERNANDES DE SOUZA	0014	20	0014-20	PAVIMENTADA	16/12/2025	59,6236	0,0596
Setor 14	LUZIA MAIA	RUA CALIXTO FERNANDES DE SOUZA	0014	21	0014-21	PAVIMENTADA	16/12/2025	63,9874	0,0640
Setor 14	FABIO MARIZ	RUA CALIXTO FERNANDES DE SOUZA	0014	22	0014-22	PAVIMENTADA	16/12/2025	63,2447	0,0632
Setor 14	FABIO MARIZ	RUA CALIXTO FERNANDES DE SOUZA	0014	23	0014-23	PAVIMENTADA	16/12/2025	57,8619	0,0579
Setor 14	NATANAEL MAIA	RUA CALIXTO FERNANDES DE SOUZA	0014	24	0014-24	PAVIMENTADA	16/12/2025	184,6290	0,1846
Setor 14	NATANAEL MAIA	RUA CALIXTO FERNANDES DE SOUZA	0014	25	0014-25	PAVIMENTADA	16/12/2025	93,2190	0,0932
Setor 14	NATANAEL MAIA	RUA CALIXTO FERNANDES DE SOUZA	0014	26	0014-26	PAVIMENTADA	16/12/2025	72,8229	0,0728
Setor 14	VARZEA	RUA CALIXTO FERNANDES DE SOUZA	0014	27	0014-27	PAVIMENTADA	16/12/2025	17,4144	0,0174
Setor 13	SAO PAULO	RUA MARIA DAS DORES	0015	1	0015-1	NAO PAVIMENTADA	16/12/2025	79,3728	0,0794
Setor 13	SAO PAULO	RUA MARIA DAS DORES	0015	2	0015-2	NAO PAVIMENTADA	16/12/2025	66,5857	0,0666

Setor 13	SAO PAULO	RUA MARIA DAS DORES	0015	3	0015-3	PAVIMENTADA	16/12/2025	70,5487	0,0705
Setor 13	SAO PAULO	RUA MARIA DAS DORES	0015	4	0015-4	PAVIMENTADA	16/12/2025	71,1791	0,0712
Setor 13	SAO PAULO	RUA MARIA DAS DORES	0015	5	0015-5	PAVIMENTADA	16/12/2025	74,7366	0,0747
Setor 13	SAO PAULO	RUA MARIA DAS DORES	0015	6	0015-6	PAVIMENTADA	16/12/2025	82,4646	0,0825
Setor 13	SAO PAULO	RUA MARIA DAS DORES	0015	7	0015-7	PAVIMENTADA	16/12/2025	66,2601	0,0663
Setor 13	SAO PAULO	RUA MARIA DAS DORES	0015	8	0015-8	PAVIMENTADA	16/12/2025	115,2920	0,1153
Setor 14	LUZIA MAIA	RUA MARIA DAS DORES	0015	9	0015-9	PAVIMENTADA	16/12/2025	88,6403	0,0886
Setor 14	LUZIA MAIA	RUA MARIA DAS DORES	0015	10	0015-10	PAVIMENTADA	16/12/2025	129,4630	0,1295
Setor 14	LUZIA MAIA	RUA MARIA DAS DORES	0015	11	0015-11	PAVIMENTADA	16/12/2025	77,1302	0,0771
Setor 11	CENTRO	RUA ADOLFO MAIA	0016	1	0016-1	REVESTIMENTO ASFALTICO	16/12/2025	148,5890	0,1486
Setor 11	CENTRO	RUA ADOLFO MAIA	0016	2	0016-2	REVESTIMENTO ASFALTICO	16/12/2025	124,8100	0,1248
Setor 11	CENTRO	RUA ADOLFO MAIA	0016	3	0016-3	REVESTIMENTO ASFALTICO	16/12/2025	61,0029	0,0610
Setor 11	CENTRO	RUA ADOLFO MAIA	0016	4	0016-4	REVESTIMENTO ASFALTICO	16/12/2025	105,2790	0,1053
Setor 11	CENTRO	RUA ADOLFO MAIA	0016	5	0016-5	REVESTIMENTO ASFALTICO	16/12/2025	71,7652	0,0718
Setor 14	LUZIA MAIA	RUA ADOLFO MAIA	0016	6	0016-6	REVESTIMENTO ASFALTICO	16/12/2025	116,4900	0,1165
Setor 14	LUZIA MAIA	RUA ADOLFO MAIA	0016	7	0016-7	REVESTIMENTO ASFALTICO	16/12/2025	113,2230	0,1132
Setor 14	LUZIA MAIA	RUA ADOLFO MAIA	0016	8	0016-8	REVESTIMENTO ASFALTICO	16/12/2025	69,5409	0,0695
Setor 14	LUZIA MAIA	RUA ADOLFO MAIA	0016	9	0016-9	REVESTIMENTO ASFALTICO	16/12/2025	73,1396	0,0731
Setor 14	LUZIA MAIA	RUA ADOLFO MAIA	0016	10	0016-10	PAVIMENTADA	16/12/2025	73,5117	0,0735
Setor 14	LUZIA MAIA	RUA ADOLFO MAIA	0016	11	0016-11	PAVIMENTADA	16/12/2025	57,8796	0,0579
Setor 14	LUZIA MAIA	RUA ADOLFO MAIA	0016	12	0016-12	PAVIMENTADA	16/12/2025	50,1652	0,0502
Setor 14	JOAO PINHEIRO DANTAS	RUA ADOLFO MAIA	0016	13	0016-13	PAVIMENTADA	16/12/2025	20,9711	0,0210
Setor 14	JOAO PINHEIRO DANTAS	RUA ADOLFO MAIA	0016	14	0016-14	PAVIMENTADA	16/12/2025	15,6404	0,0156
Setor 14	JOAO PINHEIRO DANTAS	RUA ADOLFO MAIA	0016	15	0016-15	PAVIMENTADA	16/12/2025	159,1940	0,1592
Setor 14	JOAO PINHEIRO DANTAS	RUA ADOLFO MAIA	0016	16	0016-16	PAVIMENTADA	16/12/2025	50,3050	0,0503
Setor 14	JOAO PINHEIRO DANTAS	RUA ADOLFO MAIA	0016	17	0016-17	NAO PAVIMENTADA	16/12/2025	98,8753	0,0989
Setor 14	LUZIA MAIA	RUA ISAURO ROSADO	0017	1	0017-1	PAVIMENTADA	16/12/2025	55,4658	0,0555
Setor 14	LUZIA MAIA	RUA ISAURO ROSADO	0017	2	0017-2	PAVIMENTADA	16/12/2025	60,0526	0,0601
Setor 14	LUZIA MAIA	RUA ISAURO ROSADO	0017	3	0017-3	NAO PAVIMENTADA	16/12/2025	55,6225	0,0556
Setor 14	LUZIA MAIA	RUA ISAURO ROSADO	0017	4	0017-4	NAO PAVIMENTADA	16/12/2025	57,3748	0,0574
Setor 14	LUZIA MAIA	RUA ISAURO ROSADO	0017	5	0017-5	NAO PAVIMENTADA	16/12/2025	69,8353	0,0698
Setor 14	LUZIA MAIA	RUA ISAURO ROSADO	0017	6	0017-6	NAO PAVIMENTADA	16/12/2025	74,5770	0,0746
Setor 14	LUZIA MAIA	RUA ISAURO ROSADO	0017	7	0017-7	PAVIMENTADA	16/12/2025	72,7743	0,0728
Setor 14	LUZIA MAIA	RUA ISAURO ROSADO	0017	8	0017-8	PAVIMENTADA	16/12/2025	57,8805	0,0579
Setor 14	LUZIA MAIA	RUA ISAURO ROSADO	0017	9	0017-9	PAVIMENTADA	16/12/2025	48,8092	0,0488
Setor 14	JOAO PINHEIRO DANTAS	RUA ISAURO ROSADO	0017	10	0017-10	PAVIMENTADA	16/12/2025	70,0108	0,0700
Setor 14	JOAO PINHEIRO DANTAS	RUA ISAURO ROSADO	0017	11	0017-11	PAVIMENTADA	16/12/2025	15,0379	0,0150
Setor 14	JOAO PINHEIRO DANTAS	RUA ISAURO ROSADO	0017	12	0017-12	PAVIMENTADA	16/12/2025	52,5487	0,0525
Setor 14	JOAO PINHEIRO DANTAS	RUA ISAURO ROSADO	0017	13	0017-13	PAVIMENTADA	16/12/2025	52,8736	0,0529
Setor 14	JOAO PINHEIRO DANTAS	RUA ISAURO ROSADO	0017	14	0017-14	PAVIMENTADA	16/12/2025	53,3042	0,0533
Setor 14	JOAO PINHEIRO DANTAS	RUA ISAURO ROSADO	0017	15	0017-15	NAO PAVIMENTADA	16/12/2025	95,2625	0,0953
Setor 13	SAO PAULO	RUA OTILIA MAIA	0018	1	0018-1	PAVIMENTADA	16/12/2025	116,9950	0,1170
Setor 13	SAO PAULO	RUA OTILIA MAIA	0018	2	0018-2	PAVIMENTADA	16/12/2025	47,3796	0,0474
Setor 14	LUZIA MAIA	RUA OTILIA MAIA	0018	3	0018-3	PAVIMENTADA	16/12/2025	46,4062	0,0464
Setor 14	LUZIA MAIA	RUA OTILIA MAIA	0018	4	0018-4	PAVIMENTADA	16/12/2025	125,4260	0,1254
Setor 14	LUZIA MAIA	RUA OTILIA MAIA	0018	5	0018-5	PAVIMENTADA	16/12/2025	75,1504	0,0752
Setor 14	LUZIA MAIA	RUA OTILIA MAIA	0018	6	0018-6	PAVIMENTADA	16/12/2025	68,1557	0,0682
Setor 14	LUZIA MAIA	RUA OTILIA MAIA	0018	7	0018-7	PAVIMENTADA	16/12/2025	61,3553	0,0614
Setor 14	LUZIA MAIA	RUA OTILIA MAIA	0018	8	0018-8	PAVIMENTADA	16/12/2025	62,5671	0,0626
Setor 14	NATANAEL MAIA	RUA OTILIA MAIA	0018	9	0018-9	PAVIMENTADA	16/12/2025	61,9735	0,0620
Setor 14	NATANAEL MAIA	RUA OTILIA MAIA	0018	10	0018-10	PAVIMENTADA	16/12/2025	59,7555	0,0598
Setor 14	NATANAEL MAIA	RUA OTILIA MAIA	0018	11	0018-11	PAVIMENTADA	16/12/2025	180,9550	0,1810
Setor 14	NATANAEL MAIA	RUA OTILIA MAIA	0018	12	0018-12	PAVIMENTADA	16/12/2025	25,9630	0,0260
Setor 11	CENTRO	RUA EVALDO BARRETO	0019	1	0019-1	PAVIMENTADA	16/12/2025	79,0978	0,0791
Setor 11	CENTRO	RUA EVALDO BARRETO	0019	2	0019-2	PAVIMENTADA	16/12/2025	101,7990	0,1018
Setor 11	CENTRO	RUA EVALDO BARRETO	0019	3	0019-3	PAVIMENTADA	16/12/2025	64,3890	0,0644
Setor 11	CENTRO	RUA EVALDO BARRETO	0019	4	0019-4	PAVIMENTADA	16/12/2025	103,9100	0,1039
Setor 11	CENTRO	RUA EVALDO BARRETO	0019	5	0019-5	NAO PAVIMENTADA	16/12/2025	94,1795	0,0942
Setor 13	SAO PAULO	RUA EVALDO BARRETO	0019	6	0019-6	PAVIMENTADA	16/12/2025	56,0573	0,0561
Setor 13	SAO PAULO	RUA EVALDO BARRETO	0019	7	0019-7	PAVIMENTADA	16/12/2025	59,1067	0,0591
Setor 13	SAO PAULO	RUA EVALDO BARRETO	0019	8	0019-8	PAVIMENTADA	16/12/2025	54,9220	0,0549
Setor 13	SAO PAULO	RUA EVALDO BARRETO	0019	9	0019-9	NAO PAVIMENTADA	16/12/2025	53,1269	0,0531
Setor 11	CENTRO	RUA DUQUE DE CAXIAS	0020	1	0020-1	PAVIMENTADA	16/12/2025	117,0900	0,1171
Setor 11	CENTRO	RUA DUQUE DE CAXIAS	0020	2	0020-2	PAVIMENTADA	16/12/2025	44,7196	0,0447
Setor 11	CENTRO	RUA DUQUE DE CAXIAS	0020	3	0020-3	PAVIMENTADA	16/12/2025	86,3366	0,0863
Setor 11	CENTRO	RUA DUQUE DE CAXIAS	0020	4	0020-4	PAVIMENTADA	16/12/2025	167,1490	0,1671
Setor 11	CENTRO	RUA DUQUE DE CAXIAS	0020	5	0020-5	PAVIMENTADA	16/12/2025	66,0733	0,0661
Setor 11	CENTRO	RUA DUQUE DE CAXIAS	0020	6	0020-6	PAVIMENTADA	16/12/2025	67,9514	0,0680
Setor 12	BATALHAO	RUA ANGELINA MARIZ MAIA	0021	1	0021-1	PAVIMENTADA	16/12/2025	74,8876	0,0749
Setor 12	BATALHAO	RUA ANGELINA MARIZ MAIA	0021	2	0021-2	PAVIMENTADA	16/12/2025	73,9467	0,0739
Setor 12	BATALHAO	RUA ANGELINA MARIZ MAIA	0021	3	0021-3	PAVIMENTADA	16/12/2025	72,5801	0,0726
Setor 12	BATALHAO	RUA ANGELINA MARIZ MAIA	0021	4	0021-4	PAVIMENTADA	16/12/2025	82,2988	0,0823
Setor 12	TABAJARA	RUA ANGELINA MARIZ MAIA	0021	5	0021-5	PAVIMENTADA	16/12/2025	68,0956	0,0681
Setor 12	TABAJARA	RUA ANGELINA MARIZ MAIA	0021	6	0021-6	PAVIMENTADA	16/12/2025	70,4840	0,0705
Setor 12	TABAJARA	RUA ANGELINA MARIZ MAIA	0021	7	0021-7	PAVIMENTADA	16/12/2025	73,0942	0,0731
Setor 12	TABAJARA	RUA ANGELINA MARIZ MAIA	0021	8	0021-8	PAVIMENTADA	16/12/2025	72,4553	0,0725
Setor 12	TABAJARA	RUA ANGELINA MARIZ MAIA	0021	9	0021-9	PAVIMENTADA	16/12/2025	81,6781	0,0817
Setor 12	TABAJARA	RUA ANGELINA MARIZ MAIA	0021	10	0021-10	PAVIMENTADA	16/12/2025	67,9322	0,0679
Setor 12	TABAJARA	RUA ANGELINA MARIZ MAIA	0021	11	0021-11	PAVIMENTADA	16/12/2025	117,4040	0,1174
Setor 12	TABAJARA	RUA ANGELINA MARIZ MAIA	0021	12	0021-12	PAVIMENTADA	16/12/2025	43,8023	0,0438
Setor 14	LUZIA MAIA	RUA ANGELINA MARIZ MAIA	0021	13	0021-13	PAVIMENTADA	16/12/2025	76,0413	0,0760
Setor 14	LUZIA MAIA	RUA ANGELINA MARIZ MAIA	0021	14	0021-14	PAVIMENTADA	16/12/2025	108,0430	0,1080
Setor 14	LUZIA MAIA	RUA ANGELINA MARIZ MAIA	0021	15	0021-15	PAVIMENTADA	16/12/2025	67,9576	0,0680
Setor 13	EPITACIO COSTA	RUA ALVARO AZARIAS	0022	1	0022-1	PAVIMENTADA	16/12/2025	75,6378	0,0756
Setor 13	EPITACIO COSTA	RUA ALVARO AZARIAS	0022	2	0022-2	PAVIMENTADA	16/12/2025	72,2247	0,0722
Setor 12	TABAJARA	RUA ALVARO AZARIAS	0022	3	0022-3	PAVIMENTADA	16/12/2025	82,8491	0,0828
Setor 12	TABAJARA	RUA ALVARO AZARIAS	0022	4	0022-4	NAO PAVIMENTADA	16/12/2025	65,8307	0,0658
Setor 12	TABAJARA	RUA ALVARO AZARIAS	0022	5	0022-5	NAO PAVIMENTADA	16/12/2025	69,9164	0,0699
Setor 12	TABAJARA	RUA ALVARO AZARIAS	0022	6	0022-6	NAO PAVIMENTADA	16/12/2025	72,3962	0,0724
Setor 12	TABAJARA	RUA ALVARO AZARIAS	0022	7	0022-7	PAVIMENTADA	16/12/2025	73,4749	0,0735
Setor 12	TABAJARA	RUA ALVARO AZARIAS	0022	8	0022-8	PAVIMENTADA	16/12/2025	81,6788	0,0817
Setor 12	TABAJARA	RUA ALVARO AZARIAS	0022	9	0022-9	NAO PAVIMENTADA	16/12/2025	67,3485	0,0673
Setor 12	TABAJARA	RUA ALVARO AZARIAS	0022	10	0022-10	NAO PAVIMENTADA	16/12/2025	117,8860	0,1179

Setor 13	SÃO PAULO	RUA ALVARO AZARIAS	0022	11	0022-11	PAVIMENTADA	16/12/2025	44,7656	0,0448
Setor 14	LUZIA MAIA	RUA ALVARO AZARIAS	0022	12	0022-12	NAO PAVIMENTADA	16/12/2025	63,0901	0,0631
Setor 14	LUZIA MAIA	RUA ALVARO AZARIAS	0022	13	0022-13	NAO PAVIMENTADA	16/12/2025	116,8460	0,1168
Setor 14	LUZIA MAIA	RUA ALVARO AZARIAS	0022	14	0022-14	PAVIMENTADA	16/12/2025	70,7524	0,0708
Setor 14	LUZIA MAIA	RUA ALVARO AZARIAS	0022	15	0022-15	PAVIMENTADA	16/12/2025	66,4955	0,0665
Setor 14	LUZIA MAIA	RUA ALVARO AZARIAS	0022	16	0022-16	PAVIMENTADA	16/12/2025	62,7799	0,0628
Setor 14	LUZIA MAIA	RUA ALVARO AZARIAS	0022	17	0022-17	PAVIMENTADA	16/12/2025	63,0325	0,0630
Setor 14	NATANAEL MAIA	RUA ALVARO AZARIAS	0022	18	0022-18	PAVIMENTADA	16/12/2025	61,4960	0,0615
Setor 14	NATANAEL MAIA	RUA ALVARO AZARIAS	0022	19	0022-19	PAVIMENTADA	16/12/2025	62,3458	0,0623
Setor 14	NATANAEL MAIA	RUA ALVARO AZARIAS	0022	20	0022-20	PAVIMENTADA	16/12/2025	128,5170	0,1285
Setor 14	NATANAEL MAIA	RUA RUI BARBOSA	0023	1	0023-1	REVESTIMENTO ASFALTICO	16/12/2025	66,6138	0,0666
Setor 14	NATANAEL MAIA	RUA RUI BARBOSA	0023	2	0023-2	REVESTIMENTO ASFALTICO	16/12/2025	113,4370	0,1134
Setor 14	NATANAEL MAIA	RUA RUI BARBOSA	0023	3	0023-3	REVESTIMENTO ASFALTICO	16/12/2025	69,9868	0,0700
Setor 14	FABIO MARIZ	RUA RUI BARBOSA	0023	4	0023-4	REVESTIMENTO ASFALTICO	16/12/2025	75,7375	0,0757
Setor 14	FABIO MARIZ	RUA RUI BARBOSA	0023	5	0023-5	REVESTIMENTO ASFALTICO	16/12/2025	145,2620	0,1453
Setor 14	NATANAEL MAIA	RUA MAL DEODORO DA FONSECA	0024	1	0024-1	PAVIMENTADA	16/12/2025	63,0947	0,0631
Setor 14	NATANAEL MAIA	RUA MAL DEODORO DA FONSECA	0024	2	0024-2	PAVIMENTADA	16/12/2025	112,4360	0,1124
Setor 14	NATANAEL MAIA	RUA MAL DEODORO DA FONSECA	0024	3	0024-3	PAVIMENTADA	16/12/2025	72,8636	0,0729
Setor 14	FABIO MARIZ	RUA MAL DEODORO DA FONSECA	0024	4	0024-4	PAVIMENTADA	16/12/2025	75,4175	0,0754
Setor 11	CENTRO	RUA MAL DEODORO DA FONSECA	0024	5	0024-5	PAVIMENTADA	16/12/2025	117,9830	0,1180
Setor 11	CENTRO	RUA MAL DEODORO DA FONSECA	0024	6	0024-6	REVESTIMENTO ASFALTICO	16/12/2025	14,0283	0,0140
Setor 11	CENTRO	RUA MAL DEODORO DA FONSECA	0024	7	0024-7	REVESTIMENTO ASFALTICO	16/12/2025	80,8663	0,0809
Setor 11	CENTRO	RUA MAL DEODORO DA FONSECA	0024	8	0024-8	REVESTIMENTO ASFALTICO	16/12/2025	61,9580	0,0620
Setor 14	FABIO MARIZ	RUA MAL DEODORO DA FONSECA	0024	9	0024-9	NAO PAVIMENTADA	16/12/2025	70,3454	0,0703
Setor 11	CENTRO	RUA MAL DEODORO DA FONSECA	0024	10	0024-10	REVESTIMENTO ASFALTICO	16/12/2025	87,6615	0,0877
Setor 11	CENTRO	RUA MAL DEODORO DA FONSECA	0024	11	0024-11	REVESTIMENTO ASFALTICO	16/12/2025	72,8184	0,0728
Setor 14	FABIO MARIZ	RUA MAL DEODORO DA FONSECA	0024	12	0024-12	NAO PAVIMENTADA	16/12/2025	74,9107	0,0749
Setor 17	ELESBAO GONCALVES	RUA MANOEL PEDRO	0025	1	0025-1	NAO PAVIMENTADA	16/12/2025	84,5045	0,0845
Setor 17	ELESBAO GONCALVES	RUA MANOEL PEDRO	0025	2	0025-2	NAO PAVIMENTADA	16/12/2025	121,8250	0,1218
Setor 17	ELESBAO GONCALVES	RUA MANOEL PEDRO	0025	3	0025-3	NAO PAVIMENTADA	16/12/2025	119,4340	0,1194
Setor 11	CENTRO	RUA MANOEL PEDRO	0025	4	0025-4	NAO PAVIMENTADA	16/12/2025	96,0718	0,0961
Setor 11	CENTRO	RUA MANOEL PEDRO	0025	5	0025-5	PAVIMENTADA	16/12/2025	183,3260	0,1833
Setor 11	CENTRO	RUA MANOEL PEDRO	0025	7	0025-7	PAVIMENTADA	16/12/2025	141,2610	0,1413
Setor 11	CENTRO	RUA MANOEL PEDRO	0025	8	0025-8	PAVIMENTADA	16/12/2025	137,3540	0,1374
Setor 11	CENTRO	RUA MANOEL PEDRO	0025	9	0025-9	PAVIMENTADA	16/12/2025	94,8340	0,0948
Setor 11	CENTRO	RUA MANOEL PEDRO	0025	10	0025-10	PAVIMENTADA	16/12/2025	87,2255	0,0872
Setor 11	CENTRO	RUA MANOEL PEDRO	0025	11	0025-11	PAVIMENTADA	16/12/2025	60,0084	0,0600
Setor 11	CENTRO	RUA MANOEL PEDRO	0025	12	0025-12	PAVIMENTADA	16/12/2025	28,9072	0,0289
Setor 14	LUZIA MAIA	RUA MANOEL PEDRO	0025	13	0025-13	PAVIMENTADA	16/12/2025	71,7436	0,0717
Setor 14	LUZIA MAIA	RUA MANOEL PEDRO	0025	14	0025-14	PAVIMENTADA	16/12/2025	112,6270	0,1126
Setor 14	LUZIA MAIA	RUA MANOEL PEDRO	0025	15	0025-15	PAVIMENTADA	16/12/2025	144,5100	0,1445
Setor 14	LUZIA MAIA	RUA MANOEL PEDRO	0025	16	0025-16	PAVIMENTADA	16/12/2025	69,9011	0,0699
Setor 14	FABIO MARIZ	RUA MANOEL PEDRO	0025	17	0025-17	NAO PAVIMENTADA	16/12/2025	75,5985	0,0756
Setor 14	LUZIA MAIA	RUA CICERO PEREIRA DE LIMA	0026	1	0026-1	NAO PAVIMENTADA	16/12/2025	10,9095	0,0109
Setor 14	LUZIA MAIA	RUA CICERO PEREIRA DE LIMA	0026	2	0026-2	NAO PAVIMENTADA	16/12/2025	49,0405	0,0490
Setor 14	LUZIA MAIA	RUA CICERO PEREIRA DE LIMA	0026	3	0026-3	PAVIMENTADA	16/12/2025	54,3179	0,0543
Setor 14	LUZIA MAIA	RUA CICERO PEREIRA DE LIMA	0026	4	0026-4	PAVIMENTADA	16/12/2025	52,8161	0,0528
Setor 14	LUZIA MAIA	RUA CICERO PEREIRA DE LIMA	0026	5	0026-5	PAVIMENTADA	16/12/2025	79,0215	0,0790
Setor 14	LUZIA MAIA	RUA CICERO PEREIRA DE LIMA	0026	6	0026-6	NAO PAVIMENTADA	16/12/2025	64,5938	0,0646
Setor 14	LUZIA MAIA	RUA JOSE PEDRO DE MENESES	0027	1	0027-1	PAVIMENTADA	16/12/2025	120,5740	0,1206
Setor 14	JOAO PINHEIRO DANTAS	RUA JOSE PEDRO DE MENESES	0027	2	0027-2	PAVIMENTADA	16/12/2025	14,6403	0,0146
Setor 14	JOAO PINHEIRO DANTAS	RUA JOSE PEDRO DE MENESES	0027	3	0027-3	PAVIMENTADA	16/12/2025	155,4360	0,1554
Setor 14	SÃO FRANCISCO	RUA JOSE PEDRO DE MENESES	0027	4	0027-4	NAO PAVIMENTADA	16/12/2025	102,8730	0,1029
Setor 14	LUZIA MAIA	RUA LEOPOLDINA ALVES ROCHA	0028	1	0028-1	NAO PAVIMENTADA	16/12/2025	56,0593	0,0561
Setor 14	LUZIA MAIA	RUA LEOPOLDINA ALVES ROCHA	0028	2	0028-2	PAVIMENTADA	16/12/2025	122,9570	0,1230
Setor 14	JOAO PINHEIRO DANTAS	RUA LEOPOLDINA ALVES ROCHA	0028	4	0028-4	PAVIMENTADA	16/12/2025	154,1480	0,1541
Setor 14	SÃO FRANCISCO	RUA LEOPOLDINA ALVES ROCHA	0028	5	0028-5	NAO PAVIMENTADA	16/12/2025	96,0653	0,0961
Setor 14	LUZIA MAIA	RUA ADEILDES RIBEIRO DE S	0029	1	0029-1	NAO PAVIMENTADA	16/12/2025	124,1860	0,1242
Setor 14	JOAO PINHEIRO DANTAS	RUA ADEILDES RIBEIRO DE S	0029	3	0029-3	NAO PAVIMENTADA	16/12/2025	152,4010	0,1524
Setor 14	SÃO FRANCISCO	RUA ADEILDES RIBEIRO DE S	0029	4	0029-4	NAO PAVIMENTADA	16/12/2025	95,2977	0,0953
Setor 14	SÃO FRANCISCO	RUA ADEILDES RIBEIRO DE S	0029	5	0029-5	NAO PAVIMENTADA	16/12/2025	56,2322	0,0562
Setor 13	SÃO PAULO	RUA FRANCISCO DANTAS DE FREITAS	0030	1	0030-1	PAVIMENTADA	16/12/2025	113,7730	0,1138
Setor 13	SÃO PAULO	RUA FRANCISCO DANTAS DE FREITAS	0030	2	0030-2	NAO PAVIMENTADA	16/12/2025	81,2189	0,0812
Setor 13	SÃO PAULO	RUA FRANCISCO DANTAS DE FREITAS	0030	3	0030-3	NAO PAVIMENTADA	16/12/2025	84,8953	0,0849
Setor 13	SÃO PAULO	RUA FRANCISCO DANTAS DE FREITAS	0030	4	0030-4	NAO PAVIMENTADA	16/12/2025	71,1179	0,0711
Setor 13	SÃO PAULO	RUA FRANCISCO DANTAS DE FREITAS	0030	5	0030-5	NAO PAVIMENTADA	16/12/2025	71,5896	0,0716
Setor 13	SÃO PAULO	RUA FRANCISCO DANTAS DE FREITAS	0030	6	0030-6	PAVIMENTADA	16/12/2025	74,7825	0,0748
Setor 13	SÃO PAULO	RUA FRANCISCO DANTAS DE FREITAS	0030	7	0030-7	PAVIMENTADA	16/12/2025	81,5720	0,0816
Setor 13	SÃO PAULO	RUA FRANCISCO DANTAS DE FREITAS	0030	8	0030-8	PAVIMENTADA	16/12/2025	67,5718	0,0676
Setor 13	SÃO PAULO	RUA FRANCISCO DANTAS DE FREITAS	0030	9	0030-9	PAVIMENTADA	16/12/2025	117,1550	0,1172
Setor 13	SÃO PAULO	RUA FRANCISCO DANTAS DE FREITAS	0030	10	0030-10	PAVIMENTADA	16/12/2025	46,4762	0,0465
Setor 14	LUZIA MAIA	RUA FRANCISCO DANTAS DE FREITAS	0030	11	0030-11	NAO PAVIMENTADA	16/12/2025	55,4872	0,0555
Setor 14	LUZIA MAIA	RUA FRANCISCO DANTAS DE FREITAS	0030	12	0030-12	NAO PAVIMENTADA	16/12/2025	120,0050	0,1200
Setor 14	NATANAEL MAIA	RUA AGOSTINHO TOMAZ	0031	1	0031-1	PAVIMENTADA	16/12/2025	77,2820	0,0773
Setor 14	NATANAEL MAIA	RUA AGOSTINHO TOMAZ	0031	2	0031-2	PAVIMENTADA	16/12/2025	70,1553	0,0702
Setor 14	NATANAEL MAIA	RUA AGOSTINHO TOMAZ	0031	3	0031-3	NAO PAVIMENTADA	16/12/2025	57,7600	0,0578
Setor 14	NATANAEL MAIA	RUA AGOSTINHO TOMAZ	0031	4	0031-4	NAO PAVIMENTADA	16/12/2025	21,1577	0,0212
Setor 14	NATANAEL MAIA	RUA SEVERINO MAIA	0032	1	0032-1	NAO PAVIMENTADA	16/12/2025	62,5548	0,0626
Setor 14	NATANAEL MAIA	RUA SEVERINO MAIA	0032	2	0032-2	NAO PAVIMENTADA	16/12/2025	57,6960	0,0577
Setor 14	NATANAEL MAIA	RUA SEVERINO MAIA	0032	3	0032-3	PAVIMENTADA	16/12/2025	183,6140	0,1836
Setor 14	NATANAEL MAIA	RUA SEVERINO MAIA	0032	4	0032-4	PAVIMENTADA	16/12/2025	83,2090	0,0832
Setor 14	NATANAEL MAIA	RUA SEVERINO MAIA	0032	5	0032-5	PAVIMENTADA	16/12/2025	41,2031	0,0412
Setor 14	VARZEA	RUA SEVERINO MAIA	0032	6	0032-6	PAVIMENTADA	16/12/2025	40,3146	0,0403
Setor 14	NATANAEL MAIA	RUA MARCAL DE FREITAS	0033	1	0033-1	PAVIMENTADA	16/12/2025	61,2120	0,0612
Setor 14	NATANAEL MAIA	RUA MARCAL DE FREITAS	0033	2	0033-2	PAVIMENTADA	16/12/2025	51,8266	0,0518
Setor 14	NATANAEL MAIA	RUA MARCAL DE FREITAS	0033	3	0033-3	PAVIMENTADA	16/12/2025	73,7880	0,0738
Setor 14	NATANAEL MAIA	RUA MARCAL DE FREITAS	0033	4	0033-4	PAVIMENTADA	16/12/2025	73,4150	0,0734
Setor 14	FABIO MARIZ	RUA MARCAL DE FREITAS	0033	5	0033-5	NAO PAVIMENTADA	16/12/2025	71,1844	0,0712
Setor 14	FABIO MARIZ	RUA MARCAL DE FREITAS	0033	6	0033-6	NAO PAVIMENTADA	16/12/2025	75,5770	0,0756
Setor 11	CENTRO	RUA JOSE GUEDES	0034	1	0034-1	PAVIMENTADA	16/12/2025	126,3060	0,1263
Setor 14	VARZEA	RUA JOSE GUEDES	0034	2	0034-2	PAVIMENTADA	16/12/2025	52,9868	0,0530
Setor 14	LUZIA MAIA	RUA CAMPOS SALES	0035	1	0035-1	NAO PAVIMENTADA	16/12/2025	30,7662	0,0308
Setor 14	LUZIA MAIA	RUA CAMPOS SALES	0035	2	0035-2	NAO PAVIMENTADA	16/12/2025	74,1122	0,0741

Setor 14	LUZIA MAIA	RUA CAMPOS SALES	0035	3	0035-3	NAO PAVIMENTADA	16/12/2025	79,8918	0,0799
Setor 14	LUZIA MAIA	RUA CAMPOS SALES	0035	4	0035-4	NAO PAVIMENTADA	16/12/2025	67,4828	0,0675
Setor 14	FABIO MARIZ	RUA CAMPOS SALES	0035	5	0035-5	NAO PAVIMENTADA	16/12/2025	59,4623	0,0595
Setor 11	CENTRO	RUA VALDIVINO LOBO	0036	1	0036-1	PAVIMENTADA	16/12/2025	73,5795	0,0736
Setor 11	CENTRO	RUA VALDIVINO LOBO	0036	2	0036-2	PAVIMENTADA	16/12/2025	18,5482	0,0185
Setor 11	CENTRO	RUA VALDIVINO LOBO	0036	3	0036-3	PAVIMENTADA	16/12/2025	50,5572	0,0506
Setor 11	CENTRO	RUA VALDIVINO LOBO	0036	4	0036-4	PAVIMENTADA	16/12/2025	103,0650	0,1031
Setor 11	CENTRO	RUA VALDIVINO LOBO	0036	5	0036-5	PAVIMENTADA	16/12/2025	62,7103	0,0627
Setor 11	CENTRO	RUA VALDIVINO LOBO	0036	6	0036-6	PAVIMENTADA	16/12/2025	103,7390	0,1037
Setor 12	TABAJARA	RUA BENJAMIN CONSTANT	0037	1	0037-1	PAVIMENTADA	16/12/2025	68,3016	0,0683
Setor 11	CENTRO	RUA BENJAMIN CONSTANT	0037	2	0037-2	PAVIMENTADA	16/12/2025	118,7140	0,1187
Setor 11	CENTRO	RUA BENJAMIN CONSTANT	0037	3	0037-3	PAVIMENTADA	16/12/2025	43,6064	0,0436
Setor 11	CENTRO	RUA BENJAMIN CONSTANT	0037	4	0037-4	PAVIMENTADA	16/12/2025	98,3871	0,0984
Setor 11	CENTRO	RUA BENJAMIN CONSTANT	0037	5	0037-5	PAVIMENTADA	16/12/2025	155,7020	0,1557
Setor 11	CENTRO	RUA BENJAMIN CONSTANT	0037	6	0037-6	PAVIMENTADA	16/12/2025	67,4767	0,0675
Setor 11	CENTRO	RUA BENJAMIN CONSTANT	0037	7	0037-7	PAVIMENTADA	16/12/2025	72,7685	0,0728
Setor 11	CENTRO	RUA BENJAMIN CONSTANT	0037	8	0037-8	PAVIMENTADA	16/12/2025	39,7489	0,0387
Setor 11	CENTRO	RUA BENJAMIN CONSTANT	0037	9	0037-9	PAVIMENTADA	16/12/2025	78,4875	0,0785
Setor 11	CENTRO	RUA BENJAMIN CONSTANT	0037	10	0037-10	PAVIMENTADA	16/12/2025	48,9609	0,0490
Setor 11	CENTRO	RUA BENJAMIN CONSTANT	0037	11	0037-11	PAVIMENTADA	16/12/2025	40,7916	0,0408
Setor 12	CREUZA CORTEZ	RUA FLORIANO PEIXOTO	0038	1	0038-1	PAVIMENTADA	16/12/2025	60,5425	0,0605
Setor 12	CREUZA CORTEZ	RUA FLORIANO PEIXOTO	0038	2	0038-2	PAVIMENTADA	16/12/2025	71,7670	0,0718
Setor 12	CREUZA CORTEZ	RUA FLORIANO PEIXOTO	0038	3	0038-3	PAVIMENTADA	16/12/2025	71,5322	0,0715
Setor 12	CREUZA CORTEZ	RUA FLORIANO PEIXOTO	0038	4	0038-4	PAVIMENTADA	16/12/2025	72,3256	0,0723
Setor 12	BATALHAO	RUA FLORIANO PEIXOTO	0038	5	0038-5	PAVIMENTADA	16/12/2025	75,6087	0,0756
Setor 12	BATALHAO	RUA FLORIANO PEIXOTO	0038	6	0038-6	PAVIMENTADA	16/12/2025	76,4891	0,0765
Setor 12	BATALHAO	RUA FLORIANO PEIXOTO	0038	7	0038-7	PAVIMENTADA	16/12/2025	72,6487	0,0726
Setor 12	BATALHAO	RUA FLORIANO PEIXOTO	0038	8	0038-8	PAVIMENTADA	16/12/2025	80,2955	0,0803
Setor 12	BATALHAO	RUA FLORIANO PEIXOTO	0038	9	0038-9	PAVIMENTADA	16/12/2025	71,6562	0,0717
Setor 12	TABAJARA	RUA FLORIANO PEIXOTO	0038	10	0038-10	PAVIMENTADA	16/12/2025	299,2010	0,2992
Setor 12	TABAJARA	RUA FLORIANO PEIXOTO	0038	11	0038-11	REVESTIMENTO ASFALTICO	16/12/2025	69,2617	0,0693
Setor 11	CENTRO	RUA FLORIANO PEIXOTO	0038	12	0038-12	REVESTIMENTO ASFALTICO	16/12/2025	118,4050	0,1184
Setor 11	CENTRO	RUA FLORIANO PEIXOTO	0038	13	0038-13	REVESTIMENTO ASFALTICO	16/12/2025	45,1405	0,0451
Setor 11	CENTRO	RUA FLORIANO PEIXOTO	0038	14	0038-14	REVESTIMENTO ASFALTICO	16/12/2025	254,4230	0,2544
Setor 11	CENTRO	RUA FLORIANO PEIXOTO	0038	15	0038-15	REVESTIMENTO ASFALTICO	16/12/2025	62,9382	0,0629
Setor 11	CENTRO	RUA FLORIANO PEIXOTO	0038	16	0038-16	REVESTIMENTO ASFALTICO	16/12/2025	70,9958	0,0710
Setor 11	CENTRO	RUA FLORIANO PEIXOTO	0038	17	0038-17	REVESTIMENTO ASFALTICO	16/12/2025	44,3084	0,0443
Setor 11	CENTRO	RUA FLORIANO PEIXOTO	0038	18	0038-18	REVESTIMENTO ASFALTICO	16/12/2025	64,3711	0,0644
Setor 11	CENTRO	RUA FLORIANO PEIXOTO	0038	19	0038-19	REVESTIMENTO ASFALTICO	16/12/2025	74,5684	0,0746
Setor 11	CENTRO	RUA FLORIANO PEIXOTO	0038	20	0038-20	REVESTIMENTO ASFALTICO	16/12/2025	41,1362	0,0411
Setor 11	CENTRO	RUA FLORIANO PEIXOTO	0038	21	0038-21	REVESTIMENTO ASFALTICO	16/12/2025	55,7475	0,0557
Setor 11	CENTRO	RUA FLORIANO PEIXOTO	0038	22	0038-22	PAVIMENTADA	16/12/2025	26,3490	0,0263
Setor 12	TABAJARA	RUA CANDIDA BELA	0039	1	0039-1	PAVIMENTADA	16/12/2025	198,2260	0,1982
Setor 12	TABAJARA	RUA CANDIDA BELA	0039	2	0039-2	PAVIMENTADA	16/12/2025	75,4902	0,0755
Setor 12	TABAJARA	RUA CANDIDA BELA	0039	3	0039-3	PAVIMENTADA	16/12/2025	114,5710	0,1146
Setor 12	TABAJARA	RUA CANDIDA BELA	0039	4	0039-4	PAVIMENTADA	16/12/2025	55,9208	0,0559
Setor 13	SAO PAULO	RUA CANDIDA BELA	0039	5	0039-5	PAVIMENTADA	16/12/2025	124,1480	0,1241
Setor 13	ENOQUE ALVES	RUA CANDIDA BELA	0039	6	0039-6	PAVIMENTADA	16/12/2025	84,1111	0,0841
Setor 13	ENOQUE ALVES	RUA CANDIDA BELA	0039	7	0039-7	NAO PAVIMENTADA	16/12/2025	123,8830	0,1239
Setor 13	ENOQUE ALVES	RUA CANDIDA BELA	0039	8	0039-8	NAO PAVIMENTADA	16/12/2025	78,5671	0,0786
Setor 12	TABAJARA	RUA MASSILONA CAVALCANTE	0040	1	0040-1	PAVIMENTADA	16/12/2025	29,2528	0,0293
Setor 12	TABAJARA	RUA MASSILONA CAVALCANTE	0040	2	0040-2	PAVIMENTADA	16/12/2025	74,6493	0,0746
Setor 12	TABAJARA	RUA MASSILONA CAVALCANTE	0040	3	0040-3	PAVIMENTADA	16/12/2025	115,0260	0,1150
Setor 12	TABAJARA	RUA MASSILONA CAVALCANTE	0040	4	0040-4	PAVIMENTADA	16/12/2025	55,9273	0,0559
Setor 13	SAO PAULO	RUA MASSILONA CAVALCANTE	0040	5	0040-5	PAVIMENTADA	16/12/2025	124,0190	0,1240
Setor 13	SAO PAULO	RUA MASSILONA CAVALCANTE	0040	6	0040-6	PAVIMENTADA	16/12/2025	83,9364	0,0839
Setor 13	ENOQUE ALVES	RUA MASSILONA CAVALCANTE	0040	7	0040-7	NAO PAVIMENTADA	16/12/2025	124,6710	0,1247
Setor 13	ENOQUE ALVES	RUA MASSILONA CAVALCANTE	0040	8	0040-8	NAO PAVIMENTADA	16/12/2025	113,2470	0,1132
Setor 12	BATALHAO	RUA PEDRO DE FREITAS	0041	1	0041-1	PAVIMENTADA	16/12/2025	201,5110	0,2015
Setor 12	BATALHAO	RUA PEDRO DE FREITAS	0041	2	0041-2	PAVIMENTADA	16/12/2025	53,1412	0,0531
Setor 12	BATALHAO	RUA PEDRO DE FREITAS	0041	3	0041-3	PAVIMENTADA	16/12/2025	39,5269	0,0395
Setor 12	BATALHAO	RUA PEDRO DE FREITAS	0041	4	0041-4	PAVIMENTADA	16/12/2025	134,7530	0,1348
Setor 12	BATALHAO	RUA PEDRO DE FREITAS	0041	5	0041-5	PAVIMENTADA	16/12/2025	62,7414	0,0627
Setor 12	BATALHAO	RUA PEDRO DE FREITAS	0041	6	0041-6	PAVIMENTADA	16/12/2025	75,1149	0,0751
Setor 12	BATALHAO	RUA PEDRO DE FREITAS	0041	7	0041-7	PAVIMENTADA	16/12/2025	114,3120	0,1143
Setor 13	EPITACIO COSTA	RUA PEDRO DE FREITAS	0041	8	0041-8	PAVIMENTADA	16/12/2025	57,8100	0,0578
Setor 13	SAO PAULO	RUA PEDRO DE FREITAS	0041	9	0041-9	NAO PAVIMENTADA	16/12/2025	67,8973	0,0679
Setor 13	SAO PAULO	RUA PEDRO DE FREITAS	0041	10	0041-10	NAO PAVIMENTADA	16/12/2025	63,7461	0,0637
Setor 13	EPITACIO COSTA	RUA PEDRO DE FREITAS	0041	11	0041-11	NAO PAVIMENTADA	16/12/2025	74,1461	0,0741
Setor 13	EPITACIO COSTA	RUA PEDRO DE FREITAS	0041	12	0041-12	NAO PAVIMENTADA	16/12/2025	126,0470	0,1260
Setor 13	EPITACIO COSTA	RUA PEDRO DE FREITAS	0041	13	0041-13	NAO PAVIMENTADA	16/12/2025	113,3170	0,1133
Setor 13	EPITACIO COSTA	RUA PEDRO DE FREITAS	0041	14	0041-14	NAO PAVIMENTADA	16/12/2025	112,6930	0,1127
Setor 13	EPITACIO COSTA	RUA PEDRO DE FREITAS	0041	15	0041-15	NAO PAVIMENTADA	16/12/2025	109,4930	0,1095
Setor 13	EPITACIO COSTA	RUA PEDRO DE FREITAS	0041	16	0041-16	NAO PAVIMENTADA	16/12/2025	117,0360	0,1170
Setor 13	EPITACIO COSTA	RUA PEDRO DE FREITAS	0041	17	0041-17	NAO PAVIMENTADA	16/12/2025	25,6641	0,0257
Setor 13	EPITACIO COSTA	RUA PEDRO DE FREITAS	0041	18	0041-18	NAO PAVIMENTADA	16/12/2025	87,3023	0,0873
Setor 18	ELOI DINIZ I	RUA PEDRO DE FREITAS	0041	19	0041-19	NAO PAVIMENTADA	16/12/2025	139,7510	0,1398
Setor 12	SADY SOARES	RUA AVANI SUASSUNA MAIA	0042	1	0042-1	NAO PAVIMENTADA	16/12/2025	118,1490	0,1181
Setor 12	SADY SOARES	RUA AVANI SUASSUNA MAIA	0042	2	0042-2	NAO PAVIMENTADA	16/12/2025	70,1160	0,0701
Setor 12	SADY SOARES	RUA AVANI SUASSUNA MAIA	0042	3	0042-3	PAVIMENTADA	16/12/2025	97,1647	0,0972
Setor 12	SADY SOARES	RUA AVANI SUASSUNA MAIA	0042	4	0042-4	PAVIMENTADA	16/12/2025	71,7147	0,0717
Setor 12	SADY SOARES	RUA AVANI SUASSUNA MAIA	0042	5	0042-5	PAVIMENTADA	16/12/2025	71,6416	0,0716
Setor 12	SADY SOARES	RUA AVANI SUASSUNA MAIA	0042	6	0042-6	PAVIMENTADA	16/12/2025	86,3467	0,0863
Setor 12	SADY SOARES	RUA AVANI SUASSUNA MAIA	0042	7	0042-7	PAVIMENTADA	16/12/2025	96,1564	0,0962
Setor 12	BATALHAO	RUA AVANI SUASSUNA MAIA	0042	8	0042-8	REVESTIMENTO ASFALTICO	16/12/2025	7,8176	0,0078
Setor 12	BATALHAO	RUA AVANI SUASSUNA MAIA	0042	9	0042-9	PAVIMENTADA	16/12/2025	114,2550	0,1143
Setor 12	BATALHAO	RUA AVANI SUASSUNA MAIA	0042	10	0042-10	PAVIMENTADA	16/12/2025	73,9385	0,0739
Setor 12	BATALHAO	RUA AVANI SUASSUNA MAIA	0042	11	0042-11	PAVIMENTADA	16/12/2025	90,5481	0,0905
Setor 12	BATALHAO	RUA AVANI SUASSUNA MAIA	0042	12	0042-12	PAVIMENTADA	16/12/2025	135,2550	0,1353
Setor 12	BATALHAO	RUA AVANI SUASSUNA MAIA	0042	13	0042-13	PAVIMENTADA	16/12/2025	63,7545	0,0638
Setor 12	BATALHAO	RUA AVANI SUASSUNA MAIA	0042	14	0042-14	PAVIMENTADA	16/12/2025	74,2067	0,0742
Setor 12	BATALHAO	RUA AVANI SUASSUNA MAIA	0042	15	0042-15	PAVIMENTADA	16/12/2025	114,9890	0,1150
Setor 13	SAO PAULO	RUA AVANI SUASSUNA MAIA	0042	16	0042-16	PAVIMENTADA	16/12/2025	57,7065	0,0577

Setor 13	SAO PAULO	RUA AVANI SUASSUNA MAIA	0042	17	0042-17	NAO PAVIMENTADA	16/12/2025	66,9107	0,0669
Setor 13	SAO PAULO	RUA AVANI SUASSUNA MAIA	0042	18	0042-18	NAO PAVIMENTADA	16/12/2025	56,0824	0,0561
Setor 13	SAO PAULO	RUA AVANI SUASSUNA MAIA	0042	19	0042-19	NAO PAVIMENTADA	16/12/2025	10,8489	0,0108
Setor 13	SAO PAULO	RUA AVANI SUASSUNA MAIA	0042	20	0042-20	NAO PAVIMENTADA	16/12/2025	72,7766	0,0728
Setor 13	SAO PAULO	RUA AVANI SUASSUNA MAIA	0042	21	0042-21	NAO PAVIMENTADA	16/12/2025	126,5750	0,1266
Setor 13	SAO PAULO	RUA AVANI SUASSUNA MAIA	0042	22	0042-22	NAO PAVIMENTADA	16/12/2025	113,9560	0,1140
Setor 13	EPITACIO COSTA	RUA AVANI SUASSUNA MAIA	0042	23	0042-23	NAO PAVIMENTADA	16/12/2025	110,3910	0,1104
Setor 13	EPITACIO COSTA	RUA AVANI SUASSUNA MAIA	0042	24	0042-24	NAO PAVIMENTADA	16/12/2025	110,3820	0,1104
Setor 13	EPITACIO COSTA	RUA AVANI SUASSUNA MAIA	0042	25	0042-25	NAO PAVIMENTADA	16/12/2025	116,8910	0,1169
Setor 13	EPITACIO COSTA	RUA AVANI SUASSUNA MAIA	0042	26	0042-26	NAO PAVIMENTADA	16/12/2025	78,7726	0,0788
Setor 13	EPITACIO COSTA	RUA AVANI SUASSUNA MAIA	0042	27	0042-27	NAO PAVIMENTADA	16/12/2025	34,4386	0,0344
Setor 13	EPITACIO COSTA	RUA AVANI SUASSUNA MAIA	0042	28	0042-28	NAO PAVIMENTADA	16/12/2025	126,1790	0,1262
Setor 12	SADY SOARES	RUA JOSE BONIFACIO	0043	1	0043-1	NAO PAVIMENTADA	16/12/2025	68,0335	0,0680
Setor 12	SADY SOARES	RUA JOSE BONIFACIO	0043	2	0043-2	NAO PAVIMENTADA	16/12/2025	52,5822	0,0526
Setor 12	SADY SOARES	RUA JOSE BONIFACIO	0043	3	0043-3	NAO PAVIMENTADA	16/12/2025	65,7499	0,0657
Setor 12	SADY SOARES	RUA JOSE BONIFACIO	0043	4	0043-4	NAO PAVIMENTADA	16/12/2025	71,8156	0,0718
Setor 12	SADY SOARES	RUA JOSE BONIFACIO	0043	5	0043-5	NAO PAVIMENTADA	16/12/2025	96,6720	0,0967
Setor 12	SADY SOARES	RUA JOSE BONIFACIO	0043	6	0043-6	NAO PAVIMENTADA	16/12/2025	71,8287	0,0718
Setor 12	SADY SOARES	RUA JOSE BONIFACIO	0043	7	0043-7	NAO PAVIMENTADA	16/12/2025	69,2665	0,0693
Setor 12	SADY SOARES	RUA JOSE BONIFACIO	0043	8	0043-8	NAO PAVIMENTADA	16/12/2025	89,2651	0,0893
Setor 12	SADY SOARES	RUA JOSE BONIFACIO	0043	9	0043-9	PAVIMENTADA	16/12/2025	98,0059	0,0980
Setor 12	BATALHAO	RUA JOSE BONIFACIO	0043	10	0043-10	PAVIMENTADA	16/12/2025	111,5040	0,1115
Setor 12	BATALHAO	RUA JOSE BONIFACIO	0043	11	0043-11	PAVIMENTADA	16/12/2025	73,4867	0,0735
Setor 12	BATALHAO	RUA JOSE BONIFACIO	0043	12	0043-12	PAVIMENTADA	16/12/2025	87,3784	0,0874
Setor 12	BATALHAO	RUA JOSE BONIFACIO	0043	13	0043-13	PAVIMENTADA	16/12/2025	136,7260	0,1367
Setor 12	BATALHAO	RUA JOSE BONIFACIO	0043	14	0043-14	PAVIMENTADA	16/12/2025	63,8431	0,0638
Setor 12	BATALHAO	RUA JOSE BONIFACIO	0043	15	0043-15	NAO PAVIMENTADA	16/12/2025	73,6528	0,0737
Setor 12	TABAJARA	RUA JOSE BONIFACIO	0043	16	0043-16	NAO PAVIMENTADA	16/12/2025	115,0890	0,1151
Setor 12	TABAJARA	RUA JOSE BONIFACIO	0043	17	0043-17	NAO PAVIMENTADA	16/12/2025	58,8236	0,0588
Setor 13	SAO PAULO	RUA JOSE BONIFACIO	0043	18	0043-18	NAO PAVIMENTADA	16/12/2025	64,6447	0,0646
Setor 13	SAO PAULO	RUA JOSE BONIFACIO	0043	19	0043-19	NAO PAVIMENTADA	16/12/2025	58,2244	0,0582
Setor 13	SAO PAULO	RUA JOSE BONIFACIO	0043	20	0043-20	NAO PAVIMENTADA	16/12/2025	83,4716	0,0835
Setor 13	SAO PAULO	RUA JOSE BONIFACIO	0043	21	0043-21	NAO PAVIMENTADA	16/12/2025	125,8010	0,1258
Setor 13	SAO PAULO	RUA JOSE BONIFACIO	0043	22	0043-22	NAO PAVIMENTADA	16/12/2025	112,7380	0,1127
Setor 13	EPITACIO COSTA	RUA JOSE BONIFACIO	0043	23	0043-23	NAO PAVIMENTADA	16/12/2025	113,2190	0,1132
Setor 13	EPITACIO COSTA	RUA JOSE BONIFACIO	0043	24	0043-24	NAO PAVIMENTADA	16/12/2025	109,6890	0,1097
Setor 13	EPITACIO COSTA	RUA JOSE BONIFACIO	0043	25	0043-25	NAO PAVIMENTADA	16/12/2025	116,6900	0,1167
Setor 13	EPITACIO COSTA	RUA JOSE BONIFACIO	0043	26	0043-26	NAO PAVIMENTADA	16/12/2025	134,5770	0,1346
Setor 18	ELOI DINIZ I	RUA JOSE BONIFACIO	0043	27	0043-27	NAO PAVIMENTADA	16/12/2025	112,0230	0,1120
Setor 12	BATALHAO	RUA JOAO ALVES	0044	1	0044-1	PAVIMENTADA	16/12/2025	219,8940	0,2199
Setor 12	BATALHAO	RUA JOAO ALVES	0044	2	0044-2	PAVIMENTADA	16/12/2025	52,2572	0,0523
Setor 12	BATALHAO	RUA JOAO ALVES	0044	3	0044-3	PAVIMENTADA	16/12/2025	39,9284	0,0399
Setor 12	BATALHAO	RUA JOAO ALVES	0044	4	0044-4	PAVIMENTADA	16/12/2025	133,5050	0,1335
Setor 12	BATALHAO	RUA JOAO ALVES	0044	5	0044-5	PAVIMENTADA	16/12/2025	64,1410	0,0641
Setor 12	BATALHAO	RUA JOAO ALVES	0044	6	0044-6	NAO PAVIMENTADA	16/12/2025	76,1138	0,0761
Setor 12	BATALHAO	RUA JOAO ALVES	0044	7	0044-7	PAVIMENTADA	16/12/2025	113,5140	0,1135
Setor 12	CREUZA CORTEZ	RUA PRINCESA ISABEL	0045	1	0045-1	PAVIMENTADA	16/12/2025	58,2587	0,0583
Setor 12	CREUZA CORTEZ	RUA PRINCESA ISABEL	0045	2	0045-2	PAVIMENTADA	16/12/2025	71,4371	0,0714
Setor 12	CREUZA CORTEZ	RUA PRINCESA ISABEL	0045	3	0045-3	PAVIMENTADA	16/12/2025	74,4591	0,0745
Setor 12	CREUZA CORTEZ	RUA PRINCESA ISABEL	0045	4	0045-4	PAVIMENTADA	16/12/2025	72,9385	0,0729
Setor 12	BATALHAO	RUA PRINCESA ISABEL	0045	5	0045-5	PAVIMENTADA	16/12/2025	73,3653	0,0734
Setor 12	BATALHAO	RUA PRINCESA ISABEL	0045	6	0045-6	PAVIMENTADA	16/12/2025	74,9752	0,0750
Setor 12	BATALHAO	RUA PRINCESA ISABEL	0045	7	0045-7	PAVIMENTADA	16/12/2025	72,8719	0,0729
Setor 12	BATALHAO	RUA PRINCESA ISABEL	0045	8	0045-8	PAVIMENTADA	16/12/2025	81,5787	0,0816
Setor 12	BATALHAO	RUA PRINCESA ISABEL	0045	9	0045-9	PAVIMENTADA	16/12/2025	70,2767	0,0703
Setor 12	TABAJARA	RUA PRINCESA ISABEL	0045	10	0045-10	PAVIMENTADA	16/12/2025	142,8120	0,1428
Setor 12	TABAJARA	RUA PRINCESA ISABEL	0045	11	0045-11	PAVIMENTADA	16/12/2025	71,3039	0,0713
Setor 12	TABAJARA	RUA PRINCESA ISABEL	0045	12	0045-12	PAVIMENTADA	16/12/2025	82,7447	0,0827
Setor 12	CREUZA CORTEZ	RUA CAP MANOEL BENICIO	0046	1	0046-1	PAVIMENTADA	16/12/2025	60,0121	0,0600
Setor 12	CREUZA CORTEZ	RUA CAP MANOEL BENICIO	0046	2	0046-2	PAVIMENTADA	16/12/2025	71,9991	0,0720
Setor 12	CREUZA CORTEZ	RUA CAP MANOEL BENICIO	0046	3	0046-3	PAVIMENTADA	16/12/2025	73,6633	0,0737
Setor 12	CREUZA CORTEZ	RUA CAP MANOEL BENICIO	0046	4	0046-4	PAVIMENTADA	16/12/2025	73,2161	0,0732
Setor 12	BATALHAO	RUA CAP MANOEL BENICIO	0046	5	0046-5	PAVIMENTADA	16/12/2025	73,7410	0,0737
Setor 12	BATALHAO	RUA CAP MANOEL BENICIO	0046	6	0046-6	PAVIMENTADA	16/12/2025	75,6654	0,0757
Setor 12	BATALHAO	RUA CAP MANOEL BENICIO	0046	7	0046-7	PAVIMENTADA	16/12/2025	72,2063	0,0722
Setor 12	BATALHAO	RUA CAP MANOEL BENICIO	0046	8	0046-8	PAVIMENTADA	16/12/2025	82,2999	0,0823
Setor 12	BATALHAO	RUA CAP MANOEL BENICIO	0046	9	0046-9	PAVIMENTADA	16/12/2025	69,0593	0,0691
Setor 12	TABAJARA	RUA ZILES BARRETO DA COSTA	0047	1	0047-1	PAVIMENTADA	16/12/2025	73,5925	0,0736
Setor 12	TABAJARA	RUA ZILES BARRETO DA COSTA	0047	2	0047-2	PAVIMENTADA	16/12/2025	114,2960	0,1143
Setor 12	TABAJARA	RUA ZILES BARRETO DA COSTA	0047	3	0047-3	PAVIMENTADA	16/12/2025	58,6599	0,0587
Setor 13	SAO PAULO	RUA ZILES BARRETO DA COSTA	0047	4	0047-4	NAO PAVIMENTADA	16/12/2025	123,3660	0,1234
Setor 13	SAO PAULO	RUA ZILES BARRETO DA COSTA	0047	5	0047-5	NAO PAVIMENTADA	16/12/2025	83,5336	0,0835
Setor 13	SAO PAULO	RUA ZILES BARRETO DA COSTA	0047	6	0047-6	NAO PAVIMENTADA	16/12/2025	125,7480	0,1257
Setor 13	SAO PAULO	RUA ZILES BARRETO DA COSTA	0047	7	0047-7	NAO PAVIMENTADA	16/12/2025	114,6110	0,1146
Setor 13	SAO PAULO	RUA ZILES BARRETO DA COSTA	0047	8	0047-8	NAO PAVIMENTADA	16/12/2025	110,4870	0,1105
Setor 13	SAO PAULO	RUA ZILES BARRETO DA COSTA	0047	9	0047-9	NAO PAVIMENTADA	16/12/2025	111,0960	0,1111
Setor 13	EPITACIO COSTA	RUA ZILES BARRETO DA COSTA	0047	10	0047-10	NAO PAVIMENTADA	16/12/2025	64,1075	0,0641
Setor 12	TABAJARA	RUA SASTELO BRANCO	0048	1	0048-1	REVESTIMENTO ASFALTICO	16/12/2025	108,1500	0,1082
Setor 12	TABAJARA	RUA SASTELO BRANCO	0048	2	0048-2	REVESTIMENTO ASFALTICO	16/12/2025	71,4024	0,0714
Setor 12	TABAJARA	RUA SASTELO BRANCO	0048	3	0048-3	REVESTIMENTO ASFALTICO	16/12/2025	88,1129	0,0881
Setor 12	TABAJARA	RUA SASTELO BRANCO	0048	4	0048-4	REVESTIMENTO ASFALTICO	16/12/2025	136,5720	0,1366
Setor 12	TABAJARA	RUA SASTELO BRANCO	0048	5	0048-5	REVESTIMENTO ASFALTICO	16/12/2025	64,5300	0,0645
Setor 12	TABAJARA	RUA SASTELO BRANCO	0048	6	0048-6	REVESTIMENTO ASFALTICO	16/12/2025	73,1243	0,0731
Setor 12	TABAJARA	RUA SASTELO BRANCO	0048	7	0048-7	REVESTIMENTO ASFALTICO	16/12/2025	114,9850	0,1150
Setor 12	TABAJARA	RUA SASTELO BRANCO	0048	8	0048-8	REVESTIMENTO ASFALTICO	16/12/2025	58,6947	0,0587
Setor 13	SAO PAULO	RUA SASTELO BRANCO	0048	9	0048-9	PAVIMENTADA	16/12/2025	123,4900	0,1235
Setor 13	SAO PAULO	RUA SASTELO BRANCO	0048	10	0048-10	PAVIMENTADA	16/12/2025	83,1366	0,0831
Setor 13	SAO PAULO	RUA SASTELO BRANCO	0048	11	0048-11	PAVIMENTADA	16/12/2025	125,9490	0,1259
Setor 13	SAO PAULO	RUA SASTELO BRANCO	0048	12	0048-12	PAVIMENTADA	16/12/2025	114,3000	0,1143
Setor 13	SAO PAULO	RUA SASTELO BRANCO	0048	13	0048-13	NAO PAVIMENTADA	16/12/2025	110,8700	0,1109
Setor 13	EPITACIO COSTA	RUA SASTELO BRANCO	0048	14	0048-14	NAO PAVIMENTADA	16/12/2025	110,5620	0,1106
Setor 13	EPITACIO COSTA	RUA SASTELO BRANCO	0048	15	0048-15	NAO PAVIMENTADA	16/12/2025	116,0490	0,1160
Setor 13	EPITACIO COSTA	RUA SASTELO BRANCO	0048	16	0048-16	NAO PAVIMENTADA	16/12/2025	59,0413	0,0590

Setor 13	EPITACIO COSTA	RUA IVANILDE QUEIROZ ARAO DE ANDRADE	0049	1	0049-1	NAO PAVIMENTADA	16/12/2025	59,4803	0,0595
Setor 13	EPITACIO COSTA	RUA IVANILDE QUEIROZ ARAO DE ANDRADE	0049	2	0049-2	NAO PAVIMENTADA	16/12/2025	60,7457	0,0607
Setor 13	EPITACIO COSTA	RUA IVANILDE QUEIROZ ARAO DE ANDRADE	0049	3	0049-3	NAO PAVIMENTADA	16/12/2025	58,1281	0,0581
Setor 13	EPITACIO COSTA	RUA IVANILDE QUEIROZ ARAO DE ANDRADE	0049	4	0049-4	NAO PAVIMENTADA	16/12/2025	72,7505	0,0728
Setor 13	SAO PAULO	RUA IVANILDE QUEIROZ ARAO DE ANDRADE	0049	5	0049-5	NAO PAVIMENTADA	16/12/2025	76,4053	0,0764
Setor 13	SAO PAULO	RUA IVANILDE QUEIROZ ARAO DE ANDRADE	0049	6	0049-6	NAO PAVIMENTADA	16/12/2025	66,6754	0,0667
Setor 13	SAO PAULO	RUA IVANILDE QUEIROZ ARAO DE ANDRADE	0049	7	0049-7	PAVIMENTADA	16/12/2025	71,2597	0,0713
Setor 13	SAO PAULO	RUA IVANILDE QUEIROZ ARAO DE ANDRADE	0049	8	0049-8	PAVIMENTADA	16/12/2025	70,1317	0,0701
Setor 13	ENOQUE ALVES	RUA IVANILDE QUEIROZ ARAO DE ANDRADE	0049	9	0049-9	NAO PAVIMENTADA	16/12/2025	78,0060	0,0760
Setor 13	ENOQUE ALVES	RUA IVANILDE QUEIROZ ARAO DE ANDRADE	0049	10	0049-10	NAO PAVIMENTADA	16/12/2025	81,8992	0,0817
Setor 13	ENOQUE ALVES	RUA IVANILDE QUEIROZ ARAO DE ANDRADE	0049	11	0049-11	NAO PAVIMENTADA	16/12/2025	67,7977	0,0678
Setor 13	ENOQUE ALVES	RUA IVANILDE QUEIROZ ARAO DE ANDRADE	0049	12	0049-12	NAO PAVIMENTADA	16/12/2025	81,9578	0,0820
Setor 12	TABAJARA	RUA ALICIO VIEIRA DA SILVA	0050	1	0050-1	PAVIMENTADA	16/12/2025	73,3576	0,0734
Setor 12	TABAJARA	RUA ALICIO VIEIRA DA SILVA	0050	2	0050-2	PAVIMENTADA	16/12/2025	116,2660	0,1163
Setor 12	TABAJARA	RUA ALICIO VIEIRA DA SILVA	0050	3	0050-3	PAVIMENTADA	16/12/2025	56,8073	0,0568
Setor 13	SAO PAULO	RUA ALICIO VIEIRA DA SILVA	0050	4	0050-4	PAVIMENTADA	16/12/2025	122,8440	0,1228
Setor 13	SAO PAULO	RUA ALICIO VIEIRA DA SILVA	0050	5	0050-5	PAVIMENTADA	16/12/2025	84,5599	0,0846
Setor 13	SAO PAULO	RUA ALICIO VIEIRA DA SILVA	0050	6	0050-6	PAVIMENTADA	16/12/2025	124,2800	0,1243
Setor 13	ENOQUE ALVES	RUA ALICIO VIEIRA DA SILVA	0050	7	0050-7	PAVIMENTADA	16/12/2025	114,2200	0,1142
Setor 13	ENOQUE ALVES	RUA ALICIO VIEIRA DA SILVA	0050	8	0050-8	NAO PAVIMENTADA	16/12/2025	42,2389	0,0422
Setor 13	ENOQUE ALVES	RUA ALICIO VIEIRA DA SILVA	0050	9	0050-9	NAO PAVIMENTADA	16/12/2025	67,9126	0,0679
Setor 13	ENOQUE ALVES	RUA ALICIO VIEIRA DA SILVA	0050	10	0050-10	NAO PAVIMENTADA	16/12/2025	81,9538	0,0820
Setor 13	ENOQUE ALVES	RUA ALICIO VIEIRA DA SILVA	0050	11	0050-11	NAO PAVIMENTADA	16/12/2025	64,9426	0,0649
Setor 17	DR BENJAMIN	RUA MASSILONA CAVALCANTE	0051	1	0051-1	NAO PAVIMENTADA	16/12/2025	138,7080	0,1387
Setor 17	DR BENJAMIN	RUA MASSILONA CAVALCANTE	0051	2	0051-2	PAVIMENTADA	16/12/2025	193,1720	0,1932
Setor 17	NOEL VERAS	RUA MASSILONA CAVALCANTE	0051	3	0051-3	PAVIMENTADA	16/12/2025	249,9990	0,2500
Setor 17	NOEL VERAS	RUA MASSILONA CAVALCANTE	0051	4	0051-4	PAVIMENTADA	16/12/2025	176,3780	0,1764
Setor 17	NOEL VERAS	RUA MASSILONA CAVALCANTE	0051	5	0051-5	REVESTIMENTO ASFALTICO	16/12/2025	9,0198	0,0090
Setor 11	CENTRO	RUA MASSILONA CAVALCANTE	0051	6	0051-6	PAVIMENTADA	16/12/2025	97,5069	0,0975
Setor 11	CENTRO	RUA MASSILONA CAVALCANTE	0051	7	0051-7	PAVIMENTADA	16/12/2025	72,2664	0,0723
Setor 12	TABAJARA	RUA MASSILONA CAVALCANTE	0051	8	0051-8	PAVIMENTADA	16/12/2025	86,8199	0,0868
Setor 17	DR BENJAMIN	RUA FRANCISCO HOSADO DE SOUSA	0052	1	0052-1	NAO PAVIMENTADA	16/12/2025	97,2858	0,0973
Setor 17	DR BENJAMIN	RUA FRANCISCO HOSADO DE SOUSA	0052	2	0052-2	NAO PAVIMENTADA	16/12/2025	117,8420	0,1178
Setor 17	DR BENJAMIN	RUA FRANCISCO HOSADO DE SOUSA	0052	3	0052-3	NAO PAVIMENTADA	16/12/2025	76,4630	0,0765
Setor 17	NOEL VERAS	RUA FRANCISCO HOSADO DE SOUSA	0052	4	0052-4	PAVIMENTADA	16/12/2025	248,7660	0,2488
Setor 17	NOEL VERAS	RUA FRANCISCO HOSADO DE SOUSA	0052	5	0052-5	PAVIMENTADA	16/12/2025	176,6670	0,1767
Setor 12	TABAJARA	RUA FRANCISCO HOSADO DE SOUSA	0052	6	0052-6	REVESTIMENTO ASFALTICO	16/12/2025	8,3608	0,0084
Setor 12	TABAJARA	RUA FRANCISCO HOSADO DE SOUSA	0052	7	0052-7	PAVIMENTADA	16/12/2025	99,1722	0,0992
Setor 12	TABAJARA	RUA FRANCISCO HOSADO DE SOUSA	0052	8	0052-8	PAVIMENTADA	16/12/2025	73,1726	0,0732
Setor 17	DR BENJAMIN	RUA GENIVAL DINIZ	0053	1	0053-1	NAO PAVIMENTADA	16/12/2025	48,7892	0,0488
Setor 12	SADY SOARES	RUA GENIVAL DINIZ	0053	2	0053-2	NAO PAVIMENTADA	16/12/2025	119,7640	0,1198
Setor 12	SADY SOARES	RUA GENIVAL DINIZ	0053	3	0053-3	NAO PAVIMENTADA	16/12/2025	73,9829	0,0740
Setor 12	SADY SOARES	RUA GENIVAL DINIZ	0053	4	0053-4	PAVIMENTADA	16/12/2025	93,3623	0,0934
Setor 12	SADY SOARES	RUA GENIVAL DINIZ	0053	5	0053-5	PAVIMENTADA	16/12/2025	73,7812	0,0738
Setor 12	SADY SOARES	RUA GENIVAL DINIZ	0053	6	0053-6	PAVIMENTADA	16/12/2025	81,3150	0,0813
Setor 17	NOEL VERAS	RUA GENIVAL DINIZ	0053	7	0053-7	PAVIMENTADA	16/12/2025	78,3181	0,0783
Setor 17	NOEL VERAS	RUA GENIVAL DINIZ	0053	8	0053-8	PAVIMENTADA	16/12/2025	98,1297	0,0981
Setor 12	TABAJARA	RUA GENIVAL DINIZ	0053	9	0053-9	REVESTIMENTO ASFALTICO	16/12/2025	9,0002	0,0090
Setor 12	TABAJARA	RUA GENIVAL DINIZ	0053	10	0053-10	PAVIMENTADA	16/12/2025	103,7440	0,1037
Setor 12	TABAJARA	RUA GENIVAL DINIZ	0053	11	0053-11	PAVIMENTADA	16/12/2025	71,6689	0,0717
Setor 17	DR BENJAMIN	RUA FELIPE DE QUEIROZ FONSECA	0054	1	0054-1	NAO PAVIMENTADA	16/12/2025	82,8424	0,0828
Setor 12	SADY SOARES	RUA FELIPE DE QUEIROZ FONSECA	0054	2	0054-2	NAO PAVIMENTADA	16/12/2025	116,6770	0,1167
Setor 12	SADY SOARES	RUA FELIPE DE QUEIROZ FONSECA	0054	3	0054-3	NAO PAVIMENTADA	16/12/2025	73,5224	0,0735
Setor 12	SADY SOARES	RUA FELIPE DE QUEIROZ FONSECA	0054	4	0054-4	PAVIMENTADA	16/12/2025	95,5858	0,0956
Setor 12	SADY SOARES	RUA FELIPE DE QUEIROZ FONSECA	0054	5	0054-5	PAVIMENTADA	16/12/2025	72,5683	0,0726
Setor 12	SADY SOARES	RUA FELIPE DE QUEIROZ FONSECA	0054	6	0054-6	PAVIMENTADA	16/12/2025	73,5302	0,0735
Setor 12	SADY SOARES	RUA FELIPE DE QUEIROZ FONSECA	0054	7	0054-7	PAVIMENTADA	16/12/2025	85,6248	0,0856
Setor 12	SADY SOARES	RUA FELIPE DE QUEIROZ FONSECA	0054	8	0054-8	PAVIMENTADA	16/12/2025	98,1298	0,0981
Setor 12	TABAJARA	RUA FELIPE DE QUEIROZ FONSECA	0054	9	0054-9	REVESTIMENTO ASFALTICO	16/12/2025	8,2413	0,0082
Setor 12	JOAO SERAFIM	RUA CICERO IRINEU AXIOLE	0055	1	0055-1	NAO PAVIMENTADA	16/12/2025	44,9700	0,0450
Setor 12	SADY SOARES	RUA CICERO IRINEU AXIOLE	0055	2	0055-2	NAO PAVIMENTADA	16/12/2025	80,5530	0,0806
Setor 12	SADY SOARES	RUA CICERO IRINEU AXIOLE	0055	3	0055-3	NAO PAVIMENTADA	16/12/2025	84,1352	0,0841
Setor 12	SADY SOARES	RUA CICERO IRINEU AXIOLE	0055	4	0055-4	NAO PAVIMENTADA	16/12/2025	74,1142	0,0741
Setor 12	SADY SOARES	RUA CICERO IRINEU AXIOLE	0055	5	0055-5	NAO PAVIMENTADA	16/12/2025	77,4585	0,0775
Setor 12	SADY SOARES	RUA CICERO IRINEU AXIOLE	0055	6	0055-6	NAO PAVIMENTADA	16/12/2025	61,1554	0,0612
Setor 12	SADY SOARES	RUA CENTENARIO DO ROTARY	0056	1	0056-1	PAVIMENTADA	16/12/2025	71,1587	0,0712
Setor 12	SADY SOARES	RUA CENTENARIO DO ROTARY	0056	2	0056-2	PAVIMENTADA	16/12/2025	96,3114	0,0963
Setor 12	SADY SOARES	RUA CENTENARIO DO ROTARY	0056	3	0056-3	PAVIMENTADA	16/12/2025	71,1699	0,0712
Setor 12	SADY SOARES	RUA CENTENARIO DO ROTARY	0056	4	0056-4	PAVIMENTADA	16/12/2025	71,3190	0,0713
Setor 12	SADY SOARES	RUA CENTENARIO DO ROTARY	0056	5	0056-5	PAVIMENTADA	16/12/2025	86,8562	0,0869
Setor 12	SADY SOARES	RUA CENTENARIO DO ROTARY	0056	6	0056-6	PAVIMENTADA	16/12/2025	83,5541	0,0836
Setor 12	JOAO SERAFIM	RUA ANDREZA BORGES VERAS	0057	1	0057-1	PAVIMENTADA	16/12/2025	72,2261	0,0722
Setor 12	JOAO SERAFIM	RUA ANDREZA BORGES VERAS	0057	2	0057-2	PAVIMENTADA	16/12/2025	74,4961	0,0745
Setor 12	JOAO SERAFIM	RUA ANDREZA BORGES VERAS	0057	3	0057-3	PAVIMENTADA	16/12/2025	94,1368	0,0941
Setor 12	JOAO SERAFIM	RUA ANDREZA BORGES VERAS	0057	4	0057-4	PAVIMENTADA	16/12/2025	71,1499	0,0711
Setor 12	SADY SOARES	RUA ANDREZA BORGES VERAS	0057	5	0057-5	PAVIMENTADA	16/12/2025	86,8129	0,0868
Setor 12	SADY SOARES	RUA ANDREZA BORGES VERAS	0057	6	0057-6	PAVIMENTADA	16/12/2025	84,3887	0,0844
Setor 12	SADY SOARES	RUA ANDREZA BORGES VERAS	0057	7	0057-7	PAVIMENTADA	16/12/2025	76,4934	0,0765
Setor 12	SADY SOARES	RUA ANDREZA BORGES VERAS	0057	8	0057-8	PAVIMENTADA	16/12/2025	75,5536	0,0756
Setor 12	SADY SOARES	RUA ANDREZA BORGES VERAS	0057	9	0057-9	PAVIMENTADA	16/12/2025	65,5643	0,0656
Setor 12	SADY SOARES	RUA JOAO ALVES	0058	1	0058-1	NAO PAVIMENTADA	16/12/2025	72,1404	0,0721
Setor 12	SADY SOARES	RUA JOAO ALVES	0058	2	0058-2	PAVIMENTADA	16/12/2025	71,6832	0,0717
Setor 12	SADY SOARES	RUA JOAO ALVES	0058	3	0058-3	PAVIMENTADA	16/12/2025	75,2347	0,0752
Setor 12	JOAO SERAFIM	RUA FRANCISCO FERREIRA DE ANDRADE	0059	1	0059-1	NAO PAVIMENTADA	16/12/2025	71,7821	0,0718
Setor 12	JOAO SERAFIM	RUA FRANCISCO ROMULO DANTAS DE OLIVEIRA	0060	1	0060-1	PAVIMENTADA	16/12/2025	181,4660	0,1815
Setor 12	JOAO SERAFIM	RUA JONAS SEVERINO RIBEIRO	0061	1	0061-1	PAVIMENTADA	16/12/2025	159,8350	0,1598
Setor 12	JOAO SERAFIM	RUA MANOEL PAULINO DUTRA	0062	1	0062-1	PAVIMENTADA	16/12/2025	71,6779	0,0717
Setor 12	JOAO SERAFIM	RUA MANOEL PAULINO DUTRA	0062	2	0062-2	PAVIMENTADA	16/12/2025	138,7940	0,1388
Setor 12	JOAO SERAFIM	RUA DALVACY VIEIRA DINIZ	0063	1	0063-1	PAVIMENTADA	16/12/2025	28,1655	0,0282
Setor 12	JOAO SERAFIM	RUA DALVACY VIEIRA DINIZ	0063	2	0063-2	PAVIMENTADA	16/12/2025	70,7097	0,0707
Setor 12	SADY SOARES	RUA DALVACY VIEIRA DINIZ	0063	3	0063-3	PAVIMENTADA	16/12/2025	72,7805	0,0728
Setor 12	JOAO SERAFIM	RUA DALVACY VIEIRA DINIZ	0063	4	0063-4	NAO PAVIMENTADA	16/12/2025	61,9195	0,0619
Setor 17	DR BENJAMIN	RUA ALTO SALDANHA DE OLIVEIRA	0064	1	0064-1	NAO PAVIMENTADA	16/12/2025	77,1970	0,0772

Setor 17	DR BENJAMIN	RUA ALTO SALDANHA DE OLIVEIRA	0064	2	0064-2	NAO PAVIMENTADA	16/12/2025	121,7880	0,1218
Setor 17	ELESBAO GONCALVES	RUA ALTO SALDANHA DE OLIVEIRA	0064	3	0064-3	NAO PAVIMENTADA	16/12/2025	116,0060	0,1160
Setor 17	ELESBAO GONCALVES	RUA ALTO SALDANHA DE OLIVEIRA	0064	4	0064-4	PAVIMENTADA	16/12/2025	122,7870	0,1228
Setor 17	ELESBAO GONCALVES	RUA ALTO SALDANHA DE OLIVEIRA	0064	5	0064-5	NAO PAVIMENTADA	16/12/2025	101,1530	0,1012
Setor 17	DR BENJAMIN	RUA GILDASIO BATISTA DE SOUSA	0065	1	0065-1	NAO PAVIMENTADA	16/12/2025	121,5100	0,1215
Setor 17	ELESBAO GONCALVES	RUA GILDASIO BATISTA DE SOUSA	0065	2	0065-2	NAO PAVIMENTADA	16/12/2025	116,8790	0,1169
Setor 17	ELESBAO GONCALVES	RUA GILDASIO BATISTA DE SOUSA	0065	3	0065-3	NAO PAVIMENTADA	16/12/2025	122,4960	0,1225
Setor 17	NOEL VERAS	RUA GILDASIO BATISTA DE SOUSA	0065	4	0065-4	PAVIMENTADA	16/12/2025	101,6680	0,1017
Setor 17	NOEL VERAS	RUA TOME DUTRA DE MEDEIROS	0066	1	0066-1	PAVIMENTADA	16/12/2025	64,3378	0,0643
Setor 17	NOEL VERAS	RUA TOME DUTRA DE MEDEIROS	0066	2	0066-2	PAVIMENTADA	16/12/2025	70,2924	0,0703
Setor 17	ELESBAO GONCALVES	RUA TOME DUTRA DE MEDEIROS	0066	3	0066-3	PAVIMENTADA	16/12/2025	70,9527	0,0710
Setor 17	ELESBAO GONCALVES	RUA TOME DUTRA DE MEDEIROS	0066	4	0066-4	PAVIMENTADA	16/12/2025	72,7169	0,0727
Setor 17	ELESBAO GONCALVES	RUA TOME DUTRA DE MEDEIROS	0066	5	0066-5	PAVIMENTADA	16/12/2025	79,1317	0,0791
Setor 17	DR BENJAMIN	RUA ANASTACIO ALVES DE OLIVEIRA	0067	1	0067-1	NAO PAVIMENTADA	16/12/2025	66,6875	0,0667
Setor 17	DR BENJAMIN	RUA ANASTACIO ALVES DE OLIVEIRA	0067	2	0067-2	NAO PAVIMENTADA	16/12/2025	117,4500	0,1175
Setor 17	ELESBAO GONCALVES	RUA ANASTACIO ALVES DE OLIVEIRA	0067	3	0067-3	NAO PAVIMENTADA	16/12/2025	74,0857	0,0741
Setor 17	ELESBAO GONCALVES	RUA ANASTACIO ALVES DE OLIVEIRA	0067	4	0067-4	NAO PAVIMENTADA	16/12/2025	48,4441	0,0484
Setor 17	ELESBAO GONCALVES	RUA ANASTACIO ALVES DE OLIVEIRA	0067	5	0067-5	PAVIMENTADA	16/12/2025	82,8086	0,0828
Setor 17	DR BENJAMIN	RUA ODISA BARRETO	0068	1	0068-1	NAO PAVIMENTADA	16/12/2025	114,5950	0,1146
Setor 17	DR BENJAMIN	RUA ODISA BARRETO	0068	2	0068-2	NAO PAVIMENTADA	16/12/2025	119,1890	0,1192
Setor 17	DR BENJAMIN	RUA ODISA BARRETO	0068	3	0068-3	NAO PAVIMENTADA	16/12/2025	75,2775	0,0753
Setor 17	NOEL VERAS	RUA ODISA BARRETO	0068	4	0068-4	NAO PAVIMENTADA	16/12/2025	47,1801	0,0472
Setor 17	NOEL VERAS	RUA ODISA BARRETO	0068	5	0068-5	NAO PAVIMENTADA	16/12/2025	102,8050	0,1028
Setor 17	ELESBAO GONCALVES	RUA FRANCISCO MARINHO DE SOUSA	0069	1	0069-1	PAVIMENTADA	16/12/2025	85,2390	0,0852
Setor 17	ELESBAO GONCALVES	RUA FRANCISCO MARINHO DE SOUSA	0069	2	0069-2	PAVIMENTADA	16/12/2025	60,5311	0,0605
Setor 17	ELESBAO GONCALVES	RUA FRANCISCO MARINHO DE SOUSA	0069	3	0069-3	PAVIMENTADA	16/12/2025	52,0974	0,0521
Setor 17	ELESBAO GONCALVES	RUA FRANCISCO MARINHO DE SOUSA	0069	4	0069-4	PAVIMENTADA	16/12/2025	84,8644	0,0849
Setor 17	ELESBAO GONCALVES	RUA FRANCISCO MARINHO DE SOUSA	0069	5	0069-5	PAVIMENTADA	16/12/2025	56,5360	0,0565
Setor 17	ELESBAO GONCALVES	RUA FRANCISCO MARINHO DE SOUSA	0069	6	0069-6	PAVIMENTADA	16/12/2025	30,6008	0,0306
Setor 17	ELESBAO GONCALVES	RUA EXPEDITO CANDIDO DE FARIAS	0070	1	0070-1	PAVIMENTADA	16/12/2025	73,4105	0,0734
Setor 17	ELESBAO GONCALVES	RUA EXPEDITO CANDIDO DE FARIAS	0070	2	0070-2	PAVIMENTADA	16/12/2025	57,4242	0,0574
Setor 17	ELESBAO GONCALVES	RUA EXPEDITO CANDIDO DE FARIAS	0070	3	0070-3	PAVIMENTADA	16/12/2025	53,1692	0,0532
Setor 17	ELESBAO GONCALVES	RUA EXPEDITO CANDIDO DE FARIAS	0070	4	0070-4	PAVIMENTADA	16/12/2025	84,1109	0,0841
Setor 17	ELESBAO GONCALVES	RUA EXPEDITO CANDIDO DE FARIAS	0070	5	0070-5	PAVIMENTADA	16/12/2025	56,8933	0,0569
Setor 17	ELESBAO GONCALVES	RUA EXPEDITO CANDIDO DE FARIAS	0070	6	0070-6	PAVIMENTADA	16/12/2025	32,7221	0,0327
Setor 17	NOEL VERAS	RUA SEBASTIAO GON ALVES DINIZ	0071	1	0071-1	NAO PAVIMENTADA	16/12/2025	76,4692	0,0765
Setor 17	ELESBAO GONCALVES	RUA SEBASTIAO GON ALVES DINIZ	0071	2	0071-2	NAO PAVIMENTADA	16/12/2025	59,6338	0,0596
Setor 17	ELESBAO GONCALVES	RUA SEBASTIAO GON ALVES DINIZ	0071	3	0071-3	NAO PAVIMENTADA	16/12/2025	53,3875	0,0534
Setor 17	ELESBAO GONCALVES	RUA SEBASTIAO GON ALVES DINIZ	0071	4	0071-4	NAO PAVIMENTADA	16/12/2025	83,9409	0,0839
Setor 17	ELESBAO GONCALVES	RUA SEBASTIAO GON ALVES DINIZ	0071	5	0071-5	NAO PAVIMENTADA	16/12/2025	57,4397	0,0574
Setor 17	ELESBAO GONCALVES	RUA SEBASTIAO GON ALVES DINIZ	0071	6	0071-6	NAO PAVIMENTADA	16/12/2025	54,9463	0,0549
Setor 12	SADY SOARES	RUA DIOGENES REINALDO BARRETO	0072	1	0072-1	NAO PAVIMENTADA	16/12/2025	26,5102	0,0265
Setor 12	SADY SOARES	RUA DIOGENES REINALDO BARRETO	0072	2	0072-2	NAO PAVIMENTADA	16/12/2025	47,0088	0,0470
Setor 12	SADY SOARES	RUA DIOGENES REINALDO BARRETO	0072	3	0072-3	NAO PAVIMENTADA	16/12/2025	74,7021	0,0747
Setor 17	DR BENJAMIN	RUA DIOGENES REINALDO BARRETO	0072	4	0072-4	NAO PAVIMENTADA	16/12/2025	57,1210	0,0571
Setor 17	DR BENJAMIN	RUA DIOGENES REINALDO BARRETO	0072	5	0072-5	NAO PAVIMENTADA	16/12/2025	58,5589	0,0586
Setor 17	DR BENJAMIN	RUA DIOGENES REINALDO BARRETO	0072	6	0072-6	NAO PAVIMENTADA	16/12/2025	27,7564	0,0278
Setor 17	DR BENJAMIN	RUA DIOGENES REINALDO BARRETO	0072	7	0072-7	NAO PAVIMENTADA	16/12/2025	77,6489	0,0776
Setor 17	DR BENJAMIN	RUA DIOGENES REINALDO BARRETO	0072	8	0072-8	NAO PAVIMENTADA	16/12/2025	94,6175	0,0946
Setor 17	DR BENJAMIN	RUA DIOGENES REINALDO BARRETO	0072	9	0072-9	NAO PAVIMENTADA	16/12/2025	66,4181	0,0664
Setor 17	DR BENJAMIN	RUA DIOGENES REINALDO BARRETO	0072	10	0072-10	NAO PAVIMENTADA	16/12/2025	71,0686	0,0711
Setor 17	DR BENJAMIN	RUA DIOGENES REINALDO BARRETO	0072	11	0072-11	NAO PAVIMENTADA	16/12/2025	70,0284	0,0700
Setor 17	ELESBAO GONCALVES	RUA DIOGENES REINALDO BARRETO	0072	12	0072-12	PAVIMENTADA	16/12/2025	71,9774	0,0720
Setor 17	ELESBAO GONCALVES	RUA DIOGENES REINALDO BARRETO	0072	13	0072-13	PAVIMENTADA	16/12/2025	49,6576	0,0497
Setor 17	DR BENJAMIN	RUA ANTONIO PEREIRA DA PAIXAO	0073	1	0073-1	NAO PAVIMENTADA	16/12/2025	71,0790	0,0711
Setor 17	ELESBAO GONCALVES	RUA ANTONIO PEREIRA DA PAIXAO	0073	2	0073-2	PAVIMENTADA	16/12/2025	70,4094	0,0704
Setor 17	ELESBAO GONCALVES	RUA ANTONIO PEREIRA DA PAIXAO	0073	3	0073-3	PAVIMENTADA	16/12/2025	71,0168	0,0710
Setor 17	ELESBAO GONCALVES	RUA ANTONIO PEREIRA DA PAIXAO	0073	4	0073-4	PAVIMENTADA	16/12/2025	66,3637	0,0664
Setor 12	SADY SOARES	RUA ALINE GOMES DA SILVA	0074	1	0074-1	PAVIMENTADA	16/12/2025	58,2461	0,0582
Setor 12	SADY SOARES	RUA ALINE GOMES DA SILVA	0074	2	0074-2	PAVIMENTADA	16/12/2025	84,5755	0,0846
Setor 12	SADY SOARES	RUA ALINE GOMES DA SILVA	0074	3	0074-3	NAO PAVIMENTADA	16/12/2025	72,7788	0,0728
Setor 12	SADY SOARES	RUA ALINE GOMES DA SILVA	0074	4	0074-4	NAO PAVIMENTADA	16/12/2025	72,9882	0,0730
Setor 12	SADY SOARES	RUA ALINE GOMES DA SILVA	0074	5	0074-5	NAO PAVIMENTADA	16/12/2025	58,4113	0,0584
Setor 12	SADY SOARES	RUA ALINE GOMES DA SILVA	0074	6	0074-6	NAO PAVIMENTADA	16/12/2025	83,3985	0,0834
Setor 17	NOEL VERAS	RUA ALINE GOMES DA SILVA	0074	7	0074-7	NAO PAVIMENTADA	16/12/2025	75,6337	0,0756
Setor 17	NOEL VERAS	RUA ALINE GOMES DA SILVA	0074	8	0074-8	NAO PAVIMENTADA	16/12/2025	93,5938	0,0936
Setor 17	NOEL VERAS	RUA ALINE GOMES DA SILVA	0074	9	0074-9	NAO PAVIMENTADA	16/12/2025	65,4818	0,0655
Setor 17	DR BENJAMIN	RUA ALINE GOMES DA SILVA	0074	10	0074-10	NAO PAVIMENTADA	16/12/2025	70,1701	0,0702
Setor 17	VENCESLAU	RUA EX COBATENTE GENTIL JOSE DE FIGUEREDO	0075	1	0075-1	NAO PAVIMENTADA	16/12/2025	69,6581	0,0697
Setor 17	VENCESLAU	RUA EX COBATENTE GENTIL JOSE DE FIGUEREDO	0075	2	0075-2	NAO PAVIMENTADA	16/12/2025	38,1000	0,0381
Setor 17	VENCESLAU	RUA BENEDITO VIEIRA DA SILVA	0076	1	0076-1	NAO PAVIMENTADA	16/12/2025	144,2450	0,1442
Setor 17	VENCESLAU	RUA BENEDITO VIEIRA DA SILVA	0076	2	0076-2	NAO PAVIMENTADA	16/12/2025	105,9450	0,1059
Setor 12	SADY SOARES	RUA RITA MARIA SOARES	0077	1	0077-1	NAO PAVIMENTADA	16/12/2025	78,9583	0,0790
Setor 12	SADY SOARES	RUA RITA MARIA SOARES	0077	2	0077-2	PAVIMENTADA	16/12/2025	85,1630	0,0852
Setor 12	SADY SOARES	RUA RITA MARIA SOARES	0077	3	0077-3	NAO PAVIMENTADA	16/12/2025	73,5134	0,0735
Setor 12	SADY SOARES	RUA RITA MARIA SOARES	0077	4	0077-4	NAO PAVIMENTADA	16/12/2025	75,4074	0,0754
Setor 12	SADY SOARES	RUA RITA MARIA SOARES	0077	5	0077-5	NAO PAVIMENTADA	16/12/2025	58,8127	0,0588
Setor 15	TANCREDO NEVES	RUA DIRCE ALVES DA SILVA	0078	1	0078-1	NAO PAVIMENTADA	16/12/2025	90,3907	0,0904
Setor 15	TANCREDO NEVES	RUA DIRCE ALVES DA SILVA	0078	2	0078-2	NAO PAVIMENTADA	16/12/2025	119,0620	0,1191
Setor 15	TANCREDO NEVES	RUA DIRCE ALVES DA SILVA	0078	3	0078-3	NAO PAVIMENTADA	16/12/2025	83,7439	0,0837
Setor 15	TANCREDO NEVES	RUA DIRCE ALVES DA SILVA	0078	4	0078-4	REVESTIMENTO ASFALTICO	16/12/2025	78,6339	0,0786
Setor 15	TANCREDO NEVES	RUA DIRCE ALVES DA SILVA	0078	5	0078-5	REVESTIMENTO ASFALTICO	16/12/2025	93,4335	0,0934
Setor 15	TANCREDO NEVES	RUA DIRCE ALVES DA SILVA	0078	6	0078-6	REVESTIMENTO ASFALTICO	16/12/2025	81,6201	0,0816
Setor 15	TANCREDO NEVES	RUA DIRCE ALVES DA SILVA	0078	7	0078-7	PAVIMENTADA	16/12/2025	100,7610	0,1008
Setor 15	TANCREDO NEVES	RUA DIRCE ALVES DA SILVA	0078	8	0078-8	PAVIMENTADA	16/12/2025	119,4560	0,1195
Setor 15	TANCREDO NEVES	RUA DIRCE ALVES DA SILVA	0078	9	0078-9	PAVIMENTADA	16/12/2025	120,7040	0,1207
Setor 15	TANCREDO NEVES	RUA DIRCE ALVES DA SILVA	0078	10	0078-10	PAVIMENTADA	16/12/2025	118,4940	0,1185
Setor 15	TANCREDO NEVES	RUA EDUARDO NUNES	0079	1	0079-1	NAO PAVIMENTADA	16/12/2025	61,5184	0,0615
Setor 15	TANCREDO NEVES	RUA EDUARDO NUNES	0079	2	0079-2	NAO PAVIMENTADA	16/12/2025	84,9112	0,0849
Setor 15	TANCREDO NEVES	RUA EDUARDO NUNES	0079	3	0079-3	NAO PAVIMENTADA	16/12/2025	72,3707	0,0724
Setor 15	TANCREDO NEVES	RUA EDUARDO NUNES	0079	4	0079-4	REVESTIMENTO ASFALTICO	16/12/2025	94,7911	0,0948
Setor 15	TANCREDO NEVES	RUA EDUARDO NUNES	0079	5	0079-5	NAO PAVIMENTADA	16/12/2025	81,5039	0,0815
Setor 15	TANCREDO NEVES	RUA EDUARDO NUNES	0079	6	0079-6	NAO PAVIMENTADA	16/12/2025	100,7620	0,1008

Setor 15	TANCREDO NEVES	RUA EDUARDO NUNES	0079	7	0079-7	NAO PAVIMENTADA	16/12/2025	119,8910	0,1199
Setor 15	TANCREDO NEVES	RUA EDUARDO NUNES	0079	8	0079-8	NAO PAVIMENTADA	16/12/2025	120,6330	0,1206
Setor 15	TANCREDO NEVES	RUA EDUARDO NUNES	0079	9	0079-9	NAO PAVIMENTADA	16/12/2025	43,9701	0,0440
Setor 15	TANCREDO NEVES	RUA JOSE CELESTINO ALVES	0080	1	0080-1	NAO PAVIMENTADA	16/12/2025	44,9319	0,0449
Setor 15	TANCREDO NEVES	RUA JOSE CELESTINO ALVES	0080	2	0080-2	NAO PAVIMENTADA	16/12/2025	47,0574	0,0471
Setor 15	TANCREDO NEVES	RUA JOSE CELESTINO ALVES	0080	3	0080-3	NAO PAVIMENTADA	16/12/2025	50,1249	0,0501
Setor 15	TANCREDO NEVES	RUA JOSE CELESTINO ALVES	0080	4	0080-4	NAO PAVIMENTADA	16/12/2025	47,3985	0,0474
Setor 15	TANCREDO NEVES	RUA JOSE CELESTINO ALVES	0080	5	0080-5	NAO PAVIMENTADA	16/12/2025	50,1825	0,0502
Setor 15	TANCREDO NEVES	RUA JOSE CELESTINO ALVES	0080	6	0080-6	NAO PAVIMENTADA	16/12/2025	45,2484	0,0452
Setor 15	TANCREDO NEVES	RUA JOSE CELESTINO ALVES	0080	7	0080-7	PAVIMENTADA	16/12/2025	47,0962	0,0471
Setor 15	TANCREDO NEVES	RUA JOSE CELESTINO ALVES	0080	8	0080-8	PAVIMENTADA	16/12/2025	48,2309	0,0482
Setor 15	TANCREDO NEVES	RUA JOSE CELESTINO ALVES	0080	9	0080-9	PAVIMENTADA	16/12/2025	49,1596	0,0492
Setor 15	TANCREDO NEVES	RUA JOSE CELESTINO ALVES	0080	10	0080-10	PAVIMENTADA	16/12/2025	73,0523	0,0731
Setor 15	TANCREDO NEVES	RUA CIPIAO GOMES DINIZ	0081	1	0081-1	NAO PAVIMENTADA	16/12/2025	46,3368	0,0463
Setor 15	TANCREDO NEVES	RUA CIPIAO GOMES DINIZ	0081	2	0081-2	NAO PAVIMENTADA	16/12/2025	47,4399	0,0474
Setor 15	TANCREDO NEVES	RUA CIPIAO GOMES DINIZ	0081	3	0081-3	NAO PAVIMENTADA	16/12/2025	50,6367	0,0506
Setor 15	TANCREDO NEVES	RUA CIPIAO GOMES DINIZ	0081	4	0081-4	NAO PAVIMENTADA	16/12/2025	47,0470	0,0470
Setor 15	TANCREDO NEVES	RUA CIPIAO GOMES DINIZ	0081	5	0081-5	NAO PAVIMENTADA	16/12/2025	50,4316	0,0504
Setor 15	TANCREDO NEVES	RUA CIPIAO GOMES DINIZ	0081	6	0081-6	NAO PAVIMENTADA	16/12/2025	44,5462	0,0445
Setor 15	TANCREDO NEVES	RUA CIPIAO GOMES DINIZ	0081	7	0081-7	NAO PAVIMENTADA	16/12/2025	47,6480	0,0476
Setor 15	TANCREDO NEVES	RUA CIPIAO GOMES DINIZ	0081	8	0081-8	NAO PAVIMENTADA	16/12/2025	49,6018	0,0496
Setor 15	TANCREDO NEVES	RUA CIPIAO GOMES DINIZ	0081	9	0081-9	NAO PAVIMENTADA	16/12/2025	47,5647	0,0476
Setor 15	TANCREDO NEVES	RUA CIPIAO GOMES DINIZ	0081	10	0081-10	NAO PAVIMENTADA	16/12/2025	80,8062	0,8088
Setor 15	TANCREDO NEVES	RUA JULITA GOMES DE SENA	0082	1	0082-1	PAVIMENTADA	16/12/2025	117,0410	0,1170
Setor 15	TANCREDO NEVES	RUA JULITA GOMES DE SENA	0082	2	0082-2	PAVIMENTADA	16/12/2025	77,7156	0,0777
Setor 15	TANCREDO NEVES	RUA JULITA GOMES DE SENA	0082	3	0082-3	PAVIMENTADA	16/12/2025	12,3257	0,0123
Setor 15	TANCREDO NEVES	RUA JULITA GOMES DE SENA	0082	4	0082-4	PAVIMENTADA	16/12/2025	151,9000	0,1519
Setor 15	TANCREDO NEVES	RUA JULITA GOMES DE SENA	0082	5	0082-5	PAVIMENTADA	16/12/2025	83,8135	0,0838
Setor 15	TANCREDO NEVES	RUA JULITA GOMES DE SENA	0082	6	0082-6	NAO PAVIMENTADA	16/12/2025	34,8200	0,0348
Setor 15	TANCREDO NEVES	RUA JULITA GOMES DE SENA	0082	7	0082-7	PAVIMENTADA	16/12/2025	88,8926	0,0889
Setor 15	TANCREDO NEVES	RUA JULITA GOMES DE SENA	0082	8	0082-8	PAVIMENTADA	16/12/2025	81,3003	0,0813
Setor 15	TANCREDO NEVES	RUA JULITA GOMES DE SENA	0082	9	0082-9	NAO PAVIMENTADA	16/12/2025	102,6180	0,1026
Setor 15	TANCREDO NEVES	RUA JULITA GOMES DE SENA	0082	10	0082-10	NAO PAVIMENTADA	16/12/2025	119,5660	0,1196
Setor 15	TANCREDO NEVES	RUA JULITA GOMES DE SENA	0082	11	0082-11	NAO PAVIMENTADA	16/12/2025	117,9790	0,1180
Setor 15	TANCREDO NEVES	RUA AUSTRON GONCALVES DINIZ	0083	1	0083-1	PAVIMENTADA	16/12/2025	45,2626	0,0453
Setor 15	TANCREDO NEVES	RUA AUSTRON GONCALVES DINIZ	0083	2	0083-2	PAVIMENTADA	16/12/2025	118,5500	0,1186
Setor 15	TANCREDO NEVES	RUA AUSTRON GONCALVES DINIZ	0083	3	0083-3	PAVIMENTADA	16/12/2025	78,0189	0,0780
Setor 15	TANCREDO NEVES	RUA AUSTRON GONCALVES DINIZ	0083	4	0083-4	PAVIMENTADA	16/12/2025	11,6598	0,0117
Setor 15	TANCREDO NEVES	RUA AUSTRON GONCALVES DINIZ	0083	5	0083-5	PAVIMENTADA	16/12/2025	128,6740	0,1287
Setor 15	TANCREDO NEVES	RUA AUSTRON GONCALVES DINIZ	0083	6	0083-6	PAVIMENTADA	16/12/2025	85,7506	0,0858
Setor 15	TANCREDO NEVES	RUA AUSTRON GONCALVES DINIZ	0083	7	0083-7	NAO PAVIMENTADA	16/12/2025	38,1310	0,0381
Setor 15	TANCREDO NEVES	RUA AUSTRON GONCALVES DINIZ	0083	8	0083-8	PAVIMENTADA	16/12/2025	90,0726	0,0901
Setor 15	TANCREDO NEVES	RUA AUSTRON GONCALVES DINIZ	0083	9	0083-9	PAVIMENTADA	16/12/2025	79,8118	0,0798
Setor 15	TANCREDO NEVES	RUA AUSTRON GONCALVES DINIZ	0083	10	0083-10	NAO PAVIMENTADA	16/12/2025	103,2910	0,1033
Setor 15	TANCREDO NEVES	RUA AUSTRON GONCALVES DINIZ	0083	11	0083-11	NAO PAVIMENTADA	16/12/2025	117,3710	0,1174
Setor 15	TANCREDO NEVES	RUA AUSTRON GONCALVES DINIZ	0083	12	0083-12	NAO PAVIMENTADA	16/12/2025	119,4450	0,1194
Setor 15	TANCREDO NEVES	RUA AUSTRON GONCALVES DINIZ	0083	13	0083-13	NAO PAVIMENTADA	16/12/2025	116,6240	0,1166
Setor 11	CENTRO	RUA CLAUDIO REINALDO BARRETO	0084	1	0084-1	REVESTIMENTO ASFALTICO	16/12/2025	57,4232	0,0574
Setor 11	CENTRO	RUA CLAUDIO REINALDO BARRETO	0084	2	0084-2	REVESTIMENTO ASFALTICO	16/12/2025	35,6019	0,0356
Setor 16	CORRENTE	RUA CLAUDIO REINALDO BARRETO	0084	3	0084-3	REVESTIMENTO ASFALTICO	16/12/2025	41,9927	0,0420
Setor 14	VARZEA	RUA CLAUDIO REINALDO BARRETO	0084	4	0084-4	REVESTIMENTO ASFALTICO	16/12/2025	144,7970	0,1448
Setor 16	CORRENTE	RUA CLAUDIO REINALDO BARRETO	0084	5	0084-5	REVESTIMENTO ASFALTICO	16/12/2025	106,3600	0,1064
Setor 14	VARZEA	RUA CLAUDIO REINALDO BARRETO	0084	6	0084-6	REVESTIMENTO ASFALTICO	16/12/2025	260,4530	0,2605
Setor 16	CORRENTE	RUA CLAUDIO REINALDO BARRETO	0084	7	0084-7	REVESTIMENTO ASFALTICO	16/12/2025	44,0504	0,0441
Setor 15	TANCREDO NEVES	RUA CLAUDIO REINALDO BARRETO	0084	8	0084-8	REVESTIMENTO ASFALTICO	16/12/2025	56,0317	0,0560
Setor 15	TANCREDO NEVES	RUA CLAUDIO REINALDO BARRETO	0084	9	0084-9	REVESTIMENTO ASFALTICO	16/12/2025	121,7790	0,1218
Setor 15	TANCREDO NEVES	RUA CLAUDIO REINALDO BARRETO	0084	10	0084-10	REVESTIMENTO ASFALTICO	16/12/2025	57,7627	0,0578
Setor 15	TANCREDO NEVES	RUA CLAUDIO REINALDO BARRETO	0084	11	0084-11	REVESTIMENTO ASFALTICO	16/12/2025	48,0274	0,0480
Setor 15	TANCREDO NEVES	RUA CLAUDIO REINALDO BARRETO	0084	12	0084-12	REVESTIMENTO ASFALTICO	16/12/2025	93,5461	0,0936
Setor 15	TANCREDO NEVES	RUA CLAUDIO REINALDO BARRETO	0084	13	0084-13	PAVIMENTADA	16/12/2025	47,8389	0,0478
Setor 15	TANCREDO NEVES	RUA CLAUDIO REINALDO BARRETO	0084	14	0084-14	PAVIMENTADA	16/12/2025	46,2764	0,0463
Setor 15	TANCREDO NEVES	RUA CLAUDIO REINALDO BARRETO	0084	15	0084-15	PAVIMENTADA	16/12/2025	47,8657	0,0479
Setor 15	TANCREDO NEVES	RUA CLAUDIO REINALDO BARRETO	0084	16	0084-16	NAO PAVIMENTADA	16/12/2025	49,3793	0,0494
Setor 15	TANCREDO NEVES	RUA CLAUDIO REINALDO BARRETO	0084	17	0084-17	PAVIMENTADA	16/12/2025	47,9170	0,0479
Setor 15	TANCREDO NEVES	RUA CLAUDIO REINALDO BARRETO	0084	18	0084-18	PAVIMENTADA	16/12/2025	49,8134	0,0498
Setor 15	TANCREDO NEVES	RUA CLAUDIO REINALDO BARRETO	0084	19	0084-19	PAVIMENTADA	16/12/2025	45,4821	0,0455
Setor 15	TANCREDO NEVES	RUA CLAUDIO REINALDO BARRETO	0084	20	0084-20	REVESTIMENTO ASFALTICO	16/12/2025	47,0079	0,0470
Setor 15	TANCREDO NEVES	RUA CLAUDIO REINALDO BARRETO	0084	21	0084-21	REVESTIMENTO ASFALTICO	16/12/2025	46,1364	0,0461
Setor 15	TANCREDO NEVES	RUA CLAUDIO REINALDO BARRETO	0084	22	0084-22	REVESTIMENTO ASFALTICO	16/12/2025	47,5755	0,0476
Setor 15	TANCREDO NEVES	RUA CLAUDIO REINALDO BARRETO	0084	23	0084-23	REVESTIMENTO ASFALTICO	16/12/2025	66,6714	0,0667
Setor 16	JARDIM PLANALTO	RUA PROJETADA	0085	1	0085-1	NAO PAVIMENTADA	16/12/2025	251,9210	0,2519
Setor 16	JARDIM PLANALTO II	RUA PROJETADA	0085	2	0085-2	NAO PAVIMENTADA	16/12/2025	144,1650	0,1442
Setor 16	JARDIM PLANALTO II	RUA PROJETADA	0085	3	0085-3	NAO PAVIMENTADA	16/12/2025	124,4770	0,1245
Setor 16	JARDIM PLANALTO II	RUA PROJETADA	0085	4	0085-4	NAO PAVIMENTADA	16/12/2025	165,6840	0,1657
Setor 16	JARDIM PLANALTO	RUA PROJETADA	0086	1	0086-1	NAO PAVIMENTADA	16/12/2025	254,6060	0,2546
Setor 16	JARDIM PLANALTO II	RUA PROJETADA	0086	2	0086-2	NAO PAVIMENTADA	16/12/2025	144,9980	0,1447
Setor 16	JARDIM PLANALTO II	RUA PROJETADA	0086	3	0086-3	NAO PAVIMENTADA	16/12/2025	156,0910	0,1561
Setor 16	JARDIM PLANALTO II	RUA PROJETADA	0086	4	0086-4	NAO PAVIMENTADA	16/12/2025	103,7290	0,1037
Setor 16	PADRE PEDRO SERRAO	RUA JOSE FERREIRA DA SILVA	0087	1	0087-1	NAO PAVIMENTADA	16/12/2025	172,5770	0,1726
Setor 16	PADRE PEDRO SERRAO	RUA JOSE FERREIRA DA SILVA	0087	2	0087-2	NAO PAVIMENTADA	16/12/2025	54,6880	0,0547
Setor 16	PADRE PEDRO SERRAO	RUA JOSE FERREIRA DA SILVA	0087	3	0087-3	NAO PAVIMENTADA	16/12/2025	57,2974	0,0573
Setor 16	PADRE PEDRO SERRAO	RUA JOSE FERREIRA DA SILVA	0087	4	0087-4	NAO PAVIMENTADA	16/12/2025	55,3896	0,0554
Setor 16	PADRE PEDRO SERRAO	RUA JOSE FERREIRA DA SILVA	0087	5	0087-5	NAO PAVIMENTADA	16/12/2025	59,3246	0,0593
Setor 16	PADRE PEDRO SERRAO	RUA JOSE FERREIRA DA SILVA	0087	6	0087-6	NAO PAVIMENTADA	16/12/2025	62,4634	0,0625
Setor 16	PADRE PEDRO SERRAO	RUA JOSE FERREIRA DA SILVA	0087	7	0087-7	NAO PAVIMENTADA	16/12/2025	132,5550	0,1326
Setor 16	PADRE PEDRO SERRAO	RUA MANOEL TEODOSIO NETO	0088	1	0088-1	NAO PAVIMENTADA	16/12/2025	96,3639	0,0964
Setor 16	PADRE PEDRO SERRAO	RUA MANOEL TEODOSIO NETO	0088	2	0088-2	PAVIMENTADA	16/12/2025	55,3066	0,0553
Setor 16	PADRE PEDRO SERRAO	RUA MANOEL TEODOSIO NETO	0088	3	0088-3	PAVIMENTADA	16/12/2025	57,6872	0,0577
Setor 16	PADRE PEDRO SERRAO	RUA MANOEL TEODOSIO NETO	0088	4	0088-4	PAVIMENTADA	16/12/2025	56,4328	0,0564
Setor 16	PADRE PEDRO SERRAO	RUA MANOEL TEODOSIO NETO	0088	5	0088-5	NAO PAVIMENTADA	16/12/2025	57,0746	0,0571
Setor 16	PADRE PEDRO SERRAO	RUA MANOEL TEODOSIO NETO	0088	6	0088-6	NAO PAVIMENTADA	16/12/2025	63,5420	0,0635
Setor 16	PADRE PEDRO SERRAO	RUA MANOEL TEODOSIO NETO	0088	7	0088-7	NAO PAVIMENTADA	16/12/2025	58,7610	0,0588
Setor 16	PADRE PEDRO SERRAO	RUA MANOEL TEODOSIO NETO	0088	8	0088-8	NAO PAVIMENTADA	16/12/2025	59,5825	0,0596

Setor 16	PADRE PEDRO SERRAO	RUA MANOEL TEODOSIO NETO	0088	9	0088-9	NAO PAVIMENTADA	16/12/2025	130,6570	0,1307
Setor 16	PADRE PEDRO SERRAO	RUA MANOEL TEODOSIO NETO	0088	10	0088-10	NAO PAVIMENTADA	16/12/2025	80,3958	0,0804
Setor 16	PADRE PEDRO SERRAO	RUA ANTONIO CICERO DE SA	0089	1	0089-1	PAVIMENTADA	16/12/2025	118,9700	0,1190
Setor 16	PADRE PEDRO SERRAO	RUA ANTONIO CICERO DE SA	0089	2	0089-2	PAVIMENTADA	16/12/2025	64,4385	0,0644
Setor 16	PADRE PEDRO SERRAO	RUA LUIZ REINALDO DE ARAUJO	0090	1	0090-1	PAVIMENTADA	16/12/2025	27,3602	0,0274
Setor 16	PADRE PEDRO SERRAO	RUA LUIZ REINALDO DE ARAUJO	0090	2	0090-2	PAVIMENTADA	16/12/2025	70,7144	0,0707
Setor 16	PADRE PEDRO SERRAO	RUA LUIZ REINALDO DE ARAUJO	0090	3	0090-3	PAVIMENTADA	16/12/2025	82,1776	0,0822
Setor 16	PADRE PEDRO SERRAO	RUA LUIZ REINALDO DE ARAUJO	0090	4	0090-4	PAVIMENTADA	16/12/2025	121,4440	0,1214
Setor 16	PADRE PEDRO SERRAO	RUA LUIZ REINALDO DE ARAUJO	0090	5	0090-5	PAVIMENTADA	16/12/2025	63,9794	0,0640
Setor 16	PADRE PEDRO SERRAO	RUA LUIZ REINALDO DE ARAUJO	0090	6	0090-6	PAVIMENTADA	16/12/2025	80,6221	0,0806
Setor 16	PADRE PEDRO SERRAO	RUA MARCIEL PEDRO DA SILVA	0091	1	0091-1	NAO PAVIMENTADA	16/12/2025	58,7229	0,0587
Setor 16	PADRE PEDRO SERRAO	RUA MARCIEL PEDRO DA SILVA	0091	2	0091-2	PAVIMENTADA	16/12/2025	116,9980	0,1170
Setor 16	PADRE PEDRO SERRAO	RUA MARCIEL PEDRO DA SILVA	0091	3	0091-3	NAO PAVIMENTADA	16/12/2025	64,6725	0,0647
Setor 16	PADRE PEDRO SERRAO	RUA ALDO DE QUEIROZ PORTO	0092	1	0092-1	PAVIMENTADA	16/12/2025	56,8520	0,0567
Setor 16	PADRE PEDRO SERRAO	RUA ALDO DE QUEIROZ PORTO	0092	2	0092-2	PAVIMENTADA	16/12/2025	56,7491	0,0567
Setor 16	PADRE PEDRO SERRAO	RUA ALDO DE QUEIROZ PORTO	0092	3	0092-3	PAVIMENTADA	16/12/2025	55,9727	0,0560
Setor 16	PADRE PEDRO SERRAO	RUA ALDO DE QUEIROZ PORTO	0092	4	0092-4	PAVIMENTADA	16/12/2025	56,2702	0,0563
Setor 16	PADRE PEDRO SERRAO	RUA ALDO DE QUEIROZ PORTO	0092	5	0092-5	PAVIMENTADA	16/12/2025	64,9128	0,0649
Setor 16	PADRE PEDRO SERRAO	RUA ALDO DE QUEIROZ PORTO	0092	6	0092-6	NAO PAVIMENTADA	16/12/2025	58,4964	0,0585
Setor 16	PADRE PEDRO SERRAO	RUA MANOEL ANTONIO DE SOUSA	0093	1	0093-1	PAVIMENTADA	16/12/2025	66,5908	0,0666
Setor 16	PADRE PEDRO SERRAO	RUA MANOEL ANTONIO DE SOUSA	0093	2	0093-2	PAVIMENTADA	16/12/2025	59,3289	0,0593
Setor 16	PADRE PEDRO SERRAO	RUA MANOEL ANTONIO DE SOUSA	0093	3	0093-3	PAVIMENTADA	16/12/2025	57,7911	0,0578
Setor 16	PADRE PEDRO SERRAO	RUA ANTONIO RAIMUNDO DE SOUSA	0094	1	0094-1	PAVIMENTADA	16/12/2025	99,5043	0,0995
Setor 16	PADRE PEDRO SERRAO	RUA ANTONIO RAIMUNDO DE SOUSA	0094	2	0094-2	PAVIMENTADA	16/12/2025	50,1090	0,0501
Setor 16	PADRE PEDRO SERRAO	RUA SANTINA CRISTINA DE ALENCAR	0095	1	0095-1	PAVIMENTADA	16/12/2025	22,3894	0,0224
Setor 16	PADRE PEDRO SERRAO	RUA SANTINA CRISTINA DE ALENCAR	0095	2	0095-2	PAVIMENTADA	16/12/2025	77,0116	0,0770
Setor 16	PADRE PEDRO SERRAO	RUA JOANA ANA DA SILVA	0096	1	0096-1	PAVIMENTADA	16/12/2025	74,6245	0,0746
Setor 16	PADRE PEDRO SERRAO	RUA ANACLETO ROCHA FILHO	0097	1	0097-1	PAVIMENTADA	16/12/2025	222,7030	0,2227
Setor 16	PADRE PEDRO SERRAO	RUA ANACLETO ROCHA FILHO	0097	2	0097-2	PAVIMENTADA	16/12/2025	118,1270	0,1181
Setor 16	PADRE PEDRO SERRAO	RUA ANACLETO ROCHA FILHO	0097	3	0097-3	NAO PAVIMENTADA	16/12/2025	64,8312	0,0648
Setor 16	PADRE PEDRO SERRAO	RUA LUIZ FORTE	0098	1	0098-1	NAO PAVIMENTADA	16/12/2025	96,1834	0,0962
Setor 16	PADRE PEDRO SERRAO	RUA LUIZ FORTE	0098	2	0098-2	NAO PAVIMENTADA	16/12/2025	117,5130	0,1175
Setor 16	PADRE PEDRO SERRAO	RUA LUIZ FORTE	0098	3	0098-3	NAO PAVIMENTADA	16/12/2025	64,9560	0,0650
Setor 16	PADRE PEDRO SERRAO	RUA ELIAS CUST	0099	1	0099-1	NAO PAVIMENTADA	16/12/2025	93,8407	0,0938
Setor 16	PADRE PEDRO SERRAO	RUA ELIAS CUST	0099	2	0099-2	NAO PAVIMENTADA	16/12/2025	118,7600	0,1188
Setor 16	PADRE PEDRO SERRAO	RUA ELIAS CUST	0099	3	0099-3	NAO PAVIMENTADA	16/12/2025	62,8290	0,0628
Setor 16	PADRE PEDRO SERRAO	RUA FRANCISCO FERNANDES FERREIRA	0100	1	0100-1	NAO PAVIMENTADA	16/12/2025	71,5374	0,0715
Setor 16	PADRE PEDRO SERRAO	RUA FRANCISCO FERNANDES FERREIRA	0100	2	0100-2	NAO PAVIMENTADA	16/12/2025	18,5533	0,0186
Setor 16	PADRE PEDRO SERRAO	RUA FRANCISCO FERNANDES FERREIRA	0100	3	0100-3	NAO PAVIMENTADA	16/12/2025	117,9510	0,1180
Setor 16	PADRE PEDRO SERRAO	RUA ANA LIA FERNANDES BEZERRA	0101	1	0101-1	NAO PAVIMENTADA	16/12/2025	66,1647	0,0662
Setor 16	PADRE PEDRO SERRAO	RUA ANA LIA FERNANDES BEZERRA	0101	2	0101-2	NAO PAVIMENTADA	16/12/2025	59,9815	0,0600
Setor 16	PADRE PEDRO SERRAO	RUA ANA LIA FERNANDES BEZERRA	0101	3	0101-3	NAO PAVIMENTADA	16/12/2025	36,0194	0,0360
Setor 16	PADRE PEDRO SERRAO	RUA ANA LIA FERNANDES BEZERRA	0101	4	0101-4	NAO PAVIMENTADA	16/12/2025	63,5387	0,0635
Setor 16	PADRE PEDRO SERRAO	RUA ANA LIA FERNANDES BEZERRA	0101	5	0101-5	PAVIMENTADA	16/12/2025	94,1053	0,0941
Setor 16	PADRE PEDRO SERRAO	RUA ANTONIO HENRIQUE DE BRITO	0102	1	0102-1	PAVIMENTADA	16/12/2025	60,0640	0,0601
Setor 16	PADRE PEDRO SERRAO	RUA ANTONIO HENRIQUE DE BRITO	0102	2	0102-2	PAVIMENTADA	16/12/2025	62,7247	0,0627
Setor 16	PADRE PEDRO SERRAO	RUA ANTONIO HENRIQUE DE BRITO	0102	3	0102-3	PAVIMENTADA	16/12/2025	161,2880	0,1613
Setor 16	PADRE PEDRO SERRAO	RUA PEDRO GONCALVES DE MELO	0103	1	0103-1	NAO PAVIMENTADA	16/12/2025	52,8591	0,0529
Setor 16	PADRE PEDRO SERRAO	RUA PEDRO GONCALVES DE MELO	0103	2	0103-2	NAO PAVIMENTADA	16/12/2025	57,4827	0,0575
Setor 16	PADRE PEDRO SERRAO	RUA PEDRO GONCALVES DE MELO	0103	3	0103-3	NAO PAVIMENTADA	16/12/2025	61,9703	0,0620
Setor 16	PADRE PEDRO SERRAO	RUA PEDRO GONCALVES DE MELO	0103	4	0103-4	NAO PAVIMENTADA	16/12/2025	24,3594	0,0244
Setor 16	PADRE PEDRO SERRAO	RUA PEDRO GONCALVES DE MELO	0103	5	0103-5	NAO PAVIMENTADA	16/12/2025	48,0632	0,0481
Setor 16	PADRE PEDRO SERRAO	RUA PEDRO GONCALVES DE MELO	0103	6	0103-6	NAO PAVIMENTADA	16/12/2025	22,8990	0,0227
Setor 16	PADRE PEDRO SERRAO	RUA PEDRO GONCALVES DE MELO	0103	7	0103-7	NAO PAVIMENTADA	16/12/2025	72,8246	0,0726
Setor 16	PADRE PEDRO SERRAO	RUA PEDRO GONCALVES DE MELO	0103	8	0103-8	NAO PAVIMENTADA	16/12/2025	75,5368	0,0755
Setor 16	PADRE PEDRO SERRAO	RUA PROJETA DA	0104	1	0104-1	NAO PAVIMENTADA	16/12/2025	126,8930	0,1269
Setor 16	PADRE PEDRO SERRAO	RUA PROJETA DA	0104	2	0104-2	NAO PAVIMENTADA	16/12/2025	80,0683	0,0801
Setor 16	PADRE PEDRO SERRAO	RUA PROJETA DA 01	0105	1	0105-1	NAO PAVIMENTADA	16/12/2025	126,6330	0,1266
Setor 16	PADRE PEDRO SERRAO	RUA PROJETA DA 01	0105	2	0105-2	NAO PAVIMENTADA	16/12/2025	79,3974	0,0794
Setor 16	PADRE PEDRO SERRAO	RUA ALZIRA PEREIRA DE MELO	0106	1	0106-1	NAO PAVIMENTADA	16/12/2025	149,6070	0,1496
Setor 16	JARDIM PLANALTO	RUA ALZIRA PEREIRA DE MELO	0106	2	0106-2	NAO PAVIMENTADA	16/12/2025	80,8878	0,0809
Setor 16	JARDIM PLANALTO	RUA ALZIRA PEREIRA DE MELO	0106	3	0106-3	NAO PAVIMENTADA	16/12/2025	78,4309	0,0784
Setor 16	PADRE PEDRO SERRAO	RUA JOAO EVANGELISTA DE SOUSA	0107	1	0107-1	NAO PAVIMENTADA	16/12/2025	149,1480	0,1491
Setor 16	JARDIM PLANALTO	RUA JOAO EVANGELISTA DE SOUSA	0107	2	0107-2	NAO PAVIMENTADA	16/12/2025	154,5370	0,1545
Setor 16	PADRE PEDRO SERRAO	RUA FRANCISCO GIL MAIA	0108	1	0108-1	NAO PAVIMENTADA	16/12/2025	73,9165	0,0739
Setor 16	JARDIM PLANALTO	RUA FRANCISCO GIL MAIA	0108	2	0108-2	NAO PAVIMENTADA	16/12/2025	74,3076	0,0743
Setor 16	JARDIM PLANALTO	RUA FRANCISCO GIL MAIA	0108	3	0108-3	NAO PAVIMENTADA	16/12/2025	71,8171	0,0718
Setor 16	JARDIM PLANALTO	RUA FRANCISCO GIL MAIA	0108	4	0108-4	NAO PAVIMENTADA	16/12/2025	77,7832	0,0778
Setor 16	PADRE PEDRO SERRAO	RUA ANTONIO EVANGELISTA DE SOUSA	0109	1	0109-1	NAO PAVIMENTADA	16/12/2025	75,3842	0,0754
Setor 16	JARDIM PLANALTO	RUA ANTONIO EVANGELISTA DE SOUSA	0109	2	0109-2	NAO PAVIMENTADA	16/12/2025	75,2517	0,0753
Setor 16	JARDIM PLANALTO	RUA ANTONIO EVANGELISTA DE SOUSA	0109	3	0109-3	NAO PAVIMENTADA	16/12/2025	72,1804	0,0722
Setor 16	JARDIM PLANALTO	RUA ANTONIO EVANGELISTA DE SOUSA	0109	4	0109-4	NAO PAVIMENTADA	16/12/2025	66,0785	0,0661
Setor 16	JARDIM PLANALTO	RUA FREI SEVERINO JOSE DE TORRES NETO	0110	1	0110-1	NAO PAVIMENTADA	16/12/2025	53,4388	0,0534
Setor 16	JARDIM PLANALTO	RUA FREI SEVERINO JOSE DE TORRES NETO	0110	2	0110-2	NAO PAVIMENTADA	16/12/2025	71,9375	0,0719
Setor 16	JARDIM PLANALTO	RUA FREI SEVERINO JOSE DE TORRES NETO	0110	3	0110-3	NAO PAVIMENTADA	16/12/2025	73,9987	0,0740
Setor 16	JARDIM PLANALTO	RUA FREI SEVERINO JOSE DE TORRES NETO	0110	4	0110-4	NAO PAVIMENTADA	16/12/2025	69,8516	0,0699
Setor 16	JARDIM PLANALTO	RUA PROJETA DA	0111	1	0111-1	NAO PAVIMENTADA	16/12/2025	73,3200	0,0733
Setor 16	JARDIM PLANALTO	RUA PROJETA DA	0111	2	0111-2	NAO PAVIMENTADA	16/12/2025	258,1020	0,2581
Setor 16	JARDIM PLANALTO II	RUA PROJETA DA	0111	3	0111-3	NAO PAVIMENTADA	16/12/2025	144,2250	0,1442
Setor 16	JARDIM PLANALTO II	RUA PROJETA DA	0111	4	0111-4	NAO PAVIMENTADA	16/12/2025	191,1700	0,1912
Setor 16	JARDIM PLANALTO II	RUA PROJETA DA	0111	5	0111-5	NAO PAVIMENTADA	16/12/2025	54,0129	0,0540
Setor 16	JARDIM PLANALTO	RUA CARLOS ALBERTO DA SILVA SOUSA??	0112	1	0112-1	PAVIMENTADA	16/12/2025	142,8500	0,1429
Setor 16	JARDIM PLANALTO	RUA CARLOS ALBERTO DA SILVA SOUSA??	0112	2	0112-2	PAVIMENTADA	16/12/2025	30,8210	0,0306
Setor 16	JARDIM PLANALTO	RUA CARLOS ALBERTO DA SILVA SOUSA??	0112	3	0112-3	PAVIMENTADA	16/12/2025	57,4250	0,0574
Setor 16	JARDIM PLANALTO	RUA CARLOS ALBERTO DA SILVA SOUSA??	0112	4	0112-4	PAVIMENTADA	16/12/2025	57,3482	0,0573
Setor 16	JARDIM PLANALTO	RUA CARLOS ALBERTO DA SILVA SOUSA??	0112	5	0112-5	PAVIMENTADA	16/12/2025	57,1924	0,0572
Setor 16	JARDIM PLANALTO	RUA CARLOS ALBERTO DA SILVA SOUSA??	0112	6	0112-6	PAVIMENTADA	16/12/2025	86,9715	0,0870
Setor 16	JARDIM PLANALTO	RUA CARLOS ALBERTO DA SILVA SOUSA??	0112	7	0112-7	PAVIMENTADA	16/12/2025	26,9681	0,0270
Setor 16	JARDIM PLANALTO	RUA CARLOS ALBERTO DA SILVA SOUSA??	0112	8	0112-8	PAVIMENTADA	16/12/2025	46,3009	0,0463
Setor 16	JARDIM PLANALTO	RUA CARLOS ALBERTO DA SILVA SOUSA??	0112	9	0112-9	PAVIMENTADA	16/12/2025	3,4575	0,0035
Setor 16	JARDIM PLANALTO	RUA CARLOS ALBERTO DA SILVA SOUSA??	0112	10	0112-10	NAO PAVIMENTADA	16/12/2025	59,7974	0,0598
Setor 16	JARDIM PLANALTO	RUA CARLOS ALBERTO DA SILVA SOUSA??	0112	11	0112-11	NAO PAVIMENTADA	16/12/2025	62,6789	0,0627
Setor 16	JARDIM PLANALTO	RUA PROJETA DA	0113	1	0113-1	NAO PAVIMENTADA	16/12/2025	62,9340	0,0629

Setor 16	JARDIM PLANALTO	RUA ANTONIO RAIMUNDO SANTANA DO BOM FIM	0114	1	0114-1	NAO PAVIMENTADA	16/12/2025	94,8796	0,0949
Setor 16	JARDIM PLANALTO	RUA ANTONIO RAIMUNDO SANTANA DO BOM FIM	0114	2	0114-2	NAO PAVIMENTADA	16/12/2025	143,7400	0,1437
Setor 16	JARDIM PLANALTO	RUA ANTONIO RAIMUNDO SANTANA DO BOM FIM	0114	3	0114-3	NAO PAVIMENTADA	16/12/2025	71,8819	0,0719
Setor 16	JARDIM PLANALTO	RUA ANTONIO RAIMUNDO SANTANA DO BOM FIM	0114	4	0114-4	NAO PAVIMENTADA	16/12/2025	71,8321	0,0718
Setor 16	JARDIM PLANALTO	RUA ANTONIO RAIMUNDO SANTANA DO BOM FIM	0114	5	0114-5	NAO PAVIMENTADA	16/12/2025	111,1710	0,1112
Setor 16	JARDIM PLANALTO	RUA SILVANIRA ALVES ANDRADE ROCHA	0115	1	0115-1	NAO PAVIMENTADA	16/12/2025	54,5101	0,0545
Setor 16	JARDIM PLANALTO	RUA SILVANIRA ALVES ANDRADE ROCHA	0115	2	0115-2	NAO PAVIMENTADA	16/12/2025	143,2980	0,1433
Setor 14	SAO FRANCISCO	RUA GENARO ALVES DA ROCHA	0116	1	0116-1	NAO PAVIMENTADA	16/12/2025	65,4268	0,0654
Setor 14	JOAO PINHEIRO DANTAS	RUA GENARO ALVES DA ROCHA	0116	2	0116-2	NAO PAVIMENTADA	16/12/2025	52,0819	0,0521
Setor 14	JOAO PINHEIRO DANTAS	RUA GENARO ALVES DA ROCHA	0116	3	0116-3	NAO PAVIMENTADA	16/12/2025	50,8053	0,0506
Setor 14	JOAO PINHEIRO DANTAS	RUA GENARO ALVES DA ROCHA	0116	4	0116-4	NAO PAVIMENTADA	16/12/2025	53,5305	0,0535
Setor 14	JOAO PINHEIRO DANTAS	RUA GENARO ALVES DA ROCHA	0116	5	0116-5	PAVIMENTADA	16/12/2025	75,4059	0,0754
Setor 14	JOAO PINHEIRO DANTAS	RUA GENARO ALVES DA ROCHA	0116	6	0116-6	PAVIMENTADA	16/12/2025	54,1215	0,0541
Setor 14	FABIO MARIZ	RUA GENARO ALVES DA ROCHA	0116	7	0116-7	NAO PAVIMENTADA	16/12/2025	64,1898	0,0642
Setor 14	FABIO MARIZ	RUA GENARO ALVES DA ROCHA	0116	8	0116-8	NAO PAVIMENTADA	16/12/2025	43,2317	0,0432
Setor 14	FABIO MARIZ	RUA GENARO ALVES DA ROCHA	0116	9	0116-9	NAO PAVIMENTADA	16/12/2025	58,5683	0,0586
Setor 14	SAO FRANCISCO	RUA SANTA CLARA	0117	1	0117-1	PAVIMENTADA	16/12/2025	175,6810	0,1757
Setor 14	SAO FRANCISCO	RUA SANTA CLARA	0117	2	0117-2	PAVIMENTADA	16/12/2025	184,6860	0,1847
Setor 14	SAO FRANCISCO	RUA SANTA CLARA	0117	3	0117-3	NAO PAVIMENTADA	16/12/2025	44,0623	0,0441
Setor 14	JOAO PINHEIRO DANTAS	RUA FRANCISCO GOMES SOBRINHO	0118	1	0118-1	NAO PAVIMENTADA	16/12/2025	78,0246	0,0780
Setor 13	ENOQUE ALVES	RUA DIONISIO HENRIQUES DE FREITAS	0119	1	0119-1	NAO PAVIMENTADA	16/12/2025	40,0551	0,0401
Setor 13	ENOQUE ALVES	RUA DIONISIO HENRIQUES DE FREITAS	0119	2	0119-2	PAVIMENTADA	16/12/2025	81,4560	0,0815
Setor 14	JOAO PINHEIRO DANTAS	RUA DIONISIO HENRIQUES DE FREITAS	0119	3	0119-3	NAO PAVIMENTADA	16/12/2025	49,9291	0,0499
Setor 14	JOAO PINHEIRO DANTAS	RUA DIONISIO HENRIQUES DE FREITAS	0119	4	0119-4	PAVIMENTADA	16/12/2025	52,0061	0,0520
Setor 14	JOAO PINHEIRO DANTAS	RUA DIONISIO HENRIQUES DE FREITAS	0119	5	0119-5	NAO PAVIMENTADA	16/12/2025	52,1857	0,0522
Setor 14	JOAO PINHEIRO DANTAS	RUA DIONISIO HENRIQUES DE FREITAS	0119	6	0119-6	PAVIMENTADA	16/12/2025	52,0724	0,0521
Setor 14	JOAO PINHEIRO DANTAS	RUA DIONISIO HENRIQUES DE FREITAS	0119	7	0119-7	NAO PAVIMENTADA	16/12/2025	51,8697	0,0519
Setor 14	JOAO PINHEIRO DANTAS	RUA DIONISIO HENRIQUES DE FREITAS	0119	8	0119-8	PAVIMENTADA	16/12/2025	53,6204	0,0536
Setor 14	JOAO PINHEIRO DANTAS	RUA DIONISIO HENRIQUES DE FREITAS	0119	9	0119-9	NAO PAVIMENTADA	16/12/2025	53,6578	0,0537
Setor 14	JOAO PINHEIRO DANTAS	RUA DIONISIO HENRIQUES DE FREITAS	0119	10	0119-10	PAVIMENTADA	16/12/2025	95,3660	0,0954
Setor 14	JOAO PINHEIRO DANTAS	RUA DIONISIO HENRIQUES DE FREITAS	0119	11	0119-11	NAO PAVIMENTADA	16/12/2025	94,2385	0,0942
Setor 14	JOAO PINHEIRO DANTAS	RUA DIONISIO HENRIQUES DE FREITAS	0119	12	0119-12	PAVIMENTADA	16/12/2025	61,5971	0,0616
Setor 14	JOAO PINHEIRO DANTAS	RUA DIONISIO HENRIQUES DE FREITAS	0119	13	0119-13	PAVIMENTADA	16/12/2025	63,4395	0,0634
Setor 14	SAO FRANCISCO	RUA JOSE BERNADINO DE SOUSA	0120	1	0120-1	PAVIMENTADA	16/12/2025	167,3920	0,1674
Setor 14	SAO FRANCISCO	RUA JOSE BERNADINO DE SOUSA	0120	2	0120-2	PAVIMENTADA	16/12/2025	46,4631	0,0465
Setor 14	SAO FRANCISCO	RUA JOSE BERNADINO DE SOUSA	0120	3	0120-3	NAO PAVIMENTADA	16/12/2025	168,4820	0,1685
Setor 14	SAO FRANCISCO	RUA FRANCISCO BENICIO	0121	1	0121-1	NAO PAVIMENTADA	16/12/2025	35,4556	0,0355
Setor 14	SAO FRANCISCO	RUA FRANCISCO BENICIO	0121	2	0121-2	NAO PAVIMENTADA	16/12/2025	163,2890	0,1633
Setor 14	SAO FRANCISCO	RUA MARIA DO SOCORRO DA SILVA VIANA	0122	1	0122-1	NAO PAVIMENTADA	16/12/2025	152,8390	0,1528
Setor 12	TABAJARA	RUA EZEQUIEL JONAS NETO	0123	1	0123-1	NAO PAVIMENTADA	16/12/2025	117,1020	0,1171
Setor 12	TABAJARA	RUA EZEQUIEL JONAS NETO	0123	2	0123-2	PAVIMENTADA	16/12/2025	44,7130	0,0447
Setor 14	LUZIA MAIA	RUA EZEQUIEL JONAS NETO	0123	3	0123-3	NAO PAVIMENTADA	16/12/2025	69,0871	0,0691
Setor 14	LUZIA MAIA	RUA EZEQUIEL JONAS NETO	0123	4	0123-4	NAO PAVIMENTADA	16/12/2025	113,1120	0,1131
Setor 11	CENTRO	RUA PEDRO AMERICO	0124	1	0124-1	PAVIMENTADA	16/12/2025	47,9562	0,0480
Setor 11	CENTRO	RUA PEDRO AMERICO	0124	2	0124-2	PAVIMENTADA	16/12/2025	101,8600	0,1019
Setor 11	CENTRO	RUA PEDRO AMERICO	0124	3	0124-3	NAO PAVIMENTADA	16/12/2025	56,2806	0,0563
Setor 11	CENTRO	TRV RUFINO LIMEIRA	0125	1	0125-1	PAVIMENTADA	16/12/2025	102,6940	0,1027
Setor 11	CENTRO	TRV HERC LIO MAIA	0126	1	0126-1	REVESTIMENTO ASFALTICO	16/12/2025	7,5746	0,0076
Setor 11	CENTRO	TRV HERC LIO MAIA	0126	2	0126-2	PAVIMENTADA	16/12/2025	62,6335	0,0626
Setor 11	CENTRO	TRV HERC LIO MAIA	0126	3	0126-3	PAVIMENTADA	16/12/2025	91,0562	0,0911
Setor 11	CENTRO	RUA JOAO AGRIPINO	0127	1	0127-1	PAVIMENTADA	16/12/2025	38,2905	0,0383
Setor 11	CENTRO	RUA JOAO AGRIPINO	0127	2	0127-2	PAVIMENTADA	16/12/2025	61,6724	0,0617
Setor 11	CENTRO	RUA JOAO AGRIPINO	0127	3	0127-3	PAVIMENTADA	16/12/2025	9,3390	0,0093
Setor 11	CENTRO	RUA JOAO AGRIPINO	0127	4	0127-4	NAO PAVIMENTADA	16/12/2025	60,7708	0,0608
Setor 11	CENTRO	RUA CHATEAUBRIAND BARRETO	0128	1	0128-1	REVESTIMENTO ASFALTICO	16/12/2025	39,2354	0,0392
Setor 11	CENTRO	RUA CHATEAUBRIAND BARRETO	0128	2	0128-2	REVESTIMENTO ASFALTICO	16/12/2025	13,6054	0,0136
Setor 11	CENTRO	RUA CHATEAUBRIAND BARRETO	0128	3	0128-3	REVESTIMENTO ASFALTICO	16/12/2025	55,2954	0,0553
Setor 11	CENTRO	RUA MONS CONSTANTINO	0129	1	0129-1	PAVIMENTADA	16/12/2025	161,9430	0,1619
Setor 11	CENTRO	RUA MONS CONSTANTINO	0129	2	0129-2	REVESTIMENTO ASFALTICO	16/12/2025	85,7126	0,0857
Setor 11	CENTRO	RUA MONS CONSTANTINO	0129	3	0129-3	REVESTIMENTO ASFALTICO	16/12/2025	53,3350	0,0533
Setor 11	CENTRO	RUA MONS CONSTANTINO	0129	4	0129-4	REVESTIMENTO ASFALTICO	16/12/2025	6,8047	0,0068
Setor 11	CENTRO	RUA MONS CONSTANTINO	0129	5	0129-5	REVESTIMENTO ASFALTICO	16/12/2025	57,9919	0,0580
Setor 11	CENTRO	PRACA JERONIMO ROSADO	0130	1	0130-1	REVESTIMENTO ASFALTICO	16/12/2025	82,6612	0,0827
Setor 11	CENTRO	RUA JOAO CARDOSO	0131	1	0131-1	PAVIMENTADA	16/12/2025	58,4286	0,0584
Setor 11	CENTRO	RUA CEL FRANCISCO MAIA	0132	1	0132-1	REVESTIMENTO ASFALTICO	16/12/2025	72,0704	0,0721
Setor 11	CENTRO	RUA CEL FRANCISCO MAIA	0132	2	0132-2	REVESTIMENTO ASFALTICO	16/12/2025	84,0171	0,0840
Setor 11	CENTRO	TRV JOAO NUNES	0133	1	0133-1	PAVIMENTADA	16/12/2025	75,5113	0,0755
Setor 11	CENTRO	PRACA SA LEITAO	0134	1	0134-1	PAVIMENTADA	16/12/2025	77,2367	0,0772
Setor 11	CENTRO	TRV FRANCISCO GON ALO	0135	1	0135-1	PAVIMENTADA	16/12/2025	23,8507	0,0239
Setor 11	CENTRO	TRV FRANCISCO GON ALO	0135	2	0135-2	PAVIMENTADA	16/12/2025	48,2865	0,0483
Setor 11	CENTRO	RUA BENVENUTO GONCALVES	0136	1	0136-1	PAVIMENTADA	16/12/2025	73,5223	0,0735
Setor 11	CENTRO	RUA BENVENUTO GONCALVES	0136	2	0136-2	PAVIMENTADA	16/12/2025	23,4683	0,0235
Setor 11	CENTRO	RUA BENVENUTO GONCALVES	0136	3	0136-3	PAVIMENTADA	16/12/2025	52,6064	0,0526
Setor 11	CENTRO	RUA BENVENUTO GONCALVES	0136	4	0136-4	PAVIMENTADA	16/12/2025	10,0647	0,0101
Setor 11	CENTRO	RUA BENVENUTO GONCALVES	0136	5	0136-5	PAVIMENTADA	16/12/2025	63,6786	0,0637
Setor 11	CENTRO	RUA BENVENUTO GONCALVES	0136	6	0136-6	PAVIMENTADA	16/12/2025	120,0320	0,1200
Setor 11	CENTRO	PRACA JOSE DE SA	0137	1	0137-1	PAVIMENTADA	16/12/2025	58,1052	0,0581
Setor 11	CENTRO	PRACA JERONIMO ROSADO	0138	1	0138-1	REVESTIMENTO ASFALTICO	16/12/2025	102,8180	0,1028
Setor 11	CENTRO	PRACA JERONIMO ROSADO	0138	2	0138-2	REVESTIMENTO ASFALTICO	16/12/2025	24,4695	0,0245
Setor 11	CENTRO	PRACA SERGIO MAIA	0139	1	0139-1	REVESTIMENTO ASFALTICO	16/12/2025	135,5810	0,1356
Setor 11	CENTRO	RUA FRANCISCO ALVES MAIA	0140	1	0140-1	REVESTIMENTO ASFALTICO	16/12/2025	132,8990	0,1329
Setor 11	CENTRO	RUA FRANCISCO ALVES MAIA	0140	2	0140-2	REVESTIMENTO ASFALTICO	16/12/2025	180,9940	0,1810
Setor 11	CENTRO	RUA FRANCISCO ALVES MAIA	0140	3	0140-3	REVESTIMENTO ASFALTICO	16/12/2025	28,6138	0,0286
Setor 11	CENTRO	RUA JOAO AGRIPINO	0141	1	0141-1	PAVIMENTADA	16/12/2025	54,4675	0,0545
Setor 11	CENTRO	RUA JOAO AGRIPINO	0141	2	0141-2	PAVIMENTADA	16/12/2025	94,7488	0,0947
Setor 11	CENTRO	PRACA SERGIO MAIA	0142	1	0142-1	REVESTIMENTO ASFALTICO	16/12/2025	11,9872	0,0120
Setor 11	CENTRO	PRACA SERGIO MAIA	0142	2	0142-2	REVESTIMENTO ASFALTICO	16/12/2025	137,7330	0,1377
Setor 11	CENTRO	RUA FUNDADOR ROCHA	0143	1	0143-1	PAVIMENTADA	16/12/2025	229,5880	0,2296
Setor 11	CENTRO	RUA FUNDADOR ROCHA	0143	2	0143-2	REVESTIMENTO ASFALTICO	16/12/2025	23,8105	0,0238
Setor 11	CENTRO	RUA MANOEL ALVES MAIA	0144	1	0144-1	PAVIMENTADA	16/12/2025	226,6150	0,2266
Setor 11	CENTRO	RUA MANOEL ALVES MAIA	0144	2	0144-2	PAVIMENTADA	16/12/2025	59,4771	0,0595
Setor 11	CENTRO	RUA PRES JOAO PESSOA	0145	1	0145-1	PAVIMENTADA	16/12/2025	161,2770	0,1613
Setor 12	BATALHAO	RUA CANTIDIANO DE ANDRADE	0146	1	0146-1	PAVIMENTADA	16/12/2025	80,5136	0,0805

Setor 12	BATALHAO	RUA CANTIDIANO DE ANDRADE	0146	2	0146-2	PAVIMENTADA	16/12/2025	71,6298	0,0716
Setor 12	TABAJARA	RUA CANTIDIANO DE ANDRADE	0146	3	0146-3	PAVIMENTADA	16/12/2025	68,6219	0,0686
Setor 12	TABAJARA	RUA CANTIDIANO DE ANDRADE	0146	4	0146-4	PAVIMENTADA	16/12/2025	72,6124	0,0726
Setor 12	TABAJARA	RUA CANTIDIANO DE ANDRADE	0146	5	0146-5	PAVIMENTADA	16/12/2025	75,0626	0,0751
Setor 11	CENTRO	RUA CANTIDIANO DE ANDRADE	0146	6	0146-6	PAVIMENTADA	16/12/2025	89,6175	0,0886
Setor 11	CENTRO	RUA CANTIDIANO DE ANDRADE	0146	7	0146-7	PAVIMENTADA	16/12/2025	63,2167	0,0632
Setor 11	CENTRO	TRV CANTIDIANO DE ANDRADE	0147	1	0147-1	PAVIMENTADA	16/12/2025	43,8562	0,0439
Setor 12	DONA INACIA	RUA MARIA DANTAS FILHA	0148	1	0148-1	PAVIMENTADA	16/12/2025	37,6035	0,0376
Setor 12	DONA INACIA	RUA MARIA DANTAS FILHA	0148	2	0148-2	PAVIMENTADA	16/12/2025	32,9030	0,0329
Setor 12	CREUZA CORTEZ	RUA MARIA DANTAS FILHA	0148	3	0148-3	PAVIMENTADA	16/12/2025	51,3929	0,0514
Setor 12	CREUZA CORTEZ	RUA MARIA DANTAS FILHA	0148	4	0148-4	PAVIMENTADA	16/12/2025	96,6441	0,0966
Setor 12	CREUZA CORTEZ	RUA MARIA DANTAS FILHA	0148	5	0148-5	PAVIMENTADA	16/12/2025	133,5280	0,1335
Setor 12	CREUZA CORTEZ	RUA MARIA DANTAS FILHA	0148	6	0148-6	PAVIMENTADA	16/12/2025	59,7468	0,0597
Setor 12	DONA INACIA	RUA SEBASTIAO ALVES PRAXEDES	0149	1	0149-1	NAO PAVIMENTADA	16/12/2025	30,1681	0,0302
Setor 12	CREUZA CORTEZ	RUA SEBASTIAO ALVES PRAXEDES	0149	2	0149-2	NAO PAVIMENTADA	16/12/2025	52,7684	0,0528
Setor 12	CREUZA CORTEZ	RUA SEBASTIAO ALVES PRAXEDES	0149	3	0149-3	PAVIMENTADA	16/12/2025	94,8702	0,0948
Setor 12	CREUZA CORTEZ	RUA SEBASTIAO ALVES PRAXEDES	0149	4	0149-4	PAVIMENTADA	16/12/2025	136,2380	0,1362
Setor 12	CREUZA CORTEZ	RUA SEBASTIAO ALVES PRAXEDES	0149	5	0149-5	PAVIMENTADA	16/12/2025	60,8128	0,0608
Setor 12	CREUZA CORTEZ	RUA SEBASTIAO ALVES PRAXEDES	0149	6	0149-6	NAO PAVIMENTADA	16/12/2025	28,9552	0,0290
Setor 13	EPITACIO COSTA	RUA PROJETADA	0150	1	0150-1	NAO PAVIMENTADA	16/12/2025	25,8140	0,0258
Setor 13	EPITACIO COSTA	RUA PROJETADA	0150	2	0150-2	NAO PAVIMENTADA	16/12/2025	61,9838	0,0620
Setor 13	EPITACIO COSTA	RUA PROJETADA	0150	3	0150-3	NAO PAVIMENTADA	16/12/2025	59,6373	0,0596
Setor 13	EPITACIO COSTA	RUA PROJETADA	0150	4	0150-4	NAO PAVIMENTADA	16/12/2025	59,7191	0,0597
Setor 13	EPITACIO COSTA	RUA PROJETADA	0150	5	0150-5	NAO PAVIMENTADA	16/12/2025	59,0340	0,0590
Setor 13	EPITACIO COSTA	RUA PROJETADA	0150	6	0150-6	NAO PAVIMENTADA	16/12/2025	56,4576	0,0565
Setor 13	EPITACIO COSTA	RUA PROJETADA	0150	7	0150-7	NAO PAVIMENTADA	16/12/2025	61,6196	0,0616
Setor 13	EPITACIO COSTA	RUA PROJETADA	0150	8	0150-8	NAO PAVIMENTADA	16/12/2025	61,4486	0,0614
Setor 13	EPITACIO COSTA	RUA PROJETADA	0150	9	0150-9	NAO PAVIMENTADA	16/12/2025	56,3542	0,0564
Setor 13	EPITACIO COSTA	RUA PROJETADA	0150	10	0150-10	NAO PAVIMENTADA	16/12/2025	72,9616	0,0730
Setor 13	EPITACIO COSTA	RUA PROJETADA	0150	11	0150-11	NAO PAVIMENTADA	16/12/2025	76,8290	0,0768
Setor 13	EPITACIO COSTA	RUA PROJETADA	0150	12	0150-12	NAO PAVIMENTADA	16/12/2025	68,4623	0,0685
Setor 13	SAO PAULO	RUA PROJETADA	0150	13	0150-13	NAO PAVIMENTADA	16/12/2025	69,6560	0,0697
Setor 13	ENOQUE ALVES	RUA PROJETADA	0150	14	0150-14	NAO PAVIMENTADA	16/12/2025	68,8411	0,0688
Setor 13	EPITACIO COSTA	RUA PROJETADA	0151	1	0151-1	NAO PAVIMENTADA	16/12/2025	58,6498	0,0586
Setor 13	EPITACIO COSTA	RUA PROJETADA	0151	2	0151-2	NAO PAVIMENTADA	16/12/2025	61,0735	0,0611
Setor 13	EPITACIO COSTA	RUA PROJETADA 49	0152	1	0152-1	NAO PAVIMENTADA	16/12/2025	38,7509	0,0388
Setor 13	EPITACIO COSTA	RUA PROJETADA 49	0152	2	0152-2	NAO PAVIMENTADA	16/12/2025	61,7739	0,0618
Setor 13	EPITACIO COSTA	RUA LUZIA FERNANDES MAIA	0153	1	0153-1	NAO PAVIMENTADA	16/12/2025	26,7997	0,0268
Setor 13	EPITACIO COSTA	RUA LUZIA FERNANDES MAIA	0153	2	0153-2	NAO PAVIMENTADA	16/12/2025	61,9773	0,0620
Setor 13	EPITACIO COSTA	RUA LUZIA FERNANDES MAIA	0153	3	0153-3	NAO PAVIMENTADA	16/12/2025	59,9797	0,0600
Setor 13	EPITACIO COSTA	RUA LUZIA FERNANDES MAIA	0153	4	0153-4	NAO PAVIMENTADA	16/12/2025	59,5192	0,0595
Setor 13	EPITACIO COSTA	RUA LUZIA FERNANDES MAIA	0153	5	0153-5	NAO PAVIMENTADA	16/12/2025	58,1728	0,0582
Setor 13	EPITACIO COSTA	RUA LUZIA FERNANDES MAIA	0153	6	0153-6	NAO PAVIMENTADA	16/12/2025	56,9596	0,0570
Setor 13	EPITACIO COSTA	RUA LUZIA FERNANDES MAIA	0153	7	0153-7	NAO PAVIMENTADA	16/12/2025	61,5599	0,0616
Setor 13	EPITACIO COSTA	RUA LUZIA FERNANDES MAIA	0153	8	0153-8	NAO PAVIMENTADA	16/12/2025	61,0975	0,0611
Setor 13	EPITACIO COSTA	RUA LUZIA FERNANDES MAIA	0153	9	0153-9	NAO PAVIMENTADA	16/12/2025	57,7889	0,0578
Setor 13	EPITACIO COSTA	RUA LUZIA FERNANDES MAIA	0153	10	0153-10	NAO PAVIMENTADA	16/12/2025	72,2994	0,0723
Setor 13	EPITACIO COSTA	RUA LUZIA FERNANDES MAIA	0153	11	0153-11	NAO PAVIMENTADA	16/12/2025	75,1458	0,0751
Setor 13	SAO PAULO	RUA LUZIA FERNANDES MAIA	0153	12	0153-12	NAO PAVIMENTADA	16/12/2025	69,8022	0,0698
Setor 13	SAO PAULO	RUA LUZIA FERNANDES MAIA	0153	13	0153-13	NAO PAVIMENTADA	16/12/2025	69,7043	0,0697
Setor 13	ENOQUE ALVES	RUA LUZIA FERNANDES MAIA	0153	14	0153-14	NAO PAVIMENTADA	16/12/2025	69,6214	0,0696
Setor 13	ENOQUE ALVES	RUA LUZIA FERNANDES MAIA	0153	15	0153-15	NAO PAVIMENTADA	16/12/2025	75,1248	0,0751
Setor 13	ENOQUE ALVES	RUA LUZIA FERNANDES MAIA	0153	16	0153-16	NAO PAVIMENTADA	16/12/2025	57,3962	0,0574
Setor 13	EPITACIO COSTA	RUA PROJETADA 08	0154	1	0154-1	NAO PAVIMENTADA	16/12/2025	178,2910	0,1783
Setor 13	EPITACIO COSTA	RUA PROJETADA 08	0154	2	0154-2	NAO PAVIMENTADA	16/12/2025	125,1650	0,1252
Setor 13	ENOQUE ALVES	RUA PROJETADA 08	0154	3	0154-3	NAO PAVIMENTADA	16/12/2025	179,6560	0,1797
Setor 13	EPITACIO COSTA	RUA PROJETADA 06	0155	1	0155-1	NAO PAVIMENTADA	16/12/2025	61,6575	0,0617
Setor 13	EPITACIO COSTA	RUA PROJETADA 06	0155	2	0155-2	NAO PAVIMENTADA	16/12/2025	74,8531	0,0747
Setor 13	EPITACIO COSTA	RUA PROJETADA 09	0156	1	0156-1	NAO PAVIMENTADA	16/12/2025	173,7870	0,1738
Setor 13	EPITACIO COSTA	RUA PROJETADA 09	0156	2	0156-2	NAO PAVIMENTADA	16/12/2025	123,5320	0,1235
Setor 13	ENOQUE ALVES	RUA PROJETADA 09	0156	3	0156-3	NAO PAVIMENTADA	16/12/2025	56,1171	0,0561
Setor 13	ENOQUE ALVES	RUA PROJETADA 09	0156	4	0156-4	NAO PAVIMENTADA	16/12/2025	124,7810	0,1248
Setor 13	ENOQUE ALVES	RUA PROJETADA 09	0156	5	0156-5	NAO PAVIMENTADA	16/12/2025	155,2570	0,1553
Setor 13	ENOQUE ALVES	RUA PROJETADA 09	0156	6	0156-6	NAO PAVIMENTADA	16/12/2025	43,0995	0,0431
Setor 13	EPITACIO COSTA	RUA PROJETADA	0157	1	0157-1	NAO PAVIMENTADA	16/12/2025	72,3106	0,0723
Setor 13	EPITACIO COSTA	RUA PROJETADA	0157	2	0157-2	NAO PAVIMENTADA	16/12/2025	78,3309	0,0783
Setor 13	EPITACIO COSTA	RUA PROJETADA	0157	3	0157-3	NAO PAVIMENTADA	16/12/2025	32,6855	0,0327
Setor 13	EPITACIO COSTA	RUA PROJETADA	0157	4	0157-4	NAO PAVIMENTADA	16/12/2025	40,9271	0,0409
Setor 13	EPITACIO COSTA	RUA PROJETADA	0157	5	0157-5	NAO PAVIMENTADA	16/12/2025	88,2235	0,0882
Setor 13	EPITACIO COSTA	RUA PROJETADA	0157	6	0157-6	NAO PAVIMENTADA	16/12/2025	93,2103	0,0932
Setor 13	EPITACIO COSTA	RUA PROJETADA	0157	7	0157-7	NAO PAVIMENTADA	16/12/2025	14,6962	0,0147
Setor 13	EPITACIO COSTA	RUA PROJETADA	0157	8	0157-8	NAO PAVIMENTADA	16/12/2025	62,2047	0,0622
Setor 13	EPITACIO COSTA	RUA PROJETADA	0157	9	0157-9	NAO PAVIMENTADA	16/12/2025	64,5008	0,0645
Setor 13	EPITACIO COSTA	RUA PROJETADA 09	0158	1	0158-1	NAO PAVIMENTADA	16/12/2025	60,7792	0,0608
Setor 13	EPITACIO COSTA	RUA PROJETADA 09	0158	2	0158-2	NAO PAVIMENTADA	16/12/2025	61,0307	0,0610
Setor 13	EPITACIO COSTA	RUA PROJETADA 09	0158	3	0158-3	NAO PAVIMENTADA	16/12/2025	59,6976	0,0597
Setor 13	EPITACIO COSTA	RUA PROJETADA 09	0158	4	0158-4	NAO PAVIMENTADA	16/12/2025	101,8470	0,1018
Setor 13	EPITACIO COSTA	RUA PROJETADA 09	0158	5	0158-5	NAO PAVIMENTADA	16/12/2025	75,5997	0,0756
Setor 13	EPITACIO COSTA	RUA PROJETADA 09	0158	6	0158-6	NAO PAVIMENTADA	16/12/2025	62,1546	0,0622
Setor 13	EPITACIO COSTA	RUA PROJETADA 09	0158	7	0158-7	NAO PAVIMENTADA	16/12/2025	25,8477	0,0258
Setor 13	EPITACIO COSTA	RUA PROJETADA 09	0158	8	0158-8	NAO PAVIMENTADA	16/12/2025	32,6037	0,0326
Setor 13	EPITACIO COSTA	RUA PROJETADA 09	0158	9	0158-9	NAO PAVIMENTADA	16/12/2025	70,9028	0,0709
Setor 13	EPITACIO COSTA	RUA PROJETADA 09	0158	10	0158-10	NAO PAVIMENTADA	16/12/2025	75,3214	0,0753
Setor 13	EPITACIO COSTA	RUA PROJETADA 09	0158	11	0158-11	NAO PAVIMENTADA	16/12/2025	70,2732	0,0703
Setor 13	EPITACIO COSTA	RUA PROJETADA 09	0158	12	0158-12	NAO PAVIMENTADA	16/12/2025	37,0950	0,0371
Setor 13	EPITACIO COSTA	RUA PROJETADA 05	0159	1	0159-1	NAO PAVIMENTADA	16/12/2025	61,2695	0,0613
Setor 13	EPITACIO COSTA	RUA PROJETADA 05	0159	2	0159-2	NAO PAVIMENTADA	16/12/2025	60,3376	0,0603
Setor 13	EPITACIO COSTA	RUA PROJETADA 05	0159	3	0159-3	NAO PAVIMENTADA	16/12/2025	59,7127	0,0597
Setor 13	EPITACIO COSTA	RUA PROJETADA 05	0159	4	0159-4	NAO PAVIMENTADA	16/12/2025	59,6359	0,0596
Setor 13	EPITACIO COSTA	RUA PROJETADA 05	0159	5	0159-5	NAO PAVIMENTADA	16/12/2025	55,9478	0,0559
Setor 13	EPITACIO COSTA	RUA PROJETADA 05	0159	6	0159-6	NAO PAVIMENTADA	16/12/2025	61,6958	0,0617
Setor 13	EPITACIO COSTA	RUA PROJETADA 05	0159	7	0159-7	PAVIMENTADA	16/12/2025	61,7952	0,0618
Setor 13	EPITACIO COSTA	RUA PROJETADA 05	0159	8	0159-8	PAVIMENTADA	16/12/2025	56,6402	0,0566

Setor 13	EPITACIO COSTA	RUA PROJETADA 05	0159	9	0159-9	PAVIMENTADA	16/12/2025	72,3569	0,0724
Setor 13	EPITACIO COSTA	RUA PROJETADA 05	0159	10	0159-10	PAVIMENTADA	16/12/2025	75,6544	0,0757
Setor 13	EPITACIO COSTA	RUA PROJETADA 05	0159	11	0159-11	PAVIMENTADA	16/12/2025	70,2087	0,0702
Setor 13	EPITACIO COSTA	RUA PROJETADA 05	0159	12	0159-12	PAVIMENTADA	16/12/2025	68,4180	0,0684
Setor 13	EPITACIO COSTA	RUA PROJETADA 05	0159	13	0159-13	PAVIMENTADA	16/12/2025	39,4034	0,0394
Setor 13	EPITACIO COSTA	RUA PROJETADA 05	0159	14	0159-14	PAVIMENTADA	16/12/2025	33,1264	0,0331
Setor 13	EPITACIO COSTA	RUA PROJETADA 05	0159	15	0159-15	PAVIMENTADA	16/12/2025	31,6776	0,0317
Setor 13	ENOQUE ALVES	RUA PROJETADA 05	0159	16	0159-16	PAVIMENTADA	16/12/2025	78,0081	0,0780
Setor 14	VARZEA	RUA JOAQUIM FIXINA	0160	1	0160-1	PAVIMENTADA	16/12/2025	52,1131	0,0521
Setor 14	VARZEA	RUA JOAQUIM FIXINA	0160	2	0160-2	PAVIMENTADA	16/12/2025	129,0410	0,1290
Setor 14	VARZEA	RUA JOAQUIM FIXINA	0161	1	0161-1	PAVIMENTADA	16/12/2025	22,7525	0,0228
Setor 14	VARZEA	RUA JOAQUIM FIXINA	0161	2	0161-2	PAVIMENTADA	16/12/2025	126,1190	0,1261
Setor 14	VARZEA	RUA RAIMUNDA DE ALMEIDA	0162	1	0162-1	PAVIMENTADA	16/12/2025	96,8368	0,0988
Setor 14	VARZEA	RUA RAIMUNDA DE ALMEIDA	0162	2	0162-2	PAVIMENTADA	16/12/2025	139,7650	0,1398
Setor 14	VARZEA	RUA RAIMUNDA DE ALMEIDA	0162	3	0162-3	PAVIMENTADA	16/12/2025	135,2850	0,1353
Setor 14	NATANAEL MAIA	RUA JOAQUIM NABUCO	0163	1	0163-1	PAVIMENTADA	16/12/2025	97,4725	0,0975
Setor 14	NATANAEL MAIA	RUA JOAQUIM NABUCO	0163	2	0163-2	PAVIMENTADA	16/12/2025	59,2484	0,0592
Setor 14	NATANAEL MAIA	RUA JOAQUIM NABUCO	0163	3	0163-3	PAVIMENTADA	16/12/2025	93,7939	0,0938
Setor 14	NATANAEL MAIA	RUA FELIPE VIEIRA	0164	1	0164-1	PAVIMENTADA	16/12/2025	171,0480	0,1710
Setor 14	NATANAEL MAIA	RUA PROJETADA	0165	1	0165-1	PAVIMENTADA	16/12/2025	70,0637	0,0701
Setor 14	NATANAEL MAIA	RUA PROJETADA	0165	2	0165-2	NAO PAVIMENTADA	16/12/2025	58,5610	0,0586
Setor 14	VARZEA	RUA MANOEL LUCIANO	0166	1	0166-1	PAVIMENTADA	16/12/2025	97,1254	0,0971
Setor 14	VARZEA	RUA MANOEL LUCIANO	0166	2	0166-2	NAO PAVIMENTADA	16/12/2025	93,1331	0,0931
Setor 14	VARZEA	RUA MONS VALFREDO GURGEL	0167	1	0167-1	PAVIMENTADA	16/12/2025	66,3893	0,0664
Setor 14	VARZEA	RUA MONS VALFREDO GURGEL	0167	2	0167-2	PAVIMENTADA	16/12/2025	36,4850	0,0365
Setor 14	VARZEA	RUA FRANCISCO CUSTFIDIO DA SILVA	0168	1	0168-1	PAVIMENTADA	16/12/2025	120,0670	0,1201
Setor 14	VARZEA	RUA FRANCISCO CUSTFIDIO DA SILVA	0168	2	0168-2	PAVIMENTADA	16/12/2025	30,0013	0,0300
Setor 14	VARZEA	RUA VIDAL NEGREIROS	0169	1	0169-1	PAVIMENTADA	16/12/2025	18,9139	0,0189
Setor 14	VARZEA	RUA VIDAL NEGREIROS	0169	2	0169-2	PAVIMENTADA	16/12/2025	100,9800	0,1010
Setor 14	VARZEA	RUA RUFINO LIMEIRA	0170	1	0170-1	PAVIMENTADA	16/12/2025	98,6824	0,0987
Setor 17	VENCESLAU	RUA ESTEVAO DINIZ	0171	1	0171-1	NAO PAVIMENTADA	16/12/2025	62,5162	0,0625
Setor 17	VENCESLAU	RUA ESTEVAO DINIZ	0171	2	0171-2	NAO PAVIMENTADA	16/12/2025	61,5870	0,0616
Setor 17	VENCESLAU	RUA ESTEVAO DINIZ	0171	3	0171-3	NAO PAVIMENTADA	16/12/2025	35,7645	0,0358
Setor 17	ELESBAO GONCALVES	RUA ARLINDO MELQUIADES DE OLIVEIRA	0172	1	0172-1	NAO PAVIMENTADA	16/12/2025	451,2540	0,4513
Setor 17	ELESBAO GONCALVES	RUA ARLINDO MELQUIADES DE OLIVEIRA	0172	2	0172-2	PAVIMENTADA	16/12/2025	200,8360	0,2008
Setor 17	ELESBAO GONCALVES	RUA ARLINDO MELQUIADES DE OLIVEIRA	0172	3	0172-3	PAVIMENTADA	16/12/2025	119,5190	0,1195
Setor 17	ELESBAO GONCALVES	RUA ARLINDO MELQUIADES DE OLIVEIRA	0172	4	0172-4	PAVIMENTADA	16/12/2025	124,6870	0,1247
Setor 17	VENCESLAU	RUA HEMITERIO BENTO BATISTA	0173	1	0173-1	NAO PAVIMENTADA	16/12/2025	28,1624	0,0282
Setor 17	VENCESLAU	RUA HEMITERIO BENTO BATISTA	0173	2	0173-2	NAO PAVIMENTADA	16/12/2025	68,7778	0,0688
Setor 17	ELESBAO GONCALVES	RUA MIGUEL RAIMUNDO DE LIMA	0174	1	0174-1	NAO PAVIMENTADA	16/12/2025	83,8615	0,0839
Setor 17	ELESBAO GONCALVES	RUA MIGUEL RAIMUNDO DE LIMA	0174	2	0174-2	NAO PAVIMENTADA	16/12/2025	119,9300	0,1199
Setor 17	ELESBAO GONCALVES	RUA MIGUEL RAIMUNDO DE LIMA	0174	3	0174-3	NAO PAVIMENTADA	16/12/2025	121,2850	0,1213
Setor 17	CHIQUINHO SUASSUNA	RUA ESTEVO DINIZ	0175	1	0175-1	NAO PAVIMENTADA	16/12/2025	182,2210	0,1822
Setor 17	CHIQUINHO SUASSUNA	RUA ESTEVO DINIZ	0175	2	0175-2	NAO PAVIMENTADA	16/12/2025	80,2999	0,0803
Setor 17	CHIQUINHO SUASSUNA	RUA ESTEVO DINIZ	0175	3	0175-3	NAO PAVIMENTADA	16/12/2025	132,4820	0,1325
Setor 17	CHIQUINHO SUASSUNA	RUA PROJETADA 01	0176	1	0176-1	NAO PAVIMENTADA	16/12/2025	189,6220	0,1896
Setor 17	CHIQUINHO SUASSUNA	RUA PROJETADA 01	0176	2	0176-2	NAO PAVIMENTADA	16/12/2025	193,0920	0,1931
Setor 17	CHIQUINHO SUASSUNA	RUA PROJETADA 01	0176	3	0176-3	NAO PAVIMENTADA	16/12/2025	154,2520	0,1543
Setor 17	CHIQUINHO SUASSUNA	RUA PROJETADA 01	0176	4	0176-4	NAO PAVIMENTADA	16/12/2025	100,9680	0,1010
Setor 17	CHIQUINHO SUASSUNA	RUA PROJETADA 02	0177	1	0177-1	NAO PAVIMENTADA	16/12/2025	117,9350	0,1179
Setor 17	CHIQUINHO SUASSUNA	RUA PROJETADA 02	0177	2	0177-2	NAO PAVIMENTADA	16/12/2025	194,1770	0,1942
Setor 17	CHIQUINHO SUASSUNA	RUA PROJETADA 02	0177	3	0177-3	NAO PAVIMENTADA	16/12/2025	156,3680	0,1564
Setor 17	CHIQUINHO SUASSUNA	RUA PROJETADA 02	0177	4	0177-4	NAO PAVIMENTADA	16/12/2025	74,0111	0,0740
Setor 17	CHIQUINHO SUASSUNA	RUA PROJETADA 06	0178	1	0178-1	NAO PAVIMENTADA	16/12/2025	59,3671	0,0594
Setor 17	CHIQUINHO SUASSUNA	RUA PROJETADA 06	0178	2	0178-2	NAO PAVIMENTADA	16/12/2025	57,2093	0,0572
Setor 17	CHIQUINHO SUASSUNA	RUA PROJETADA 05	0179	1	0179-1	NAO PAVIMENTADA	16/12/2025	59,6029	0,0596
Setor 17	CHIQUINHO SUASSUNA	RUA PROJETADA 05	0179	2	0179-2	NAO PAVIMENTADA	16/12/2025	60,6721	0,0607
Setor 17	CHIQUINHO SUASSUNA	RUA PROJETADA 04	0180	1	0180-1	NAO PAVIMENTADA	16/12/2025	99,3820	0,0994
Setor 17	CHIQUINHO SUASSUNA	RUA PROJETADA 04	0180	2	0180-2	NAO PAVIMENTADA	16/12/2025	60,4120	0,0604
Setor 17	CHIQUINHO SUASSUNA	RUA PROJETADA 04	0180	3	0180-3	NAO PAVIMENTADA	16/12/2025	58,7839	0,0588
Setor 17	CHIQUINHO SUASSUNA	RUA PROJETADA 03	0181	1	0181-1	NAO PAVIMENTADA	16/12/2025	32,7269	0,0327
Setor 17	CHIQUINHO SUASSUNA	RUA PROJETADA 03	0181	2	0181-2	NAO PAVIMENTADA	16/12/2025	58,7583	0,0588
Setor 14	SAO FRANCISCO	RODOVIA BR 323	0182	1	0182-1	REVESTIMENTO ASFALTICO	16/12/2025	692,3400	6,9723
Setor 13	EPITACIO COSTA	RODOVIA BR 323	0182	2	0182-2	REVESTIMENTO ASFALTICO	16/12/2025	8,5011	0,0085
Setor 13	EPITACIO COSTA	RODOVIA BR 323	0182	3	0182-3	REVESTIMENTO ASFALTICO	16/12/2025	15,3575	0,0154
Setor 13	EPITACIO COSTA	RODOVIA BR 323	0182	4	0182-4	REVESTIMENTO ASFALTICO	16/12/2025	10,2383	0,0102
Setor 13	EPITACIO COSTA	RODOVIA BR 323	0182	5	0182-5	REVESTIMENTO ASFALTICO	16/12/2025	14,0917	0,0141
Setor 13	EPITACIO COSTA	RODOVIA BR 323	0182	6	0182-6	REVESTIMENTO ASFALTICO	16/12/2025	25,5968	0,0256
Setor 14	SAO FRANCISCO	RODOVIA BR 323	0182	7	0182-7	REVESTIMENTO ASFALTICO	16/12/2025	20,0359	0,0200
Setor 14	EPITACIO COSTA	RODOVIA BR 323	0182	8	0182-8	REVESTIMENTO ASFALTICO	16/12/2025	10,2384	0,0102
Setor 14	SAO FRANCISCO	RODOVIA BR 323	0182	9	0182-9	REVESTIMENTO ASFALTICO	16/12/2025	41,5380	0,0415
Setor 14	TANCREDO NEVES	RODOVIA BR 323	0182	10	0182-10	REVESTIMENTO ASFALTICO	16/12/2025	39,2379	0,0392
Setor 14		RODOVIA BR 323	0182	11	0182-11	REVESTIMENTO ASFALTICO	16/12/2025	14,2201	0,0142
Setor 14	PADRE PEDRO SERRAO	RODOVIA BR 323	0182	12	0182-12	REVESTIMENTO ASFALTICO	16/12/2025	83,6271	0,0836
Setor 14		RODOVIA BR 323	0182	13	0182-13	REVESTIMENTO ASFALTICO	16/12/2025	74,7661	0,0748
Setor 14		RODOVIA BR 325	0182	14	0182-14	REVESTIMENTO ASFALTICO	16/12/2025	2195,3000	2,1953
Setor 16	CORRENTE	RUA SEM NOME 0183	0183	1	0183-1	REVESTIMENTO ASFALTICO	16/12/2025	131,6340	0,1316
Setor 16	CORRENTE	RUA SEM NOME 0183	0183	2	0183-2	REVESTIMENTO ASFALTICO	16/12/2025	23,9273	0,0239
Setor 16	CORRENTE	RUA SEM NOME 0183	0183	3	0183-3	REVESTIMENTO ASFALTICO	16/12/2025	108,7940	0,1088
Setor 16	CORRENTE	RUA SEM NOME 0183	0183	4	0183-4	REVESTIMENTO ASFALTICO	16/12/2025	117,6600	0,1177
Setor 16	CORRENTE	RUA SEM NOME 0183	0183	5	0183-5	REVESTIMENTO ASFALTICO	16/12/2025	59,6403	0,0596
Setor 16	CORRENTE	RUA SEM NOME 0183	0183	6	0183-6	REVESTIMENTO ASFALTICO	16/12/2025	120,5180	0,1205
Setor 16	CORRENTE	RUA SEM NOME 0183	0183	7	0183-7	REVESTIMENTO ASFALTICO	16/12/2025	43,1210	0,0431
Setor 16	SAO JOSE	RUA SEM NOME 0183	0183	8	0183-8	REVESTIMENTO ASFALTICO	16/12/2025	167,6160	0,1676
Setor 16	SAO JOSE	RUA SEM NOME 0183	0183	9	0183-9	REVESTIMENTO ASFALTICO	16/12/2025	9,5676	0,0096
Setor 16	SAO JOSE	RUA SEM NOME 0183	0183	10	0183-10	REVESTIMENTO ASFALTICO	16/12/2025	35,5185	0,0355
Setor 16	SAO JOSE	RUA SEM NOME 0183	0183	11	0183-11	REVESTIMENTO ASFALTICO	16/12/2025	31,3192	0,0313
Setor 16	SAO JOSE	RUA SEM NOME 0183	0183	12	0183-12	REVESTIMENTO ASFALTICO	16/12/2025	18,5329	0,0185
Setor 15	TANCREDO NEVES	RUA SEM NOME 0183	0183	13	0183-13	REVESTIMENTO ASFALTICO	16/12/2025	8,9593	0,0090
Setor 15	TANCREDO NEVES	RUA SEM NOME 0183	0183	14	0183-14	REVESTIMENTO ASFALTICO	16/12/2025	119,0430	0,1190
Setor 15	TANCREDO NEVES	RUA SEM NOME 0183	0183	15	0183-15	REVESTIMENTO ASFALTICO	16/12/2025	58,5288	0,0585
Setor 15	TANCREDO NEVES	RUA SEM NOME 0183	0183	16	0183-16	REVESTIMENTO ASFALTICO	16/12/2025	146,4260	0,1464
Setor 16	SAO JOSE	RUA SEM NOME 0183	0183	17	0183-17	REVESTIMENTO ASFALTICO	16/12/2025	265,7310	0,2657

Setor 14	PADRE PEDRO SERRAO	RUA SEM NOME 0183	0183	18	0183-18	REVESTIMENTO ASFALTICO	16/12/2025	292,6010	0,2926
Setor 15	TANCREDO NEVES	RUA SEM NOME 0183	0183	19	0183-19	REVESTIMENTO ASFALTICO	16/12/2025	314,9840	0,3150
Setor 12	JOAO SERAFIM	RUA SEM NOME 0184	0184	1	0184-1	PAVIMENTADA	16/12/2025	69,5264	0,0695
Setor 12	JOAO SERAFIM	RUA SEM NOME 0184	0184	2	0184-2	PAVIMENTADA	16/12/2025	137,0520	0,1371
Setor 12	JOAO SERAFIM	RUA SEM NOME 0184	0184	3	0184-3	PAVIMENTADA	16/12/2025	298,3680	0,2984
Setor 12	JOAO SERAFIM	RUA SEM NOME 0184	0184	4	0184-4	PAVIMENTADA	16/12/2025	11,2170	0,0112
Setor 12	SADY SOARES	RUA SEM NOME 0184	0184	5	0184-5	PAVIMENTADA	16/12/2025	26,1229	0,0261
Setor 12	SADY SOARES	RUA SEM NOME 0185	0185	1	0185-1	NAO PAVIMENTADA	16/12/2025	78,8198	0,0788
Setor 17	DR BENJAMIN	RUA SEM NOME 0186	0186	1	0186-1	PAVIMENTADA	16/12/2025	47,3931	0,0474
Setor 12	SADY SOARES	RUA SEM NOME 0187	0187	1	0187-1	NAO PAVIMENTADA	16/12/2025	71,0444	0,0710
Setor 12	SADY SOARES	RUA SEM NOME 0187	0187	2	0187-2	NAO PAVIMENTADA	16/12/2025	87,1889	0,0872
Setor 12	SADY SOARES	RUA SEM NOME 0188	0188	1	0188-1	NAO PAVIMENTADA	16/12/2025	85,4494	0,0854
Setor 12	SADY SOARES	RUA SEM NOME 0188	0188	2	0188-2	NAO PAVIMENTADA	16/12/2025	70,9637	0,0710
Setor 12	SADY SOARES	RUA SEM NOME 0188	0188	3	0188-3	NAO PAVIMENTADA	16/12/2025	75,1349	0,0751
Setor 12	SADY SOARES	RUA SEM NOME 0188	0188	4	0188-4	NAO PAVIMENTADA	16/12/2025	55,5203	0,0555
Setor 12	SADY SOARES	RUA SEM NOME 0188	0188	5	0188-5	NAO PAVIMENTADA	16/12/2025	84,5060	0,0845
Setor 18	ELOI DINIZ I	RUA SEM NOME 0189	0189	1	0189-1	NAO PAVIMENTADA	16/12/2025	57,9554	0,0580
Setor 18	ELOI DINIZ I	RUA SEM NOME 0189	0189	2	0189-2	NAO PAVIMENTADA	16/12/2025	71,8621	0,0719
Setor 18	ELOI DINIZ I	RUA SEM NOME 0190	0190	1	0190-1	NAO PAVIMENTADA	16/12/2025	61,8853	0,0617
Setor 18	ELOI DINIZ I	RUA SEM NOME 0190	0190	2	0190-2	NAO PAVIMENTADA	16/12/2025	70,8877	0,0709
Setor 18	ELOI DINIZ I	RUA SEM NOME 0191	0191	1	0191-1	NAO PAVIMENTADA	16/12/2025	74,2777	0,0743
Setor 18	ELOI DINIZ I	RUA SEM NOME 0191	0191	2	0191-2	NAO PAVIMENTADA	16/12/2025	116,5510	0,1166
Setor 18	ELOI DINIZ I	RUA SEM NOME 0191	0191	3	0191-3	NAO PAVIMENTADA	16/12/2025	68,1919	0,0682
Setor 18	ELOI DINIZ II	RUA SEM NOME 0192	0192	1	0192-1	NAO PAVIMENTADA	16/12/2025	87,3761	0,0874
Setor 18	ELOI DINIZ II	RUA SEM NOME 0192	0192	2	0192-2	NAO PAVIMENTADA	16/12/2025	126,8870	0,1269
Setor 18	ELOI DINIZ II	RUA SEM NOME 0192	0192	3	0192-3	NAO PAVIMENTADA	16/12/2025	25,3992	0,0254
Setor 18	ELOI DINIZ II	RUA SEM NOME 0193	0193	1	0193-1	NAO PAVIMENTADA	16/12/2025	123,8140	0,1238
Setor 18	ELOI DINIZ II	RUA SEM NOME 0193	0193	2	0193-2	NAO PAVIMENTADA	16/12/2025	117,3940	0,1174
Setor 18	ELOI DINIZ II	RUA SEM NOME 0193	0193	3	0193-3	NAO PAVIMENTADA	16/12/2025	79,5767	0,0797
Setor 18	ELOI DINIZ II	RUA SEM NOME 0194	0194	1	0194-1	NAO PAVIMENTADA	16/12/2025	66,9482	0,0669
Setor 18	ELOI DINIZ I	RUA SEM NOME 0195	0195	1	0195-1	NAO PAVIMENTADA	16/12/2025	187,1040	0,1871
Setor 18	ELOI DINIZ II	RUA SEM NOME 0195	0195	2	0195-2	NAO PAVIMENTADA	16/12/2025	123,4220	0,1234
Setor 18	ELOI DINIZ II	RUA SEM NOME 0195	0195	3	0195-3	NAO PAVIMENTADA	16/12/2025	117,4100	0,1174
Setor 18	ELOI DINIZ II	RUA SEM NOME 0195	0195	4	0195-4	NAO PAVIMENTADA	16/12/2025	76,8208	0,0768
Setor 18	ELOI DINIZ II	RUA SEM NOME 0196	0196	1	0196-1	NAO PAVIMENTADA	16/12/2025	117,4120	0,1174
Setor 18	ELOI DINIZ II	RUA SEM NOME 0196	0196	2	0196-2	NAO PAVIMENTADA	16/12/2025	81,0678	0,0811
Setor 18	ELOI DINIZ I	RUA SEM NOME 0197	0197	1	0197-1	NAO PAVIMENTADA	16/12/2025	71,0246	0,0710
Setor 18	ELOI DINIZ II	RUA SEM NOME 0197	0197	2	0197-2	NAO PAVIMENTADA	16/12/2025	10,9977	0,0110
Setor 18	ELOI DINIZ II	RUA SEM NOME 0197	0197	3	0197-3	NAO PAVIMENTADA	16/12/2025	62,9037	0,0629
Setor 18	ELOI DINIZ II	RUA SEM NOME 0197	0197	4	0197-4	NAO PAVIMENTADA	16/12/2025	65,8950	0,0659
Setor 18	ELOI DINIZ II	RUA SEM NOME 0197	0197	5	0197-5	NAO PAVIMENTADA	16/12/2025	61,1284	0,0611
Setor 18	ELOI DINIZ I	RUA SEM NOME 0198	0198	1	0198-1	NAO PAVIMENTADA	16/12/2025	89,4288	0,0894
Setor 18	ELOI DINIZ II	RUA SEM NOME 0198	0198	2	0198-2	NAO PAVIMENTADA	16/12/2025	24,8062	0,0248
Setor 18	ELOI DINIZ II	RUA SEM NOME 0198	0198	3	0198-3	NAO PAVIMENTADA	16/12/2025	117,3850	0,1174
Setor 18	ELOI DINIZ II	RUA SEM NOME 0198	0198	4	0198-4	NAO PAVIMENTADA	16/12/2025	79,7395	0,0797
Setor 18	ELOI DINIZ II	RUA SEM NOME 0199	0199	1	0199-1	NAO PAVIMENTADA	16/12/2025	71,0645	0,0711
Setor 18	ELOI DINIZ II	RUA SEM NOME 0199	0199	2	0199-2	NAO PAVIMENTADA	16/12/2025	64,4646	0,0645
Setor 18	ELOI DINIZ II	RUA SEM NOME 0199	0199	3	0199-3	NAO PAVIMENTADA	16/12/2025	64,2410	0,0642
Setor 18	ELOI DINIZ II	RUA SEM NOME 0199	0199	4	0199-4	NAO PAVIMENTADA	16/12/2025	64,8888	0,0649
Setor 18	ELOI DINIZ II	RUA SEM NOME 0199	0199	5	0199-5	NAO PAVIMENTADA	16/12/2025	61,9932	0,0620
Setor 18	ELOI DINIZ II	RUA SEM NOME 0200	0200	1	0200-1	NAO PAVIMENTADA	16/12/2025	73,4544	0,0735
Setor 18	ELOI DINIZ II	RUA SEM NOME 0201	0201	1	0201-1	NAO PAVIMENTADA	16/12/2025	79,0553	0,0791
Setor 18	ELOI DINIZ I	RUA SEM NOME 0202	0202	1	0202-1	NAO PAVIMENTADA	16/12/2025	69,2698	0,0693
Setor 18	ELOI DINIZ I	RUA SEM NOME 0202	0202	2	0202-2	NAO PAVIMENTADA	16/12/2025	116,6210	0,1166
Setor 18	ELOI DINIZ I	RUA SEM NOME 0202	0202	3	0202-3	NAO PAVIMENTADA	16/12/2025	68,4882	0,0685
Setor 17	DR BENJAMIN	RUA SEM NOME 0203	0203	1	0203-1	NAO PAVIMENTADA	16/12/2025	72,0299	0,0720
Setor 17	DR BENJAMIN	RUA SEM NOME 0203	0203	2	0203-2	NAO PAVIMENTADA	16/12/2025	35,9858	0,0360
Setor 12	DONA INACIA	RUA SEM NOME 0204	0204	1	0204-1	NAO PAVIMENTADA	16/12/2025	71,7057	0,0717
Setor 12	DONA INACIA	RUA SEM NOME 0204	0204	2	0204-2	PAVIMENTADA	16/12/2025	70,0981	0,0701
Setor 12	DONA INACIA	RUA SEM NOME 0204	0204	3	0204-3	PAVIMENTADA	16/12/2025	73,3312	0,0733
Setor 12	DONA INACIA	RUA SEM NOME 0204	0204	4	0204-4	PAVIMENTADA	16/12/2025	4,0425	0,0040
Setor 12	DONA INACIA	RUA SEM NOME 0204	0204	5	0204-5	PAVIMENTADA	16/12/2025	72,8928	0,0729
Setor 12	DONA INACIA	RUA SEM NOME 0205	0205	1	0205-1	PAVIMENTADA	16/12/2025	72,1311	0,0721
Setor 12	DONA INACIA	RUA SEM NOME 0205	0205	2	0205-2	PAVIMENTADA	16/12/2025	70,5637	0,0706
Setor 12	DONA INACIA	RUA SEM NOME 0206	0206	1	0206-1	NAO PAVIMENTADA	16/12/2025	31,2563	0,0313
Setor 12	DONA INACIA	RUA SEM NOME 0206	0206	2	0206-2	NAO PAVIMENTADA	16/12/2025	43,1898	0,0432
Setor 12	BATALHAO	RUA SEM NOME 0207	0207	1	0207-1	PAVIMENTADA	16/12/2025	76,0547	0,0761
Setor 17	VENCESLAU	RUA SEM NOME 0208	0208	1	0208-1	NAO PAVIMENTADA	16/12/2025	20,1960	0,0202
Setor 17	VENCESLAU	RUA SEM NOME 0208	0208	2	0208-2	NAO PAVIMENTADA	16/12/2025	126,4360	0,1264
Setor 17	VENCESLAU	RUA SEM NOME 0209	0209	1	0209-1	NAO PAVIMENTADA	16/12/2025	79,0591	0,0791
Setor 17	VENCESLAU	RUA SEM NOME 0210	0210	1	0210-1	NAO PAVIMENTADA	16/12/2025	129,6710	0,1297
Setor 17	VENCESLAU	RUA SEM NOME 0211	0211	1	0211-1	NAO PAVIMENTADA	16/12/2025	73,5462	0,0735
Setor 17	VENCESLAU	RUA SEM NOME 0211	0211	2	0211-2	NAO PAVIMENTADA	16/12/2025	92,3004	0,0923
Setor 17	VENCESLAU	RUA SEM NOME 0211	0211	3	0211-3	NAO PAVIMENTADA	16/12/2025	52,5468	0,0525
Setor 17	VENCESLAU	RUA SEM NOME 0212	0212	1	0212-1	NAO PAVIMENTADA	16/12/2025	149,6930	0,1497
Setor 17	VENCESLAU	RUA SEM NOME 0213	0213	1	0213-1	NAO PAVIMENTADA	16/12/2025	144,5950	0,1446
Setor 17	VENCESLAU	RUA SEM NOME 0214	0214	1	0214-1	NAO PAVIMENTADA	16/12/2025	68,1321	0,0681
Setor 17	VENCESLAU	RUA SEM NOME 0214	0214	2	0214-2	NAO PAVIMENTADA	16/12/2025	138,8820	0,1389
Setor 17	VENCESLAU	RUA SEM NOME 0215	0215	1	0215-1	NAO PAVIMENTADA	16/12/2025	93,9626	0,0940
Setor 17	VENCESLAU	RUA SEM NOME 0215	0215	2	0215-2	NAO PAVIMENTADA	16/12/2025	136,2220	0,1362
Setor 17	VENCESLAU	RUA SEM NOME 0216	0216	1	0216-1	NAO PAVIMENTADA	16/12/2025	148,2240	0,1482
Setor 17	VENCESLAU	RUA SEM NOME 0216	0216	2	0216-2	NAO PAVIMENTADA	16/12/2025	80,2626	0,0803
Setor 17	VENCESLAU	RUA SEM NOME 0216	0216	3	0216-3	NAO PAVIMENTADA	16/12/2025	67,8831	0,0679
Setor 17	VENCESLAU	RUA SEM NOME 0216	0216	4	0216-4	NAO PAVIMENTADA	16/12/2025	74,0517	0,0741
Setor 17	VENCESLAU	RUA SEM NOME 0216	0216	5	0216-5	NAO PAVIMENTADA	16/12/2025	84,7013	0,0847
Setor 17	VENCESLAU	RUA SEM NOME 0216	0216	6	0216-6	NAO PAVIMENTADA	16/12/2025	61,8429	0,0618
Setor 16	JARDIM PLANALTO	RUA SEM NOME 0217	0217	1	0217-1	NAO PAVIMENTADA	16/12/2025	124,7010	0,1247
Setor 16	JARDIM PLANALTO	RUA SEM NOME 0218	0218	1	0218-1	NAO PAVIMENTADA	16/12/2025	243,3440	0,2433
Setor 16	JARDIM PLANALTO II	RUA SEM NOME 0218	0218	2	0218-2	NAO PAVIMENTADA	16/12/2025	142,5170	0,1425
Setor 16	JARDIM PLANALTO II	RUA SEM NOME 0218	0218	3	0218-3	NAO PAVIMENTADA	16/12/2025	28,3321	0,0283
Setor 16	JARDIM PLANALTO II	RUA SEM NOME 0218	0218	4	0218-4	NAO PAVIMENTADA	16/12/2025	344,5490	0,3445
Setor 16	JARDIM PLANALTO	RUA SEM NOME 0219	0219	1	0219-1	NAO PAVIMENTADA	16/12/2025	247,7100	0,2477
Setor 16	JARDIM PLANALTO II	RUA SEM NOME 0219	0219	2	0219-2	NAO PAVIMENTADA	16/12/2025	143,0670	0,1431

Setor 16	JARDIM PLANALTO II	RUA SEM NOME 0219	0219	3	0219-3	NAO PAVIMENTADA	16/12/2025	60,6149	0,0606
Setor 16	JARDIM PLANALTO II	RUA SEM NOME 0219	0219	4	0219-4	NAO PAVIMENTADA	16/12/2025	294,0960	0,2941
Setor 16	JARDIM PLANALTO	RUA SEM NOME 0220	0220	1	0220-1	NAO PAVIMENTADA	16/12/2025	249,9170	0,2499
Setor 16	JARDIM PLANALTO II	RUA SEM NOME 0220	0220	2	0220-2	NAO PAVIMENTADA	16/12/2025	143,5770	0,1436
Setor 16	JARDIM PLANALTO II	RUA SEM NOME 0220	0220	3	0220-3	NAO PAVIMENTADA	16/12/2025	90,5583	0,0906
Setor 16	JARDIM PLANALTO II	RUA SEM NOME 0220	0220	4	0220-4	NAO PAVIMENTADA	16/12/2025	244,1020	0,2441
Setor 16	JARDIM PLANALTO	RUA SEM NOME 0221	0221	1	0221-1	NAO PAVIMENTADA	16/12/2025	261,1070	0,2611
Setor 16	JARDIM PLANALTO II	RUA SEM NOME 0221	0221	2	0221-2	NAO PAVIMENTADA	16/12/2025	143,7650	0,1438
Setor 16	JARDIM PLANALTO II	RUA SEM NOME 0221	0221	3	0221-3	NAO PAVIMENTADA	16/12/2025	224,3280	0,2243
Setor 16	JARDIM PLANALTO II	RUA SEM NOME 0221	0221	4	0221-4	NAO PAVIMENTADA	16/12/2025	9,0830	0,0091
Setor 16	JARDIM PLANALTO	RUA SEM NOME 0222	0222	1	0222-1	NAO PAVIMENTADA	16/12/2025	263,8290	0,2638
Setor 16	JARDIM PLANALTO II	RUA SEM NOME 0222	0222	2	0222-2	NAO PAVIMENTADA	16/12/2025	143,5680	0,1436
Setor 16	JARDIM PLANALTO II	RUA SEM NOME 0222	0222	3	0222-3	NAO PAVIMENTADA	16/12/2025	217,7030	0,2177
Setor 16	JARDIM PLANALTO	RUA SEM NOME 0223	0223	1	0223-1	NAO PAVIMENTADA	16/12/2025	265,1330	0,2651
Setor 16	JARDIM PLANALTO	RUA SEM NOME 0224	0224	1	0224-1	NAO PAVIMENTADA	16/12/2025	265,8960	0,2657
Setor 16	JARDIM PLANALTO	RUA SEM NOME 0225	0225	1	0225-1	PAVIMENTADA	16/12/2025	269,3360	0,2693
Setor 16	JARDIM PLANALTO II	RUA SEM NOME 0226	0226	1	0226-1	NAO PAVIMENTADA	16/12/2025	64,4208	0,0644
Setor 16	JARDIM PLANALTO II	RUA SEM NOME 0226	0226	2	0226-2	NAO PAVIMENTADA	16/12/2025	56,5752	0,0566
Setor 16	JARDIM PLANALTO II	RUA SEM NOME 0226	0226	3	0226-3	NAO PAVIMENTADA	16/12/2025	54,2301	0,0542
Setor 16	JARDIM PLANALTO II	RUA SEM NOME 0226	0226	4	0226-4	NAO PAVIMENTADA	16/12/2025	56,9325	0,0569
Setor 16	JARDIM PLANALTO II	RUA SEM NOME 0226	0226	5	0226-5	NAO PAVIMENTADA	16/12/2025	56,6011	0,0566
Setor 16	JARDIM PLANALTO II	RUA SEM NOME 0226	0226	6	0226-6	NAO PAVIMENTADA	16/12/2025	57,9860	0,0580
Setor 16	JARDIM PLANALTO II	RUA SEM NOME 0226	0226	7	0226-7	NAO PAVIMENTADA	16/12/2025	54,6674	0,0547
Setor 16	JARDIM PLANALTO II	RUA SEM NOME 0226	0226	8	0226-8	NAO PAVIMENTADA	16/12/2025	58,9768	0,0590
Setor 16	JARDIM PLANALTO II	RUA SEM NOME 0226	0226	9	0226-9	NAO PAVIMENTADA	16/12/2025	50,9020	0,0509
Setor 16	JARDIM PLANALTO II	RUA SEM NOME 0226	0226	10	0226-10	NAO PAVIMENTADA	16/12/2025	57,5593	0,0576
Setor 16	JARDIM PLANALTO II	RUA SEM NOME 0226	0226	11	0226-11	NAO PAVIMENTADA	16/12/2025	65,3510	0,0654
Setor 16	JARDIM PLANALTO II	RUA SEM NOME 0227	0227	1	0227-1	NAO PAVIMENTADA	16/12/2025	56,8998	0,0567
Setor 16	JARDIM PLANALTO II	RUA SEM NOME 0227	0227	2	0227-2	NAO PAVIMENTADA	16/12/2025	56,2197	0,0562
Setor 16	JARDIM PLANALTO II	RUA SEM NOME 0227	0227	3	0227-3	NAO PAVIMENTADA	16/12/2025	58,3279	0,0583
Setor 16	JARDIM PLANALTO II	RUA SEM NOME 0227	0227	4	0227-4	NAO PAVIMENTADA	16/12/2025	54,3019	0,0543
Setor 16	JARDIM PLANALTO II	RUA SEM NOME 0227	0227	5	0227-5	NAO PAVIMENTADA	16/12/2025	59,3815	0,0594
Setor 16	JARDIM PLANALTO II	RUA SEM NOME 0227	0227	6	0227-6	NAO PAVIMENTADA	16/12/2025	51,5904	0,0516
Setor 16	JARDIM PLANALTO II	RUA SEM NOME 0227	0227	7	0227-7	NAO PAVIMENTADA	16/12/2025	56,3453	0,0563
Setor 16	JARDIM PLANALTO II	RUA SEM NOME 0227	0227	8	0227-8	NAO PAVIMENTADA	16/12/2025	66,4778	0,0665
Setor 16	JARDIM PLANALTO II	RUA SEM NOME 0228	0228	1	0228-1	NAO PAVIMENTADA	16/12/2025	64,7351	0,0647
Setor 16	JARDIM PLANALTO II	RUA SEM NOME 0228	0228	2	0228-2	NAO PAVIMENTADA	16/12/2025	68,4895	0,0685
Setor 16	JARDIM PLANALTO II	RUA SEM NOME 0228	0228	3	0228-3	NAO PAVIMENTADA	16/12/2025	63,6362	0,0636
Setor 16	JARDIM PLANALTO II	RUA SEM NOME 0228	0228	4	0228-4	NAO PAVIMENTADA	16/12/2025	68,3020	0,0683
Setor 16	JARDIM PLANALTO II	RUA SEM NOME 0228	0228	5	0228-5	NAO PAVIMENTADA	16/12/2025	60,2765	0,0603
Setor 16	JARDIM PLANALTO II	RUA SEM NOME 0228	0228	6	0228-6	NAO PAVIMENTADA	16/12/2025	65,0042	0,0650
Setor 16	JARDIM PLANALTO II	RUA SEM NOME 0228	0228	7	0228-7	NAO PAVIMENTADA	16/12/2025	74,2505	0,0743
Setor 16	JARDIM PLANALTO II	RUA SEM NOME 0229	0229	1	0229-1	NAO PAVIMENTADA	16/12/2025	58,1279	0,0581
Setor 16	JARDIM PLANALTO II	RUA SEM NOME 0229	0229	2	0229-2	NAO PAVIMENTADA	16/12/2025	57,2717	0,0573
Setor 16	JARDIM PLANALTO II	RUA SEM NOME 0229	0229	3	0229-3	NAO PAVIMENTADA	16/12/2025	61,3070	0,0613
Setor 16	JARDIM PLANALTO II	RUA SEM NOME 0229	0229	4	0229-4	NAO PAVIMENTADA	16/12/2025	61,1758	0,0612
Setor 16	JARDIM PLANALTO II	RUA SEM NOME 0229	0229	5	0229-5	NAO PAVIMENTADA	16/12/2025	74,3030	0,0743
Setor 16	JARDIM PLANALTO II	RUA SEM NOME 0229	0229	6	0229-6	NAO PAVIMENTADA	16/12/2025	56,6657	0,0567
Setor 16	JARDIM PLANALTO II	RUA SEM NOME 0229	0229	7	0229-7	NAO PAVIMENTADA	16/12/2025	55,9978	0,0560
Setor 16	JARDIM PLANALTO II	RUA SEM NOME 0229	0229	8	0229-8	NAO PAVIMENTADA	16/12/2025	73,1541	0,0732
Setor 14	SAO JOSE	RUA SEM NOME 0230	0230	1	0230-1	REVESTIMENTO ASFALTICO	16/12/2025	18,8345	0,0188
Setor 14	SAO JOSE	RUA SEM NOME 0230	0230	2	0230-2	REVESTIMENTO ASFALTICO	16/12/2025	17,9156	0,0179
Setor 14	SAO JOSE	RUA SEM NOME 0230	0230	3	0230-3	REVESTIMENTO ASFALTICO	16/12/2025	13,5945	0,0136
Setor 15	TANCREDO NEVES	RUA SEM NOME 0231	0231	1	0231-1	PAVIMENTADA	16/12/2025	48,3811	0,0484
Setor 15	TANCREDO NEVES	RUA SEM NOME 0231	0231	2	0231-2	PAVIMENTADA	16/12/2025	49,2613	0,0493
Setor 15	TANCREDO NEVES	RUA SEM NOME 0231	0231	3	0231-3	PAVIMENTADA	16/12/2025	51,4259	0,0514
Setor 15	TANCREDO NEVES	RUA SEM NOME 0231	0231	4	0231-4	PAVIMENTADA	16/12/2025	47,6317	0,0476
Setor 15	TANCREDO NEVES	RUA SEM NOME 0231	0231	5	0231-5	NAO PAVIMENTADA	16/12/2025	48,8384	0,0488
Setor 15	TANCREDO NEVES	RUA SEM NOME 0232	0232	1	0232-1	PAVIMENTADA	16/12/2025	22,2738	0,0223
Setor 15	TANCREDO NEVES	RUA SEM NOME 0232	0232	2	0232-2	PAVIMENTADA	16/12/2025	47,1602	0,0472
Setor 16	SAO JOSE	RUA SEM NOME 0233	0233	1	0233-1	REVESTIMENTO ASFALTICO	16/12/2025	34,8495	0,0348
Setor 16	SAO JOSE	RUA SEM NOME 0233	0233	2	0233-2	REVESTIMENTO ASFALTICO	16/12/2025	70,5476	0,0705
Setor 15	TANCREDO NEVES	RUA SEM NOME 0233	0233	3	0233-3	REVESTIMENTO ASFALTICO	16/12/2025	78,6111	0,0786
Setor 15	TANCREDO NEVES	RUA SEM NOME 0233	0233	4	0233-4	REVESTIMENTO ASFALTICO	16/12/2025	10,3259	0,0103
Setor 15	TANCREDO NEVES	RUA SEM NOME 0233	0233	5	0233-5	REVESTIMENTO ASFALTICO	16/12/2025	90,8694	0,0907
Setor 15	TANCREDO NEVES	RUA SEM NOME 0233	0233	6	0233-6	REVESTIMENTO ASFALTICO	16/12/2025	87,4840	0,0875
Setor 16	SAO JOSE	RUA SEM NOME 0234	0234	1	0234-1	NAO PAVIMENTADA	16/12/2025	56,7327	0,0567
Setor 16	SAO JOSE	RUA SEM NOME 0234	0234	2	0234-2	NAO PAVIMENTADA	16/12/2025	47,8449	0,0478
Setor 15	TANCREDO NEVES	RUA SEM NOME 0234	0234	3	0234-3	PAVIMENTADA	16/12/2025	46,6575	0,0467
Setor 15	TANCREDO NEVES	RUA SEM NOME 0234	0234	4	0234-4	PAVIMENTADA	16/12/2025	47,4123	0,0474
Setor 15	TANCREDO NEVES	RUA SEM NOME 0234	0234	5	0234-5	PAVIMENTADA	16/12/2025	48,3154	0,0483
Setor 15	TANCREDO NEVES	RUA SEM NOME 0234	0234	6	0234-6	PAVIMENTADA	16/12/2025	46,5501	0,0466
Setor 15	TANCREDO NEVES	RUA SEM NOME 0234	0234	7	0234-7	PAVIMENTADA	16/12/2025	48,2984	0,0483
Setor 15	TANCREDO NEVES	RUA SEM NOME 0234	0234	8	0234-8	PAVIMENTADA	16/12/2025	48,6114	0,0486
Setor 15	TANCREDO NEVES	RUA SEM NOME 0234	0234	9	0234-9	PAVIMENTADA	16/12/2025	49,2464	0,0492
Setor 15	TANCREDO NEVES	RUA SEM NOME 0234	0234	10	0234-10	PAVIMENTADA	16/12/2025	46,8408	0,0468
Setor 15	TANCREDO NEVES	RUA SEM NOME 0234	0234	11	0234-11	PAVIMENTADA	16/12/2025	45,8924	0,0459
Setor 15	TANCREDO NEVES	RUA SEM NOME 0234	0234	12	0234-12	PAVIMENTADA	16/12/2025	51,9718	0,0520
Setor 15	TANCREDO NEVES	RUA SEM NOME 0234	0234	13	0234-13	NAO PAVIMENTADA	16/12/2025	38,2865	0,0383
Setor 15	TANCREDO NEVES	RUA SEM NOME 0234	0234	14	0234-14	NAO PAVIMENTADA	16/12/2025	42,8099	0,0428
Setor 14	TANCREDO NEVES	RUA SEM NOME 0235	0235	1	0235-1	NAO PAVIMENTADA	16/12/2025	20,0896	0,0201
Setor 14	DISTRITO INDUSTRIAL	RUA SEM NOME 0235	0235	2	0235-2	NAO PAVIMENTADA	16/12/2025	185,3620	0,1854
Setor 15	DISTRITO INDUSTRIAL	RUA SEM NOME 0235	0235	3	0235-3	NAO PAVIMENTADA	16/12/2025	200,0540	0,2001
Setor 15	TANCREDO NEVES	RUA SEM NOME 0236	0236	1	0236-1	NAO PAVIMENTADA	16/12/2025	45,7342	0,0457
Setor 15	TANCREDO NEVES	RUA SEM NOME 0236	0236	2	0236-2	PAVIMENTADA	16/12/2025	46,8188	0,0468
Setor 15	TANCREDO NEVES	RUA SEM NOME 0236	0236	3	0236-3	PAVIMENTADA	16/12/2025	49,7102	0,0497
Setor 15	TANCREDO NEVES	RUA SEM NOME 0236	0236	4	0236-4	PAVIMENTADA	16/12/2025	47,8565	0,0477
Setor 15	TANCREDO NEVES	RUA SEM NOME 0236	0236	5	0236-5	PAVIMENTADA	16/12/2025	49,9637	0,0500
Setor 15	TANCREDO NEVES	RUA SEM NOME 0236	0236	6	0236-6	PAVIMENTADA	16/12/2025	45,5964	0,0456
Setor 15	TANCREDO NEVES	RUA SEM NOME 0236	0236	7	0236-7	NAO PAVIMENTADA	16/12/2025	46,7948	0,0468
Setor 15	TANCREDO NEVES	RUA SEM NOME 0236	0236	8	0236-8	NAO PAVIMENTADA	16/12/2025	47,0812	0,0471
Setor 15	TANCREDO NEVES	RUA SEM NOME 0236	0236	9	0236-9	NAO PAVIMENTADA	16/12/2025	47,9351	0,0479
Setor 15	TANCREDO NEVES	RUA SEM NOME 0236	0236	10	0236-10	NAO PAVIMENTADA	16/12/2025	70,6453	0,0706

Setor 15	TANCREDO NEVES	RUA SEM NOME 0237	0237	1	0237-1	NAO PAVIMENTADA	16/12/2025	47,4849	0,0475
Setor 15	TANCREDO NEVES	RUA SEM NOME 0237	0237	2	0237-2	NAO PAVIMENTADA	16/12/2025	48,5083	0,0485
Setor 15	TANCREDO NEVES	RUA SEM NOME 0237	0237	3	0237-3	NAO PAVIMENTADA	16/12/2025	46,2273	0,0462
Setor 15	TANCREDO NEVES	RUA SEM NOME 0237	0237	4	0237-4	NAO PAVIMENTADA	16/12/2025	51,0915	0,0511
Setor 15	TANCREDO NEVES	RUA SEM NOME 0237	0237	5	0237-5	NAO PAVIMENTADA	16/12/2025	46,6799	0,0467
Setor 15	TANCREDO NEVES	RUA SEM NOME 0237	0237	6	0237-6	NAO PAVIMENTADA	16/12/2025	50,6603	0,0507
Setor 15	TANCREDO NEVES	RUA SEM NOME 0237	0237	7	0237-7	NAO PAVIMENTADA	16/12/2025	44,6384	0,0446
Setor 15	TANCREDO NEVES	RUA SEM NOME 0237	0237	8	0237-8	NAO PAVIMENTADA	16/12/2025	47,3645	0,0474
Setor 15	TANCREDO NEVES	RUA SEM NOME 0237	0237	9	0237-9	NAO PAVIMENTADA	16/12/2025	50,9978	0,0510
Setor 15	TANCREDO NEVES	RUA SEM NOME 0237	0237	10	0237-10	NAO PAVIMENTADA	16/12/2025	48,9332	0,0489
Setor 15	TANCREDO NEVES	RUA SEM NOME 0237	0237	11	0237-11	NAO PAVIMENTADA	16/12/2025	62,8090	0,0628
Setor 15	TANCREDO NEVES	RUA SEM NOME 0238	0238	1	0238-1	PAVIMENTADA	16/12/2025	119,8370	0,1198
Setor 15	TANCREDO NEVES	RUA SEM NOME 0238	0238	2	0238-2	PAVIMENTADA	16/12/2025	77,4227	0,0774
Setor 15	TANCREDO NEVES	RUA SEM NOME 0238	0238	3	0238-3	PAVIMENTADA	16/12/2025	12,9807	0,0130
Setor 15	TANCREDO NEVES	RUA SEM NOME 0238	0238	4	0238-4	PAVIMENTADA	16/12/2025	125,9320	0,1259
Setor 15	TANCREDO NEVES	RUA SEM NOME 0238	0238	5	0238-5	PAVIMENTADA	16/12/2025	80,3941	0,0804
Setor 15	TANCREDO NEVES	RUA SEM NOME 0238	0238	6	0238-6	NAO PAVIMENTADA	16/12/2025	37,0904	0,0371
Setor 15	TANCREDO NEVES	RUA SEM NOME 0238	0238	7	0238-7	PAVIMENTADA	16/12/2025	91,0692	0,0911
Setor 15	TANCREDO NEVES	RUA SEM NOME 0238	0238	8	0238-8	PAVIMENTADA	16/12/2025	80,8773	0,0809
Setor 15	TANCREDO NEVES	RUA SEM NOME 0238	0238	9	0238-9	NAO PAVIMENTADA	16/12/2025	103,1220	0,1031
Setor 15	TANCREDO NEVES	RUA SEM NOME 0238	0238	10	0238-10	NAO PAVIMENTADA	16/12/2025	119,6350	0,1196
Setor 15	TANCREDO NEVES	RUA SEM NOME 0238	0238	11	0238-11	NAO PAVIMENTADA	16/12/2025	117,5620	0,1176
Setor 15	NOVA ESPERANCA	RUA SEM NOME 0238	0238	12	0238-12	NAO PAVIMENTADA	16/12/2025	194,4940	0,1945
Setor 15	TANCREDO NEVES	RUA SEM NOME 0239	0239	1	0239-1	PAVIMENTADA	16/12/2025	48,3658	0,0484
Setor 15	TANCREDO NEVES	RUA SEM NOME 0239	0239	2	0239-2	PAVIMENTADA	16/12/2025	118,6040	0,1186
Setor 15	TANCREDO NEVES	RUA SEM NOME 0239	0239	3	0239-3	PAVIMENTADA	16/12/2025	78,3189	0,0783
Setor 15	TANCREDO NEVES	RUA SEM NOME 0239	0239	4	0239-4	PAVIMENTADA	16/12/2025	10,9764	0,0110
Setor 15	TANCREDO NEVES	RUA SEM NOME 0239	0239	5	0239-5	PAVIMENTADA	16/12/2025	87,8015	0,0878
Setor 15	TANCREDO NEVES	RUA SEM NOME 0239	0239	6	0239-6	PAVIMENTADA	16/12/2025	89,8720	0,0899
Setor 15	TANCREDO NEVES	RUA SEM NOME 0239	0239	7	0239-7	PAVIMENTADA	16/12/2025	85,3501	0,0854
Setor 16	SAO JOSE	RUA SEM NOME 0240	0240	1	0240-1	PAVIMENTADA	16/12/2025	78,7999	0,0788
Setor 15	TANCREDO NEVES	RUA SEM NOME 0240	0240	2	0240-2	PAVIMENTADA	16/12/2025	9,6480	0,0096
Setor 15	TANCREDO NEVES	RUA SEM NOME 0240	0240	3	0240-3	PAVIMENTADA	16/12/2025	92,8436	0,0928
Setor 15	TANCREDO NEVES	RUA SEM NOME 0240	0240	4	0240-4	PAVIMENTADA	16/12/2025	88,1095	0,0881
Setor 16	SAO JOSE	RUA SEM NOME 0241	0241	1	0241-1	PAVIMENTADA	16/12/2025	27,6912	0,0277
Setor 16	SAO JOSE	RUA SEM NOME 0241	0241	2	0241-2	PAVIMENTADA	16/12/2025	63,2877	0,0633
Setor 16	SAO JOSE	RUA SEM NOME 0241	0241	3	0241-3	PAVIMENTADA	16/12/2025	8,9404	0,0089
Setor 16	SAO JOSE	RUA SEM NOME 0241	0241	4	0241-4	PAVIMENTADA	16/12/2025	96,6043	0,0966
Setor 15	TANCREDO NEVES	RUA SEM NOME 0241	0241	5	0241-5	PAVIMENTADA	16/12/2025	86,5527	0,0866
Setor 16	SAO JOSE	RUA SEM NOME 0242	0242	1	0242-1	PAVIMENTADA	16/12/2025	49,2744	0,0493
Setor 15	TANCREDO NEVES	RUA SEM NOME 0242	0242	2	0242-2	PAVIMENTADA	16/12/2025	48,4971	0,0485
Setor 15	TANCREDO NEVES	RUA SEM NOME 0242	0242	3	0242-3	PAVIMENTADA	16/12/2025	86,7162	0,0867
Setor 16	CORRENTE	RUA SEM NOME 0243	0243	1	0243-1	NAO PAVIMENTADA	16/12/2025	34,5342	0,0345
Setor 16	SAO JOSE	RUA SEM NOME 0243	0243	2	0243-2	PAVIMENTADA	16/12/2025	106,5830	0,1066
Setor 16	SAO JOSE	RUA SEM NOME 0243	0243	3	0243-3	PAVIMENTADA	16/12/2025	50,3080	0,0503
Setor 16	SAO JOSE	RUA SEM NOME 0243	0243	4	0243-4	PAVIMENTADA	16/12/2025	50,2026	0,0502
Setor 15	TANCREDO NEVES	RUA SEM NOME 0243	0243	5	0243-5	PAVIMENTADA	16/12/2025	48,0589	0,0481
Setor 15	TANCREDO NEVES	RUA SEM NOME 0243	0243	6	0243-6	PAVIMENTADA	16/12/2025	48,0881	0,0481
Setor 15	TANCREDO NEVES	RUA SEM NOME 0243	0243	7	0243-7	PAVIMENTADA	16/12/2025	46,1811	0,0462
Setor 15	TANCREDO NEVES	RUA SEM NOME 0243	0243	8	0243-8	PAVIMENTADA	16/12/2025	46,1176	0,0461
Setor 15	TANCREDO NEVES	RUA SEM NOME 0243	0243	9	0243-9	PAVIMENTADA	16/12/2025	48,3893	0,0484
Setor 15	TANCREDO NEVES	RUA SEM NOME 0243	0243	10	0243-10	PAVIMENTADA	16/12/2025	48,4403	0,0484
Setor 15	TANCREDO NEVES	RUA SEM NOME 0243	0243	11	0243-11	PAVIMENTADA	16/12/2025	47,3089	0,0473
Setor 15	TANCREDO NEVES	RUA SEM NOME 0243	0243	12	0243-12	PAVIMENTADA	16/12/2025	47,2027	0,0472
Setor 15	TANCREDO NEVES	RUA SEM NOME 0243	0243	13	0243-13	PAVIMENTADA	16/12/2025	46,4605	0,0465
Setor 15	TANCREDO NEVES	RUA SEM NOME 0243	0243	14	0243-14	PAVIMENTADA	16/12/2025	46,4946	0,0465
Setor 15	TANCREDO NEVES	RUA SEM NOME 0243	0243	15	0243-15	PAVIMENTADA	16/12/2025	48,6141	0,0486
Setor 15	TANCREDO NEVES	RUA SEM NOME 0243	0243	16	0243-16	PAVIMENTADA	16/12/2025	48,6684	0,0487
Setor 15	TANCREDO NEVES	RUA SEM NOME 0243	0243	17	0243-17	PAVIMENTADA	16/12/2025	19,9946	0,0200
Setor 15	TANCREDO NEVES	RUA SEM NOME 0243	0243	18	0243-18	PAVIMENTADA	16/12/2025	19,1459	0,0191
Setor 14	TANCREDO NEVES	RUA SEM NOME 0243	0243	19	0243-19	PAVIMENTADA	16/12/2025	30,0771	0,0301
Setor 15	TANCREDO NEVES	RUA SEM NOME 0243	0243	20	0243-20	PAVIMENTADA	16/12/2025	49,4188	0,0494
Setor 15	TANCREDO NEVES	RUA SEM NOME 0243	0243	21	0243-21	PAVIMENTADA	16/12/2025	46,6985	0,0467
Setor 15	TANCREDO NEVES	RUA SEM NOME 0243	0243	22	0243-22	PAVIMENTADA	16/12/2025	45,9442	0,0459
Setor 15	TANCREDO NEVES	RUA SEM NOME 0243	0243	23	0243-23	NAO PAVIMENTADA	16/12/2025	52,2424	0,0522
Setor 15	TANCREDO NEVES	RUA SEM NOME 0243	0243	24	0243-24	NAO PAVIMENTADA	16/12/2025	40,7505	0,0408
Setor 15	TANCREDO NEVES	RUA SEM NOME 0243	0243	25	0243-25	NAO PAVIMENTADA	16/12/2025	57,2954	0,0573
Setor 16	CORRENTE	RUA SEM NOME 0244	0244	1	0244-1	PAVIMENTADA	16/12/2025	64,4529	0,0645
Setor 15	TANCREDO NEVES	RUA SEM NOME 0245	0245	1	0245-1	NAO PAVIMENTADA	16/12/2025	119,7100	0,1197
Setor 15	TANCREDO NEVES	RUA SEM NOME 0245	0245	2	0245-2	PAVIMENTADA	16/12/2025	77,1158	0,0771
Setor 15	TANCREDO NEVES	RUA SEM NOME 0245	0245	3	0245-3	PAVIMENTADA	16/12/2025	13,6666	0,0137
Setor 15	TANCREDO NEVES	RUA SEM NOME 0245	0245	4	0245-4	PAVIMENTADA	16/12/2025	78,1059	0,0781
Setor 15	TANCREDO NEVES	RUA SEM NOME 0245	0245	5	0245-5	PAVIMENTADA	16/12/2025	91,6829	0,0917
Setor 15	TANCREDO NEVES	RUA SEM NOME 0245	0245	6	0245-6	NAO PAVIMENTADA	16/12/2025	80,8023	0,0808
Setor 15	TANCREDO NEVES	RUA SEM NOME 0245	0245	7	0245-7	NAO PAVIMENTADA	16/12/2025	103,3330	0,1033
Setor 15	TANCREDO NEVES	RUA SEM NOME 0245	0245	8	0245-8	NAO PAVIMENTADA	16/12/2025	118,7920	0,1188
Setor 15	TANCREDO NEVES	RUA SEM NOME 0245	0245	9	0245-9	NAO PAVIMENTADA	16/12/2025	118,3150	0,1183
Setor 15	TANCREDO NEVES	RUA SEM NOME 0245	0245	10	0245-10	NAO PAVIMENTADA	16/12/2025	189,8520	0,1899
Setor 15	TANCREDO NEVES	RUA SEM NOME 0246	0246	1	0246-1	PAVIMENTADA	16/12/2025	7,0457	0,0070
Setor 15	TANCREDO NEVES	RUA SEM NOME 0246	0246	2	0246-2	NAO PAVIMENTADA	16/12/2025	34,1958	0,0342
Setor 15	TANCREDO NEVES	RUA SEM NOME 0246	0246	3	0246-3	PAVIMENTADA	16/12/2025	90,6311	0,0906
Setor 15	TANCREDO NEVES	RUA SEM NOME 0246	0246	4	0246-4	NAO PAVIMENTADA	16/12/2025	119,3990	0,1194
Setor 15	TANCREDO NEVES	RUA SEM NOME 0246	0246	5	0246-5	PAVIMENTADA	16/12/2025	82,9690	0,0830
Setor 15	TANCREDO NEVES	RUA SEM NOME 0246	0246	6	0246-6	PAVIMENTADA	16/12/2025	83,8192	0,0838
Setor 15	TANCREDO NEVES	RUA SEM NOME 0246	0246	7	0246-7	PAVIMENTADA	16/12/2025	91,8063	0,0918
Setor 15	TANCREDO NEVES	RUA SEM NOME 0246	0246	8	0246-8	PAVIMENTADA	16/12/2025	81,4691	0,0815
Setor 15	TANCREDO NEVES	RUA SEM NOME 0246	0246	9	0246-9	NAO PAVIMENTADA	16/12/2025	102,3880	0,1024
Setor 15	TANCREDO NEVES	RUA SEM NOME 0246	0246	10	0246-10	NAO PAVIMENTADA	16/12/2025	119,0630	0,1191
Setor 15	TANCREDO NEVES	RUA SEM NOME 0246	0246	11	0246-11	NAO PAVIMENTADA	16/12/2025	119,1620	0,1192
Setor 15	TANCREDO NEVES	RUA SEM NOME 0246	0246	12	0246-12	NAO PAVIMENTADA	16/12/2025	166,7260	0,1667
Setor 15	TANCREDO NEVES	RUA SEM NOME 0247	0247	1	0247-1	NAO PAVIMENTADA	16/12/2025	54,8890	0,0549
Setor 15	TANCREDO NEVES	RUA SEM NOME 0247	0247	2	0247-2	NAO PAVIMENTADA	16/12/2025	89,3091	0,0893
Setor 15	TANCREDO NEVES	RUA SEM NOME 0247	0247	3	0247-3	PAVIMENTADA	16/12/2025	119,2260	0,1192

Setor 15	TANCREDO NEVES	RUA SEM NOME 0247	0247	4	0247-4	PAVIMENTADA	16/12/2025	83,3659	0,0834
Setor 15	TANCREDO NEVES	RUA SEM NOME 0247	0247	5	0247-5	PAVIMENTADA	16/12/2025	81,7473	0,0817
Setor 15	TANCREDO NEVES	RUA SEM NOME 0247	0247	6	0247-6	PAVIMENTADA	16/12/2025	91,5811	0,0916
Setor 15	TANCREDO NEVES	RUA SEM NOME 0247	0247	7	0247-7	PAVIMENTADA	16/12/2025	81,9895	0,0820
Setor 15	TANCREDO NEVES	RUA SEM NOME 0247	0247	8	0247-8	PAVIMENTADA	16/12/2025	102,1130	0,1021
Setor 15	TANCREDO NEVES	RUA SEM NOME 0247	0247	9	0247-9	PAVIMENTADA	16/12/2025	118,9260	0,1189
Setor 15	TANCREDO NEVES	RUA SEM NOME 0247	0247	10	0247-10	PAVIMENTADA	16/12/2025	119,7120	0,1197
Setor 15	TANCREDO NEVES	RUA SEM NOME 0247	0247	11	0247-11	PAVIMENTADA	16/12/2025	141,1760	0,1412
Setor 15	TANCREDO NEVES	RUA SEM NOME 0248	0248	1	0248-1	NAO PAVIMENTADA	16/12/2025	38,3628	0,0384
Setor 15	TANCREDO NEVES	RUA SEM NOME 0248	0248	2	0248-2	NAO PAVIMENTADA	16/12/2025	120,8950	0,1209
Setor 15	TANCREDO NEVES	RUA SEM NOME 0248	0248	3	0248-3	NAO PAVIMENTADA	16/12/2025	84,1157	0,0841
Setor 15	TANCREDO NEVES	RUA SEM NOME 0248	0248	4	0248-4	NAO PAVIMENTADA	16/12/2025	77,8711	0,0777
Setor 15	TANCREDO NEVES	RUA SEM NOME 0248	0248	5	0248-5	REVESTIMENTO ASFALTICO	16/12/2025	92,2464	0,0922
Setor 15	TANCREDO NEVES	RUA SEM NOME 0248	0248	6	0248-6	NAO PAVIMENTADA	16/12/2025	82,1052	0,0821
Setor 15	TANCREDO NEVES	RUA SEM NOME 0248	0248	7	0248-7	NAO PAVIMENTADA	16/12/2025	100,4720	0,1005
Setor 15	TANCREDO NEVES	RUA SEM NOME 0248	0248	8	0248-8	NAO PAVIMENTADA	16/12/2025	119,1910	0,1192
Setor 15	TANCREDO NEVES	RUA SEM NOME 0248	0248	9	0248-9	NAO PAVIMENTADA	16/12/2025	121,3870	0,1214
Setor 15	TANCREDO NEVES	RUA SEM NOME 0248	0248	10	0248-10	NAO PAVIMENTADA	16/12/2025	95,3794	0,0954
Setor 15	TANCREDO NEVES	RUA SEM NOME 0249	0249	1	0249-1	NAO PAVIMENTADA	16/12/2025	104,3680	0,1044
Setor 15	TANCREDO NEVES	RUA SEM NOME 0249	0249	2	0249-2	NAO PAVIMENTADA	16/12/2025	84,5389	0,0845
Setor 15	TANCREDO NEVES	RUA SEM NOME 0249	0249	3	0249-3	NAO PAVIMENTADA	16/12/2025	75,0698	0,0751
Setor 15	TANCREDO NEVES	RUA SEM NOME 0250	0250	1	0250-1	NAO PAVIMENTADA	16/12/2025	80,7625	0,0808
Setor 15	TANCREDO NEVES	RUA SEM NOME 0250	0250	2	0250-2	NAO PAVIMENTADA	16/12/2025	100,8390	0,1008
Setor 15	TANCREDO NEVES	RUA SEM NOME 0250	0250	3	0250-3	NAO PAVIMENTADA	16/12/2025	119,0320	0,1190
Setor 15	TANCREDO NEVES	RUA SEM NOME 0250	0250	4	0250-4	NAO PAVIMENTADA	16/12/2025	121,2510	0,1213
Setor 15	TANCREDO NEVES	RUA SEM NOME 0250	0250	5	0250-5	NAO PAVIMENTADA	16/12/2025	99,0610	0,0991
Setor 15	DISTRITO INDUSTRIAL	RUA SEM NOME 0251	0251	1	0251-1	NAO PAVIMENTADA	16/12/2025	187,1910	0,1872
Setor 15	DISTRITO INDUSTRIAL	RUA SEM NOME 0251	0251	2	0251-2	NAO PAVIMENTADA	16/12/2025	206,5350	0,2065
Setor 15	DISTRITO INDUSTRIAL	RUA SEM NOME 0252	0252	1	0252-1	PAVIMENTADA	16/12/2025	160,3170	0,1603
Setor 15	DISTRITO INDUSTRIAL	RUA SEM NOME 0252	0252	2	0252-2	PAVIMENTADA	16/12/2025	19,5068	0,0195
Setor 15	DISTRITO INDUSTRIAL	RUA SEM NOME 0252	0252	3	0252-3	PAVIMENTADA	16/12/2025	33,3124	0,0333
Setor 15	DISTRITO INDUSTRIAL	RUA SEM NOME 0252	0252	4	0252-4	NAO PAVIMENTADA	16/12/2025	104,9640	0,1050
Setor 15	TANCREDO NEVES	RUA SEM NOME 0253	0253	1	0253-1	PAVIMENTADA	16/12/2025	30,4419	0,0304
Setor 15	TANCREDO NEVES	RUA SEM NOME 0254	0254	1	0254-1	PAVIMENTADA	16/12/2025	30,2165	0,0302
Setor 15	TANCREDO NEVES	RUA SEM NOME 0255	0255	1	0255-1	NAO PAVIMENTADA	16/12/2025	21,2417	0,0212
Setor 15	DISTRITO INDUSTRIAL	RUA SEM NOME 0255	0255	2	0255-2	NAO PAVIMENTADA	16/12/2025	186,1890	0,1862
Setor 15	DISTRITO INDUSTRIAL	RUA SEM NOME 0255	0255	3	0255-3	NAO PAVIMENTADA	16/12/2025	205,3940	0,2054
Setor 15	DISTRITO INDUSTRIAL	RUA SEM NOME 0256	0256	1	0256-1	NAO PAVIMENTADA	16/12/2025	192,9000	0,1929
Setor 15	DISTRITO INDUSTRIAL	RUA SEM NOME 0257	0257	1	0257-1	NAO PAVIMENTADA	16/12/2025	149,5980	0,1496
Setor 15	DISTRITO INDUSTRIAL	RUA SEM NOME 0257	0257	2	0257-2	NAO PAVIMENTADA	16/12/2025	140,7070	0,1407
Setor 15	DISTRITO INDUSTRIAL	RUA SEM NOME 0257	0257	3	0257-3	NAO PAVIMENTADA	16/12/2025	121,1580	0,1212
Setor 15	DISTRITO INDUSTRIAL	RUA SEM NOME 0257	0257	4	0257-4	NAO PAVIMENTADA	16/12/2025	42,7152	0,0427
Setor 15	DISTRITO INDUSTRIAL	RUA SEM NOME 0258	0258	1	0258-1	NAO PAVIMENTADA	16/12/2025	174,7730	0,1748
Setor 15	DISTRITO INDUSTRIAL	RUA SEM NOME 0259	0259	1	0259-1	NAO PAVIMENTADA	16/12/2025	136,3390	0,1363
Setor 15	DISTRITO INDUSTRIAL	RUA SEM NOME 0259	0259	2	0259-2	NAO PAVIMENTADA	16/12/2025	175,2580	0,1753
Setor 14	SAO FRANCISCO	RUA SEM NOME 0260	0260	1	0260-1	REVESTIMENTO ASFALTICO	16/12/2025	22,8198	0,0228
Setor 14	SAO FRANCISCO	RUA SEM NOME 0261	0261	1	0261-1	REVESTIMENTO ASFALTICO	16/12/2025	24,4781	0,0245
Setor 13	EPITACIO COSTA	RUA SEM NOME 0261	0261	2	0261-2	REVESTIMENTO ASFALTICO	16/12/2025	60,0687	0,0601
Setor 13	EPITACIO COSTA	RUA SEM NOME 0262	0262	1	0262-1	REVESTIMENTO ASFALTICO	16/12/2025	45,8218	0,0458
Setor 13	EPITACIO COSTA	RUA SEM NOME 0262	0262	2	0262-2	REVESTIMENTO ASFALTICO	16/12/2025	51,3383	0,0513
Setor 16	CORRENTE	RUA SEM NOME 0263	0263	1	0263-1	NAO PAVIMENTADA	16/12/2025	111,4680	0,1115
Setor 16	SAO JOSE	RUA SEM NOME 0264	0264	1	0264-1	PAVIMENTADA	16/12/2025	97,0007	0,0970
Setor 16	SAO JOSE	RUA SEM NOME 0264	0264	2	0264-2	PAVIMENTADA	16/12/2025	122,8270	0,1228
Setor 16	SAO JOSE	RUA SEM NOME 0265	0265	1	0265-1	PAVIMENTADA	16/12/2025	33,9654	0,0340
Setor 15	TANCREDO NEVES	RUA SEM NOME 0266	0266	1	0266-1	PAVIMENTADA	16/12/2025	47,6576	0,0477
Setor 15	TANCREDO NEVES	RUA SEM NOME 0266	0266	2	0266-2	PAVIMENTADA	16/12/2025	46,7176	0,0467
Setor 15	TANCREDO NEVES	RUA SEM NOME 0266	0266	3	0266-3	PAVIMENTADA	16/12/2025	47,6173	0,0476
Setor 15	TANCREDO NEVES	RUA SEM NOME 0266	0266	4	0266-4	PAVIMENTADA	16/12/2025	48,2398	0,0482
Setor 15	TANCREDO NEVES	RUA SEM NOME 0266	0266	5	0266-5	PAVIMENTADA	16/12/2025	47,8112	0,0478
Setor 15	TANCREDO NEVES	RUA SEM NOME 0266	0266	6	0266-6	PAVIMENTADA	16/12/2025	48,9537	0,0490
Setor 15	TANCREDO NEVES	RUA SEM NOME 0266	0266	7	0266-7	PAVIMENTADA	16/12/2025	49,0013	0,0490
Setor 15	TANCREDO NEVES	RUA SEM NOME 0266	0266	8	0266-8	PAVIMENTADA	16/12/2025	46,8238	0,0466
Setor 15	TANCREDO NEVES	RUA SEM NOME 0266	0266	9	0266-9	PAVIMENTADA	16/12/2025	46,2801	0,0463
Setor 15	TANCREDO NEVES	RUA SEM NOME 0266	0266	10	0266-10	PAVIMENTADA	16/12/2025	37,1840	0,0372
Setor 16	CORRENTE	RUA SEM NOME 0267	0267	1	0267-1	NAO PAVIMENTADA	16/12/2025	50,4590	0,0505
Setor 16	CORRENTE	RUA SEM NOME 0267	0267	2	0267-2	NAO PAVIMENTADA	16/12/2025	50,4590	0,0505
Setor 16	CORRENTE	RUA SEM NOME 0268	0268	1	0268-1	NAO PAVIMENTADA	16/12/2025	46,4225	0,0464
Setor 16	CORRENTE	RUA SEM NOME 0269	0269	1	0269-1	NAO PAVIMENTADA	16/12/2025	74,0177	0,0740
Setor 16	CORRENTE	RUA SEM NOME 0269	0269	2	0269-2	PAVIMENTADA	16/12/2025	66,7346	0,0667
Setor 16	CORRENTE	RUA SEM NOME 0269	0269	3	0269-3	PAVIMENTADA	16/12/2025	46,6653	0,0467
Setor 16	CORRENTE	RUA SEM NOME 0269	0269	4	0269-4	PAVIMENTADA	16/12/2025	40,9766	0,0410
Setor 16	CORRENTE	RUA SEM NOME 0269	0269	5	0269-5	PAVIMENTADA	16/12/2025	46,2039	0,0462
Setor 15	TANCREDO NEVES	RUA SEM NOME 0269	0269	6	0269-6	PAVIMENTADA	16/12/2025	58,7614	0,0588
Setor 15	TANCREDO NEVES	RUA SEM NOME 0269	0269	7	0269-7	PAVIMENTADA	16/12/2025	49,1469	0,0491
Setor 15	TANCREDO NEVES	RUA SEM NOME 0269	0269	8	0269-8	PAVIMENTADA	16/12/2025	48,3708	0,0484
Setor 15	TANCREDO NEVES	RUA SEM NOME 0269	0269	9	0269-9	PAVIMENTADA	16/12/2025	45,6325	0,0456
Setor 15	TANCREDO NEVES	RUA SEM NOME 0269	0269	10	0269-10	PAVIMENTADA	16/12/2025	47,7143	0,0477
Setor 15	TANCREDO NEVES	RUA SEM NOME 0269	0269	11	0269-11	NAO PAVIMENTADA	16/12/2025	47,0260	0,0470
Setor 15	TANCREDO NEVES	RUA SEM NOME 0269	0269	12	0269-12	NAO PAVIMENTADA	16/12/2025	47,4276	0,0474
Setor 15	TANCREDO NEVES	RUA SEM NOME 0269	0269	13	0269-13	NAO PAVIMENTADA	16/12/2025	49,0283	0,0490
Setor 15	TANCREDO NEVES	RUA SEM NOME 0269	0269	14	0269-14	NAO PAVIMENTADA	16/12/2025	48,1780	0,0482
Setor 15	TANCREDO NEVES	RUA SEM NOME 0269	0269	15	0269-15	NAO PAVIMENTADA	16/12/2025	49,6169	0,0496
Setor 15	TANCREDO NEVES	RUA SEM NOME 0269	0269	16	0269-16	NAO PAVIMENTADA	16/12/2025	46,1046	0,0461
Setor 15	TANCREDO NEVES	RUA SEM NOME 0269	0269	17	0269-17	REVESTIMENTO ASFALTICO	16/12/2025	46,5309	0,0465
Setor 15	TANCREDO NEVES	RUA SEM NOME 0269	0269	18	0269-18	REVESTIMENTO ASFALTICO	16/12/2025	52,5280	0,0525
Setor 15	TANCREDO NEVES	RUA SEM NOME 0269	0269	19	0269-19	REVESTIMENTO ASFALTICO	16/12/2025	41,2903	0,0413
Setor 15	TANCREDO NEVES	RUA SEM NOME 0269	0269	20	0269-20	REVESTIMENTO ASFALTICO	16/12/2025	59,1118	0,0591
Setor 16	CORRENTE	RUA SEM NOME 0270	0270	1	0270-1	PAVIMENTADA	16/12/2025	204,7980	0,2048
Setor 16	CORRENTE	RUA SEM NOME 0271	0271	1	0271-1	PAVIMENTADA	16/12/2025	203,0200	0,2030
Setor 16	CORRENTE	RUA SEM NOME 0271	0271	2	0271-2	PAVIMENTADA	16/12/2025	42,5885	0,0426
Setor 16	CORRENTE	RUA SEM NOME 0271	0271	3	0271-3	PAVIMENTADA	16/12/2025	50,5257	0,0505
Setor 16	CORRENTE	RUA SEM NOME 0272	0272	1	0272-1	PAVIMENTADA	16/12/2025	129,6050	0,1296
Setor 16	CORRENTE	RUA SEM NOME 0273	0273	1	0273-1	PAVIMENTADA	16/12/2025	156,2890	0,1563

Setor 16	CORRENTE	RUA SEM NOME 0274	0274	1	0274-1	NAO PAVIMENTADA	16/12/2025	131,5630	0,1316
Setor 16	CORRENTE	RUA SEM NOME 0275	0275	1	0275-1	NAO PAVIMENTADA	16/12/2025	189,8700	0,1899
Setor 14	VARZEA	RUA SEM NOME 0276	0276	1	0276-1	PAVIMENTADA	16/12/2025	29,0279	0,0290
Setor 14	VARZEA	RUA SEM NOME 0276	0276	2	0276-2	PAVIMENTADA	16/12/2025	18,0818	0,0181
Setor 14	VARZEA	RUA SEM NOME 0276	0276	3	0276-3	PAVIMENTADA	16/12/2025	14,3740	0,0144
Setor 14	VARZEA	RUA SEM NOME 0276	0276	4	0276-4	PAVIMENTADA	16/12/2025	32,8835	0,0329
Setor 14	VARZEA	RUA SEM NOME 0276	0276	5	0276-5	NAO PAVIMENTADA	16/12/2025	254,7860	0,2548
Setor 14	VARZEA	RUA SEM NOME 0276	0276	6	0276-6	NAO PAVIMENTADA	16/12/2025	120,8950	0,1207
Setor 14	VARZEA	RUA SEM NOME 0276	0276	7	0276-7	NAO PAVIMENTADA	16/12/2025	142,9460	0,1429
Setor 15	NOVA ESPERANCA	RUA SEM NOME 0277	0277	1	0277-1	NAO PAVIMENTADA	16/12/2025	32,7067	0,0327
Setor 15	NOVA ESPERANCA	RUA SEM NOME 0277	0277	2	0277-2	NAO PAVIMENTADA	16/12/2025	120,1970	0,1202
Setor 15	NOVA ESPERANCA	RUA SEM NOME 0277	0277	3	0277-3	NAO PAVIMENTADA	16/12/2025	142,7390	0,1427
Setor 15	NOVA ESPERANCA	RUA SEM NOME 0278	0278	1	0278-1	NAO PAVIMENTADA	16/12/2025	60,2754	0,0603
Setor 15	NOVA ESPERANCA	RUA SEM NOME 0278	0278	2	0278-2	NAO PAVIMENTADA	16/12/2025	120,4190	0,1204
Setor 15	NOVA ESPERANCA	RUA SEM NOME 0278	0278	3	0278-3	NAO PAVIMENTADA	16/12/2025	141,8260	0,1418
Setor 15	NOVA ESPERANCA	RUA SEM NOME 0279	0279	1	0279-1	NAO PAVIMENTADA	16/12/2025	136,6780	0,1367
Setor 15	NOVA ESPERANCA	RUA SEM NOME 0279	0279	2	0279-2	NAO PAVIMENTADA	16/12/2025	141,0040	0,1410
Setor 15	NOVA ESPERANCA	RUA SEM NOME 0280	0280	1	0280-1	NAO PAVIMENTADA	16/12/2025	91,6966	0,0917
Setor 15	NOVA ESPERANCA	RUA SEM NOME 0280	0280	2	0280-2	NAO PAVIMENTADA	16/12/2025	139,4030	0,1394
Setor 15	NOVA ESPERANCA	RUA SEM NOME 0280	0280	3	0280-3	NAO PAVIMENTADA	16/12/2025	141,0540	0,1411
Setor 14	VARZEA	RUA SEM NOME 0281	0281	1	0281-1	NAO PAVIMENTADA	16/12/2025	75,1987	0,0752
Setor 15	NOVA ESPERANCA	RUA SEM NOME 0281	0281	2	0281-2	NAO PAVIMENTADA	16/12/2025	63,0544	0,0631
Setor 15	NOVA ESPERANCA	RUA SEM NOME 0281	0281	3	0281-3	NAO PAVIMENTADA	16/12/2025	64,2859	0,0643
Setor 15	NOVA ESPERANCA	RUA SEM NOME 0281	0281	4	0281-4	NAO PAVIMENTADA	16/12/2025	65,7351	0,0657
Setor 15	NOVA ESPERANCA	RUA SEM NOME 0282	0282	1	0282-1	NAO PAVIMENTADA	16/12/2025	62,9303	0,0629
Setor 15	NOVA ESPERANCA	RUA SEM NOME 0282	0282	2	0282-2	NAO PAVIMENTADA	16/12/2025	61,5372	0,0615
Setor 15	NOVA ESPERANCA	RUA SEM NOME 0282	0282	3	0282-3	NAO PAVIMENTADA	16/12/2025	70,5755	0,0706
Setor 15	NOVA ESPERANCA	RUA SEM NOME 0282	0282	4	0282-4	NAO PAVIMENTADA	16/12/2025	62,1685	0,0622
Setor 14	SAO FRANCISCO	RUA SEM NOME 0283	0283	1	0283-1	NAO PAVIMENTADA	16/12/2025	132,5880	0,1326
Setor 14	SAO FRANCISCO	RUA SEM NOME 0284	0284	1	0284-1	NAO PAVIMENTADA	16/12/2025	20,3357	0,0203
Setor 14	SAO FRANCISCO	RUA SEM NOME 0284	0284	2	0284-2	NAO PAVIMENTADA	16/12/2025	32,3427	0,0323
Setor 14	SAO FRANCISCO	RUA SEM NOME 0284	0284	3	0284-3	NAO PAVIMENTADA	16/12/2025	131,6690	0,1317
Setor 14	SAO FRANCISCO	RUA SEM NOME 0284	0284	4	0284-4	NAO PAVIMENTADA	16/12/2025	82,9937	0,0830
Setor 14	SAO FRANCISCO	RUA SEM NOME 0285	0285	1	0285-1	NAO PAVIMENTADA	16/12/2025	72,5087	0,0725
Setor 14	SAO FRANCISCO	RUA SEM NOME 0285	0285	2	0285-2	NAO PAVIMENTADA	16/12/2025	45,4289	0,0454
Setor 14	SAO FRANCISCO	RUA SEM NOME 0285	0285	3	0285-3	NAO PAVIMENTADA	16/12/2025	48,0325	0,0480
Setor 14	SAO FRANCISCO	RUA SEM NOME 0285	0285	4	0285-4	NAO PAVIMENTADA	16/12/2025	46,7363	0,0467
Setor 14	SAO FRANCISCO	RUA SEM NOME 0285	0285	5	0285-5	NAO PAVIMENTADA	16/12/2025	49,0689	0,0491
Setor 14	SAO FRANCISCO	RUA SEM NOME 0285	0285	6	0285-6	NAO PAVIMENTADA	16/12/2025	41,3130	0,0413
Setor 14	SAO FRANCISCO	RUA AMERICO HERMENEGILDO	0286	1	0286-1	REVESTIMENTO ASFALTICO	16/12/2025	229,6210	0,2296
Setor 14	SAO FRANCISCO	RUA AMERICO HERMENEGILDO	0286	2	0286-2	REVESTIMENTO ASFALTICO	16/12/2025	31,1049	0,0311
Setor 11	CENTRO	RUA AMERICO HERMENEGILDO	0286	3	0286-3	PAVIMENTADA	16/12/2025	160,3820	0,1604
Setor 11	CENTRO	RUA AMERICO HERMENEGILDO	0286	4	0286-4	PAVIMENTADA	16/12/2025	97,6690	0,0977
Setor 11	CENTRO	RUA AMERICO HERMENEGILDO	0286	5	0286-5	PAVIMENTADA	16/12/2025	63,8762	0,0639
Setor 14	SAO FRANCISCO	RUA AMERICO HERMENEGILDO	0286	6	0286-6	REVESTIMENTO ASFALTICO	16/12/2025	172,9410	0,1729
Setor 14	SAO FRANCISCO	RUA AMERICO HERMENEGILDO	0286	7	0286-7	REVESTIMENTO ASFALTICO	16/12/2025	7,6062	0,0076
Setor 11	CENTRO	RUA AMERICO HERMENEGILDO	0286	8	0286-8	PAVIMENTADA	16/12/2025	105,5080	0,1055
Setor 12	TABAJARA	RUA AMERICO HERMENEGILDO	0286	9	0286-9	PAVIMENTADA	16/12/2025	97,7902	0,0978
Setor 12	TABAJARA	RUA AMERICO HERMENEGILDO	0286	10	0286-10	REVESTIMENTO ASFALTICO	16/12/2025	55,0579	0,0551
Setor 12	TABAJARA	RUA AMERICO HERMENEGILDO	0286	11	0286-11	REVESTIMENTO ASFALTICO	16/12/2025	59,9759	0,0600
Setor 13	SAO PAULO	RUA AMERICO HERMENEGILDO	0286	12	0286-12	REVESTIMENTO ASFALTICO	16/12/2025	53,8857	0,0539
Setor 13	SAO PAULO	RUA AMERICO HERMENEGILDO	0286	13	0286-13	REVESTIMENTO ASFALTICO	16/12/2025	52,8925	0,0529
Setor 13	ENOQUE ALVES	RUA AMERICO HERMENEGILDO	0286	14	0286-14	REVESTIMENTO ASFALTICO	16/12/2025	201,9900	0,2020
Setor 13	SAO PAULO	RUA AMERICO HERMENEGILDO	0286	15	0286-15	REVESTIMENTO ASFALTICO	16/12/2025	69,9474	0,0699
Setor 13	ENOQUE ALVES	RUA AMERICO HERMENEGILDO	0286	16	0286-16	REVESTIMENTO ASFALTICO	16/12/2025	83,9245	0,0839
Setor 13	ENOQUE ALVES	RUA AMERICO HERMENEGILDO	0286	17	0286-17	REVESTIMENTO ASFALTICO	16/12/2025	169,3210	0,1693
Setor 13	ENOQUE ALVES	RUA AMERICO HERMENEGILDO	0286	18	0286-18	REVESTIMENTO ASFALTICO	16/12/2025	70,7926	0,0708
Setor 13	ENOQUE ALVES	RUA ROSALIA DE ALMEIDA JUNIOR	0287	1	0287-1	NAO PAVIMENTADA	16/12/2025	31,3868	0,0314
Setor 13	ENOQUE ALVES	RUA ROSALIA DE ALMEIDA JUNIOR	0287	2	0287-2	NAO PAVIMENTADA	16/12/2025	19,7261	0,0197
Setor 13	ENOQUE ALVES	RUA ROSALIA DE ALMEIDA JUNIOR	0287	3	0287-3	NAO PAVIMENTADA	16/12/2025	112,1830	0,1122
Setor 13	ENOQUE ALVES	RUA ROSALIA DE ALMEIDA JUNIOR	0287	4	0287-4	NAO PAVIMENTADA	16/12/2025	60,6280	0,0606
Setor 14	LUZIA MAIA	RUA ROSALIA DE ALMEIDA JUNIOR	0287	5	0287-5	NAO PAVIMENTADA	16/12/2025	76,4948	0,0765
Setor 14	LUZIA MAIA	RUA SEM NOME 0288	0288	1	0288-1	NAO PAVIMENTADA	16/12/2025	32,1171	0,0321
Setor 14	LUZIA MAIA	RUA SEM NOME 0288	0288	2	0288-2	NAO PAVIMENTADA	16/12/2025	40,2906	0,0403
Setor 14	JOAO PINHEIRO DANTAS	RUA SEM NOME 0289	0289	1	0289-1	PAVIMENTADA	16/12/2025	77,0427	0,0770
Setor 14	JOAO PINHEIRO DANTAS	RUA SEM NOME 0290	0290	1	0290-1	NAO PAVIMENTADA	16/12/2025	80,7098	0,0807
Setor 14	JOAO PINHEIRO DANTAS	RUA SEM NOME 0290	0290	2	0290-2	NAO PAVIMENTADA	16/12/2025	55,3432	0,0553
Setor 14	FABIO MARIZ	RUA SEM NOME 0290	0290	3	0290-3	NAO PAVIMENTADA	16/12/2025	59,8633	0,0599
Setor 14	FABIO MARIZ	RUA SEM NOME 0290	0290	4	0290-4	NAO PAVIMENTADA	16/12/2025	53,4432	0,0534
Setor 14	FABIO MARIZ	RUA SEM NOME 0290	0290	5	0290-5	NAO PAVIMENTADA	16/12/2025	50,8298	0,0508
Setor 17	ELESBAO GONCALVES	RUA BARAO DO RIO BRANCO	0291	1	0291-1	NAO PAVIMENTADA	16/12/2025	81,9241	0,0819
Setor 17	ELESBAO GONCALVES	RUA BARAO DO RIO BRANCO	0291	2	0291-2	NAO PAVIMENTADA	16/12/2025	120,9930	0,1210
Setor 17	ELESBAO GONCALVES	RUA BARAO DO RIO BRANCO	0291	3	0291-3	NAO PAVIMENTADA	16/12/2025	122,7310	0,1227
Setor 17	ELESBAO GONCALVES	RUA BARAO DO RIO BRANCO	0291	4	0291-4	PAVIMENTADA	16/12/2025	93,0659	0,0931
Setor 11	CENTRO	RUA BARAO DO RIO BRANCO	0291	5	0291-5	PAVIMENTADA	16/12/2025	181,4880	0,1815
Setor 11	CENTRO	RUA BARAO DO RIO BRANCO	0291	6	0291-6	REVESTIMENTO ASFALTICO	16/12/2025	9,9347	0,0099
Setor 11	CENTRO	RUA BARAO DO RIO BRANCO	0291	7	0291-7	PAVIMENTADA	16/12/2025	145,4980	0,1455
Setor 11	CENTRO	RUA BARAO DO RIO BRANCO	0291	8	0291-8	PAVIMENTADA	16/12/2025	128,8250	0,1289
Setor 11	CENTRO	RUA BARAO DO RIO BRANCO	0291	9	0291-9	PAVIMENTADA	16/12/2025	77,4020	0,0774
Setor 11	CENTRO	RUA BARAO DO RIO BRANCO	0291	10	0291-10	PAVIMENTADA	16/12/2025	97,7175	0,0977
Setor 11	CENTRO	RUA BARAO DO RIO BRANCO	0291	11	0291-11	PAVIMENTADA	16/12/2025	151,9580	0,1520
Setor 14	LUZIA MAIA	RUA BARAO DO RIO BRANCO	0291	12	0291-12	PAVIMENTADA	16/12/2025	22,9565	0,0230
Setor 14	LUZIA MAIA	RUA BARAO DO RIO BRANCO	0291	13	0291-13	PAVIMENTADA	16/12/2025	111,9040	0,1119
Setor 14	LUZIA MAIA	RUA BARAO DO RIO BRANCO	0291	14	0291-14	PAVIMENTADA	16/12/2025	144,4880	0,1445
Setor 14	LUZIA MAIA	RUA BARAO DO RIO BRANCO	0291	15	0291-15	PAVIMENTADA	16/12/2025	71,3141	0,0713
Setor 14	FABIO MARIZ	RUA BARAO DO RIO BRANCO	0291	16	0291-16	PAVIMENTADA	16/12/2025	52,7092	0,0527
Setor 14	FABIO MARIZ	RUA BARAO DO RIO BRANCO	0291	17	0291-17	PAVIMENTADA	16/12/2025	7,3294	0,0073
Setor 14	FABIO MARIZ	RUA BARAO DO RIO BRANCO	0291	18	0291-18	PAVIMENTADA	16/12/2025	51,3281	0,0513
Setor 14	FABIO MARIZ	RUA BARAO DO RIO BRANCO	0291	19	0291-19	PAVIMENTADA	16/12/2025	16,4540	0,0165
Setor 14	JOAO PINHEIRO DANTAS	RUA BARAO DO RIO BRANCO	0291	20	0291-20	PAVIMENTADA	16/12/2025	11,8212	0,0118
Setor 14	JOAO PINHEIRO DANTAS	RUA BARAO DO RIO BRANCO	0291	21	0291-21	PAVIMENTADA	16/12/2025	167,8640	0,1677
Setor 14	JOAO PINHEIRO DANTAS	RUA BARAO DO RIO BRANCO	0291	22	0291-22	PAVIMENTADA	16/12/2025	51,0770	0,0511
Setor 14	SAO FRANCISCO	RUA BARAO DO RIO BRANCO	0291	23	0291-23	NAO PAVIMENTADA	16/12/2025	249,4480	0,2494

Setor 14	FABIO MARIZ	RUA SEM NOME 0292	0292	1	0292-1	NAO PAVIMENTADA	16/12/2025	71,5993	0,0716
Setor 14	FABIO MARIZ	RUA SEM NOME 0292	0292	2	0292-2	NAO PAVIMENTADA	16/12/2025	54,6566	0,0547
Setor 14	FABIO MARIZ	RUA SEM NOME 0292	0292	3	0292-3	NAO PAVIMENTADA	16/12/2025	49,9390	0,0499
Setor 14	FABIO MARIZ	RUA SEM NOME 0293	0293	1	0293-1	NAO PAVIMENTADA	16/12/2025	117,5230	0,1175
Setor 14	FABIO MARIZ	RUA SEM NOME 0294	0294	1	0294-1	NAO PAVIMENTADA	16/12/2025	116,0570	0,1161
Setor 14	FABIO MARIZ	RUA SEM NOME 0294	0294	2	0294-2	NAO PAVIMENTADA	16/12/2025	52,6396	0,0526
Setor 14	FABIO MARIZ	RUA SEM NOME 0294	0294	3	0294-3	NAO PAVIMENTADA	16/12/2025	75,7292	0,0757
Setor 14	FABIO MARIZ	RUA SEM NOME 0294	0294	4	0294-4	NAO PAVIMENTADA	16/12/2025	71,7080	0,0717
Setor 14	FABIO MARIZ	RUA SEM NOME 0295	0295	1	0295-1	NAO PAVIMENTADA	16/12/2025	82,8011	0,0828
Setor 14	FABIO MARIZ	RUA SEM NOME 0296	0296	1	0296-1	NAO PAVIMENTADA	16/12/2025	47,8401	0,0478
Setor 14	FABIO MARIZ	RUA SEM NOME 0296	0296	2	0296-2	NAO PAVIMENTADA	16/12/2025	60,7218	0,0607
Setor 14	FABIO MARIZ	RUA PROJETADA	0297	1	0297-1	NAO PAVIMENTADA	16/12/2025	119,0760	0,1191
Setor 14	FABIO MARIZ	RUA PROJETADA	0297	2	0297-2	NAO PAVIMENTADA	16/12/2025	2,4939	0,0025
Setor 14	FABIO MARIZ	RUA PROJETADA	0297	3	0297-3	NAO PAVIMENTADA	16/12/2025	46,9903	0,0470
Setor 14	FABIO MARIZ	RUA PROJETADA	0297	4	0297-4	NAO PAVIMENTADA	16/12/2025	91,0541	0,0911
Setor 14	FABIO MARIZ	RUA PROJETADA	0298	1	0298-1	NAO PAVIMENTADA	16/12/2025	111,3330	0,1113
Setor 14	FABIO MARIZ	RUA SEM NOME 0299	0299	1	0299-1	REVESTIMENTO ASFALTICO	16/12/2025	64,8141	0,0648
Setor 14	FABIO MARIZ	RUA SEM NOME 0299	0299	2	0299-2	REVESTIMENTO ASFALTICO	16/12/2025	64,3092	0,0643
Setor 14	FABIO MARIZ	RUA SEM NOME 0299	0299	3	0299-3	REVESTIMENTO ASFALTICO	16/12/2025	119,3410	0,1193
Setor 14	FABIO MARIZ	RUA SEM NOME 0299	0299	4	0299-4	REVESTIMENTO ASFALTICO	16/12/2025	43,0263	0,0430
Setor 14	FABIO MARIZ	RUA SEM NOME 0299	0299	5	0299-5	REVESTIMENTO ASFALTICO	16/12/2025	49,6046	0,0496
Setor 14	FABIO MARIZ	RUA SEM NOME 0300	0300	1	0300-1	NAO PAVIMENTADA	16/12/2025	75,8267	0,0758
Setor 14	FABIO MARIZ	RUA SEM NOME 0300	0300	2	0300-2	NAO PAVIMENTADA	16/12/2025	318,1180	0,3181
Setor 14	FABIO MARIZ	RUA SEM NOME 0301	0301	1	0301-1	NAO PAVIMENTADA	16/12/2025	76,5376	0,0765
Setor 14	FABIO MARIZ	RUA SEM NOME 0302	0302	1	0302-1	NAO PAVIMENTADA	16/12/2025	58,5025	0,0585
Setor 14	FABIO MARIZ	RUA SEM NOME 0302	0302	2	0302-2	NAO PAVIMENTADA	16/12/2025	42,3628	0,0424
Setor 14	NATANAEL MAIA	RUA SEM NOME 0302	0302	3	0302-3	NAO PAVIMENTADA	16/12/2025	49,6096	0,0496
Setor 14	NATANAEL MAIA	RUA SEM NOME 0302	0302	4	0302-4	NAO PAVIMENTADA	16/12/2025	91,7520	0,0918
Setor 14	NATANAEL MAIA	RUA SEM NOME 0303	0303	1	0303-1	NAO PAVIMENTADA	16/12/2025	98,0647	0,0981
Setor 14	NATANAEL MAIA	RUA SEM NOME 0303	0303	2	0303-2	NAO PAVIMENTADA	16/12/2025	71,2173	0,0712
Setor 14	VARZEA	RUA SEM NOME 0304	0304	1	0304-1	PAVIMENTADA	16/12/2025	23,3884	0,0234
Setor 14	VARZEA	RUA SEM NOME 0304	0304	2	0304-2	PAVIMENTADA	16/12/2025	66,3277	0,0663
Setor 14	VARZEA	RUA SEM NOME 0304	0304	3	0304-3	NAO PAVIMENTADA	16/12/2025	59,6193	0,0596
Setor 14	NATANAEL MAIA	RUA SEM NOME 0304	0304	4	0304-4	NAO PAVIMENTADA	16/12/2025	293,4710	0,2935
Setor 14	VARZEA	RUA SEM NOME 0305	0305	1	0305-1	PAVIMENTADA	16/12/2025	147,6710	0,1477
Setor 14	VARZEA	RUA SEM NOME 0305	0305	2	0305-2	PAVIMENTADA	16/12/2025	55,6191	0,0556
Setor 14	VARZEA	RUA SEM NOME 0305	0305	3	0305-3	NAO PAVIMENTADA	16/12/2025	343,4300	0,3434
Setor 14	VARZEA	RUA SEM NOME 0306	0306	1	0306-1	PAVIMENTADA	16/12/2025	25,1422	0,0251
Setor 14	VARZEA	RUA SEM NOME 0306	0306	2	0306-2	PAVIMENTADA	16/12/2025	21,5510	0,0216
Setor 14	VARZEA	RUA SEM NOME 0306	0306	3	0306-3	NAO PAVIMENTADA	16/12/2025	14,6817	0,0147
Setor 14	VARZEA	RUA SEM NOME 0307	0307	1	0307-1	PAVIMENTADA	16/12/2025	100,6130	0,1006
Setor 14	VARZEA	RUA SEM NOME 0308	0308	1	0308-1	NAO PAVIMENTADA	16/12/2025	97,3605	0,0974
Setor 14	JOAO PINHEIRO DANTAS	RUA SEM NOME 0309	0309	1	0309-1	PAVIMENTADA	16/12/2025	78,8790	0,0789
Setor 14	FABIO MARIZ	RUA SEM NOME 0309	0309	2	0309-2	PAVIMENTADA	16/12/2025	62,2003	0,0622
Setor 14	SAO FRANCISCO	RUA SEM NOME 0310	0310	1	0310-1	PAVIMENTADA	16/12/2025	26,7389	0,0267
Setor 14	SAO FRANCISCO	RUA SEM NOME 0310	0310	2	0310-2	PAVIMENTADA	16/12/2025	44,0761	0,0441
Setor 14	SAO FRANCISCO	RUA SEM NOME 0310	0310	3	0310-3	PAVIMENTADA	16/12/2025	46,4451	0,0464
Setor 14	SAO FRANCISCO	RUA SEM NOME 0310	0310	4	0310-4	NAO PAVIMENTADA	16/12/2025	46,1555	0,0462
Setor 14	SAO FRANCISCO	RUA SEM NOME 0310	0310	5	0310-5	NAO PAVIMENTADA	16/12/2025	47,0885	0,0471
Setor 14	SAO FRANCISCO	RUA SEM NOME 0310	0310	6	0310-6	NAO PAVIMENTADA	16/12/2025	46,2470	0,0462
Setor 14	SAO FRANCISCO	RUA SEM NOME 0310	0310	7	0310-7	NAO PAVIMENTADA	16/12/2025	45,5884	0,0456
Setor 14	SAO FRANCISCO	RUA SEM NOME 0311	0311	1	0311-1	NAO PAVIMENTADA	16/12/2025	32,1036	0,0321
Setor 14	SAO FRANCISCO	RUA SEM NOME 0311	0311	2	0311-2	NAO PAVIMENTADA	16/12/2025	163,8790	0,1639
Setor 14	SAO FRANCISCO	RUA SEM NOME 0312	0312	1	0312-1	NAO PAVIMENTADA	16/12/2025	25,0406	0,0250
Setor 14	SAO FRANCISCO	RUA SEM NOME 0312	0312	2	0312-2	NAO PAVIMENTADA	16/12/2025	164,5010	0,1645
Setor 14	SAO FRANCISCO	RUA SEM NOME 0313	0313	1	0313-1	NAO PAVIMENTADA	16/12/2025	110,8240	0,1106
Setor 14	SAO FRANCISCO	RUA SEM NOME 0313	0313	2	0313-2	NAO PAVIMENTADA	16/12/2025	49,4004	0,0494
Setor 12	ELOI DINIZ I	RUA SEM NOME 0314	0314	1	0314-1	REVESTIMENTO ASFALTICO	16/12/2025	323,3520	0,3234
Setor 13	EPITACIO COSTA	RUA SEM NOME 0314	0314	2	0314-2	REVESTIMENTO ASFALTICO	16/12/2025	61,9230	0,0619
Setor 13	EPITACIO COSTA	RUA SEM NOME 0314	0314	3	0314-3	REVESTIMENTO ASFALTICO	16/12/2025	71,5449	0,0715
Setor 18	ELOI DINIZ I	RUA SEM NOME 0314	0314	4	0314-4	REVESTIMENTO ASFALTICO	16/12/2025	111,7200	0,1117
Setor 18	ELOI DINIZ I	RUA SEM NOME 0314	0314	5	0314-5	REVESTIMENTO ASFALTICO	16/12/2025	84,8699	0,0849
Setor 12	ELOI DINIZ I	RUA SEM NOME 0314	0314	6	0314-6	REVESTIMENTO ASFALTICO	16/12/2025	57,8302	0,0578
Setor 12	ELOI DINIZ I	RUA SEM NOME 0314	0314	7	0314-7	REVESTIMENTO ASFALTICO	16/12/2025	72,4176	0,0724
Setor 12	ELOI DINIZ I	RUA SEM NOME 0314	0314	8	0314-8	REVESTIMENTO ASFALTICO	16/12/2025	77,3727	0,0774
Setor 12	ELOI DINIZ I	RUA SEM NOME 0314	0314	9	0314-9	REVESTIMENTO ASFALTICO	16/12/2025	44,4467	0,0444
Setor 13	EPITACIO COSTA	RUA SEM NOME 0315	0315	1	0315-1	PAVIMENTADA	16/12/2025	93,0076	0,0930
Setor 13	EPITACIO COSTA	RUA SEM NOME 0315	0315	2	0315-2	PAVIMENTADA	16/12/2025	126,3170	0,1263
Setor 13	EPITACIO COSTA	RUA SEM NOME 0315	0315	3	0315-3	PAVIMENTADA	16/12/2025	112,4790	0,1125
Setor 13	EPITACIO COSTA	RUA SEM NOME 0315	0315	4	0315-4	PAVIMENTADA	16/12/2025	113,2040	0,1132
Setor 13	EPITACIO COSTA	RUA SEM NOME 0315	0315	5	0315-5	PAVIMENTADA	16/12/2025	108,4930	0,1085
Setor 13	EPITACIO COSTA	RUA SEM NOME 0315	0315	6	0315-6	NAO PAVIMENTADA	16/12/2025	98,5777	0,0986
Setor 13	EPITACIO COSTA	RUA SEM NOME 0315	0315	7	0315-7	NAO PAVIMENTADA	16/12/2025	19,8866	0,0199
Setor 13	EPITACIO COSTA	RUA SEM NOME 0315	0315	8	0315-8	NAO PAVIMENTADA	16/12/2025	112,8510	0,1127
Setor 18	ELOI DINIZ I	RUA SEM NOME 0315	0315	9	0315-9	NAO PAVIMENTADA	16/12/2025	153,8290	0,1539
Setor 13	EPITACIO COSTA	RUA SEM NOME 0316	0316	1	0316-1	NAO PAVIMENTADA	16/12/2025	55,1321	0,0551
Setor 13	EPITACIO COSTA	RUA SEM NOME 0316	0316	2	0316-2	NAO PAVIMENTADA	16/12/2025	93,0907	0,0931
Setor 13	EPITACIO COSTA	RUA SEM NOME 0316	0316	3	0316-3	NAO PAVIMENTADA	16/12/2025	125,8510	0,1259
Setor 13	EPITACIO COSTA	RUA SEM NOME 0316	0316	4	0316-4	NAO PAVIMENTADA	16/12/2025	113,1550	0,1132
Setor 13	EPITACIO COSTA	RUA SEM NOME 0316	0316	5	0316-5	NAO PAVIMENTADA	16/12/2025	112,4520	0,1125
Setor 13	EPITACIO COSTA	RUA SEM NOME 0316	0316	6	0316-6	NAO PAVIMENTADA	16/12/2025	109,8410	0,1098
Setor 13	EPITACIO COSTA	RUA SEM NOME 0316	0316	7	0316-7	NAO PAVIMENTADA	16/12/2025	49,7477	0,0497
Setor 13	EPITACIO COSTA	RUA SEM NOME 0316	0316	8	0316-8	NAO PAVIMENTADA	16/12/2025	67,5443	0,0675
Setor 13	EPITACIO COSTA	RUA SEM NOME 0316	0316	9	0316-9	NAO PAVIMENTADA	16/12/2025	113,1380	0,1131
Setor 13	ELOI DINIZ I	RUA SEM NOME 0316	0316	10	0316-10	NAO PAVIMENTADA	16/12/2025	169,0530	0,1691
Setor 13	EPITACIO COSTA	RUA SEM NOME 0317	0317	1	0317-1	NAO PAVIMENTADA	16/12/2025	41,5327	0,0415
Setor 13	EPITACIO COSTA	RUA SEM NOME 0317	0317	2	0317-2	NAO PAVIMENTADA	16/12/2025	11,9324	0,0119
Setor 13	EPITACIO COSTA	RUA SEM NOME 0317	0317	3	0317-3	NAO PAVIMENTADA	16/12/2025	81,2426	0,0812
Setor 13	EPITACIO COSTA	RUA SEM NOME 0317	0317	4	0317-4	NAO PAVIMENTADA	16/12/2025	97,9112	0,0979
Setor 13	EPITACIO COSTA	RUA SEM NOME 0317	0317	5	0317-5	NAO PAVIMENTADA	16/12/2025	101,8840	0,1019
Setor 13	EPITACIO COSTA	RUA SEM NOME 0317	0317	6	0317-6	NAO PAVIMENTADA	16/12/2025	40,2784	0,0403
Setor 13	EPITACIO COSTA	RUA SEM NOME 0317	0317	7	0317-7	NAO PAVIMENTADA	16/12/2025	110,4050	0,1104
Setor 13	EPITACIO COSTA	RUA SEM NOME 0317	0317	8	0317-8	NAO PAVIMENTADA	16/12/2025	111,6020	0,1116

Setor 13	EPITACIO COSTA	RUA SEM NOME 0317	0317	9	0317-9	NAO PAVIMENTADA	16/12/2025	116,9520	0,1170
Setor 12	EPITACIO COSTA	RUA SEM NOME 0317	0317	10	0317-10	NAO PAVIMENTADA	16/12/2025	114,6290	0,1146
Setor 13	EPITACIO COSTA	RUA SEM NOME 0317	0317	11	0317-11	NAO PAVIMENTADA	16/12/2025	170,4960	0,1705
Setor 13	EPITACIO COSTA	RUA SEM NOME 0318	0318	1	0318-1	NAO PAVIMENTADA	16/12/2025	41,4845	0,0415
Setor 13	EPITACIO COSTA	RUA SEM NOME 0318	0318	2	0318-2	NAO PAVIMENTADA	16/12/2025	108,5070	0,1085
Setor 13	EPITACIO COSTA	RUA SEM NOME 0318	0318	3	0318-3	NAO PAVIMENTADA	16/12/2025	113,0170	0,1130
Setor 13	EPITACIO COSTA	RUA SEM NOME 0318	0318	4	0318-4	NAO PAVIMENTADA	16/12/2025	115,0200	0,1150
Setor 13	EPITACIO COSTA	RUA SEM NOME 0319	0319	1	0319-1	NAO PAVIMENTADA	16/12/2025	68,4000	0,0684
Setor 13	EPITACIO COSTA	RUA SEM NOME 0319	0319	2	0319-2	NAO PAVIMENTADA	16/12/2025	41,8585	0,0419
Setor 13	EPITACIO COSTA	RUA SEM NOME 0319	0319	3	0319-3	NAO PAVIMENTADA	16/12/2025	112,1630	0,1122
Setor 13	EPITACIO COSTA	RUA SEM NOME 0319	0319	4	0319-4	NAO PAVIMENTADA	16/12/2025	114,4210	0,1144
Setor 13	EPITACIO COSTA	RUA SEM NOME 0319	0319	5	0319-5	NAO PAVIMENTADA	16/12/2025	114,5220	0,1145
Setor 13	EPITACIO COSTA	RUA SEM NOME 0319	0319	6	0319-6	NAO PAVIMENTADA	16/12/2025	147,4540	0,1475
Setor 13	EPITACIO COSTA	RUA SEM NOME 0320	0320	1	0320-1	NAO PAVIMENTADA	16/12/2025	59,3642	0,0594
Setor 13	EPITACIO COSTA	RUA SEM NOME 0320	0320	2	0320-2	NAO PAVIMENTADA	16/12/2025	52,9267	0,0529
Setor 13	EPITACIO COSTA	RUA SEM NOME 0320	0320	3	0320-3	NAO PAVIMENTADA	16/12/2025	113,5320	0,1135
Setor 13	EPITACIO COSTA	RUA SEM NOME 0320	0320	4	0320-4	NAO PAVIMENTADA	16/12/2025	114,9880	0,1150
Setor 13	EPITACIO COSTA	RUA SEM NOME 0320	0320	5	0320-5	NAO PAVIMENTADA	16/12/2025	131,0920	0,1311
Setor 13	EPITACIO COSTA	RUA SEM NOME 0321	0321	1	0321-1	NAO PAVIMENTADA	16/12/2025	41,0371	0,0410
Setor 13	EPITACIO COSTA	RUA SEM NOME 0321	0321	2	0321-2	NAO PAVIMENTADA	16/12/2025	54,6646	0,0547
Setor 13	EPITACIO COSTA	RUA SEM NOME 0321	0321	3	0321-3	NAO PAVIMENTADA	16/12/2025	56,5401	0,0565
Setor 13	EPITACIO COSTA	RUA SEM NOME 0321	0321	4	0321-4	NAO PAVIMENTADA	16/12/2025	58,6026	0,0586
Setor 13	EPITACIO COSTA	RUA SEM NOME 0321	0321	5	0321-5	NAO PAVIMENTADA	16/12/2025	53,8285	0,0538
Setor 13	EPITACIO COSTA	RUA SEM NOME 0321	0321	6	0321-6	NAO PAVIMENTADA	16/12/2025	112,6360	0,1126
Setor 13	EPITACIO COSTA	RUA SEM NOME 0322	0322	1	0322-1	NAO PAVIMENTADA	16/12/2025	319,9560	0,3200
Setor 13	EPITACIO COSTA	RUA SEM NOME 0323	0323	1	0323-1	NAO PAVIMENTADA	16/12/2025	40,9485	0,0409
Setor 13	EPITACIO COSTA	RUA SEM NOME 0323	0323	2	0323-2	NAO PAVIMENTADA	16/12/2025	111,9200	0,1119
Setor 13	EPITACIO COSTA	RUA SEM NOME 0323	0323	3	0323-3	NAO PAVIMENTADA	16/12/2025	224,4770	0,2245
Setor 13	EPITACIO COSTA	RUA SEM NOME 0324	0324	1	0324-1	NAO PAVIMENTADA	16/12/2025	55,4008	0,0554
Setor 13	EPITACIO COSTA	RUA SEM NOME 0324	0324	2	0324-2	NAO PAVIMENTADA	16/12/2025	59,6910	0,0597
Setor 13	EPITACIO COSTA	RUA SEM NOME 0324	0324	3	0324-3	NAO PAVIMENTADA	16/12/2025	88,3803	0,0884
Setor 13	EPITACIO COSTA	RUA SEM NOME 0324	0324	4	0324-4	NAO PAVIMENTADA	16/12/2025	89,2561	0,0893
Setor 13	EPITACIO COSTA	RUA SEM NOME 0324	0324	5	0324-5	NAO PAVIMENTADA	16/12/2025	62,5065	0,0625
Setor 13	EPITACIO COSTA	RUA SEM NOME 0324	0324	6	0324-6	NAO PAVIMENTADA	16/12/2025	57,4199	0,0574
Setor 13	EPITACIO COSTA	RUA SEM NOME 0324	0324	7	0324-7	NAO PAVIMENTADA	16/12/2025	70,9182	0,0709
Setor 13	EPITACIO COSTA	RUA SEM NOME 0325	0325	1	0325-1	NAO PAVIMENTADA	16/12/2025	56,9055	0,0569
Setor 13	EPITACIO COSTA	RUA SEM NOME 0325	0325	2	0325-2	NAO PAVIMENTADA	16/12/2025	56,9054	0,0569
Setor 13	EPITACIO COSTA	RUA SEM NOME 0326	0326	1	0326-1	NAO PAVIMENTADA	16/12/2025	161,6770	0,1617
Setor 13	EPITACIO COSTA	RUA SEM NOME 0326	0326	2	0326-2	NAO PAVIMENTADA	16/12/2025	96,0614	0,0961
Setor 13	EPITACIO COSTA	RUA SEM NOME 0327	0327	1	0327-1	NAO PAVIMENTADA	16/12/2025	61,3324	0,0613
Setor 13	EPITACIO COSTA	RUA SEM NOME 0327	0327	2	0327-2	NAO PAVIMENTADA	16/12/2025	60,0630	0,0601
Setor 13	EPITACIO COSTA	RUA SEM NOME 0328	0328	1	0328-1	NAO PAVIMENTADA	16/12/2025	54,5463	0,0545
Setor 13	EPITACIO COSTA	RUA SEM NOME 0328	0328	2	0328-2	NAO PAVIMENTADA	16/12/2025	58,5914	0,0586
Setor 13	SAO PAULO	RUA SEM NOME 0329	0329	1	0329-1	NAO PAVIMENTADA	16/12/2025	72,9474	0,0729
Setor 13	SAO PAULO	RUA SEM NOME 0329	0329	2	0329-2	NAO PAVIMENTADA	16/12/2025	80,2593	0,0803
Setor 13	SAO PAULO	RUA SEM NOME 0330	0330	1	0330-1	NAO PAVIMENTADA	16/12/2025	70,8196	0,0708
Setor 13	ENOQUE ALVES	RUA SEM NOME 0331	0331	1	0331-1	NAO PAVIMENTADA	16/12/2025	84,9852	0,0850
Setor 13	ENOQUE ALVES	RUA SEM NOME 0331	0331	2	0331-2	NAO PAVIMENTADA	16/12/2025	135,4400	0,1354
Setor 13	ENOQUE ALVES	RUA SEM NOME 0332	0332	1	0332-1	NAO PAVIMENTADA	16/12/2025	118,7030	0,1187
Setor 13	EPITACIO COSTA	RUA SEM NOME 0333	0333	1	0333-1	NAO PAVIMENTADA	16/12/2025	81,5489	0,0815
Setor 13	EPITACIO COSTA	RUA SEM NOME 0333	0333	2	0333-2	NAO PAVIMENTADA	16/12/2025	96,9859	0,0970
Setor 13	EPITACIO COSTA	RUA SEM NOME 0334	0334	1	0334-1	NAO PAVIMENTADA	16/12/2025	59,9966	0,0600
Setor 13	ENOQUE ALVES	RUA SEM NOME 0335	0335	1	0335-1	NAO PAVIMENTADA	16/12/2025	94,2252	0,0942
Setor 11	CENTRO	RUA SEM NOME 0336	0336	1	0336-1	PAVIMENTADA	16/12/2025	156,1310	0,1561
Setor 11	CENTRO	RUA SEM NOME 0337	0337	1	0337-1	PAVIMENTADA	16/12/2025	102,3720	0,1024
Setor 11	CENTRO	RUA SEM NOME 0338	0338	1	0338-1	PAVIMENTADA	16/12/2025	26,1918	0,0262
Setor 11	CENTRO	RUA SEM NOME 0339	0339	1	0339-1	PAVIMENTADA	16/12/2025	65,5779	0,0656
Setor 11	CENTRO	RUA SEM NOME 0340	0340	1	0340-1	NAO PAVIMENTADA	16/12/2025	100,5460	0,1005
Setor 11	CENTRO	RUA SEM NOME 0341	0341	1	0341-1	NAO PAVIMENTADA	16/12/2025	70,4600	0,0705
Setor 16	CORRENTE	RUA SEM NOME 0342	0342	1	0342-1	NAO PAVIMENTADA	16/12/2025	194,9960	0,1950
Setor 11	CENTRO	RUA SEM NOME 0343	0343	1	0343-1	NAO PAVIMENTADA	16/12/2025	64,8935	0,0648
Setor 11	CENTRO	RUA SEM NOME 0344	0344	1	0344-1	REVESTIMENTO ASFALTICO	16/12/2025	77,6886	0,0777
Setor 11	CENTRO	RUA SEM NOME 0345	0345	1	0345-1	PAVIMENTADA	16/12/2025	52,2759	0,0523
Setor 11	CENTRO	RUA SEM NOME 0345	0345	2	0345-2	PAVIMENTADA	16/12/2025	42,7207	0,0427
Setor 12	DONA INACIA	RUA SEM NOME 346	0346	1	0346-1	PAVIMENTADA	17/12/2025	138,7890	0,1388
Setor 12	DONA INACIA	RUA SEM NOME 347	0347	1	0347-1	PAVIMENTADA	17/12/2025	70,5201	0,0705
Setor 12	JOAO SERAFIM	RUA FRANCISCO FERREIRA DE ANDRADE	0059	1	0059-1	PAVIMENTADA	16/12/2025	44,2629	0,0443
Setor 14	VARZEA	RUA SEM NOME 348	0348	1	0348-1	PAVIMENTADA	18/12/2025	63,5272	0,0635
Setor 14	VARZEA	RUA SEM NOME 348	0348	2	0348-2	PAVIMENTADA	18/12/2025	36,3112	0,0363
Setor 18	ELOI DINIZ II	RUA SEM NOME 0349	0349	1	0349-1	NAO PAVIMENTADA	20/12/2025	70,9138	0,0709
Setor 12	ELOI DINIZ I	RODOVIA BR 323	0182	1	0182-1	REVESTIMENTO ASFALTICO	16/12/2025	1270,5300	1,2705
Setor 12	ELOI DINIZ I	RODOVIA BR 323	0182	1	0182-1	REVESTIMENTO ASFALTICO	16/12/2025	96,7654	0,0968
<b>COMPRIMENTO TOTAL (KM)</b>								<b>163,2445</b>	



PREFEITURA MUNICIPAL DE CATOLÉ DO ROCHA  
CONCORRÊNCIA PÚBLICA Nº  
MÊS DE REFERÊNCIA: FEVEREIRO DE 2026

LEVANTAMENTO DE RUAS, AVENIDAS, TRAVESSAS, ETC. - SETOR RURAL

SETOR	RUA	STATUS	Comp_m	Comp_Km
RURAL	PROJETADA	PAVIMENTADO	56,5012	0,0565
RURAL	RUA ESTEVAM DINIZ	PAVIMENTADO	1.601,7401	1,6017
RURAL	PROJETADA	PAVIMENTADO	4.813,5526	4,8136
RURAL	PROJETADA	PAVIMENTADO	10.904,8931	10,9049
RURAL	ESTRADA PARA CORONEL MAIA	NAO PAVIMENTADO	2.299,0852	2,2991
RURAL	PROJETADA	PAVIMENTADO	836,5699	0,8366
RURAL	PROJETADA	PAVIMENTADO	2.235,9967	2,2360
RURAL	PROJETADA	PAVIMENTADO	1.284,5426	1,2845
RURAL	PROJETADA	PAVIMENTADO	5.753,2494	5,7532
RURAL	PROJETADA	NAO PAVIMENTADO	42,3034	0,0423
RURAL	PROJETADA	NAO PAVIMENTADO	70,9881	0,0710
RURAL	PROJETADA	NAO PAVIMENTADO	82,1670	0,0822
RURAL	PROJETADA	NAO PAVIMENTADO	121,8039	0,1218
RURAL	PROJETADA	NAO PAVIMENTADO	220,1551	0,2202
RURAL	PROJETADA	NAO PAVIMENTADO	322,5657	0,3226
RURAL	PROJETADA	NAO PAVIMENTADO	319,3229	0,3193
RURAL	PROJETADA	NAO PAVIMENTADO	188,7404	0,1887
RURAL	PROJETADA	NAO PAVIMENTADO	299,0537	0,2991
RURAL	PROJETADA	NAO PAVIMENTADO	259,0202	0,2590
RURAL	PROJETADA	NAO PAVIMENTADO	286,7984	0,2868
RURAL	PROJETADA	NAO PAVIMENTADO	457,5436	0,4575
RURAL	RODOVIA DOUTOR LAURI FERREIRA DA COSTA	PAVIMENTADO	6.981,2186	6,9812
RURAL	PROJETADA	NAO PAVIMENTADO	4.005,4931	4,0055
RURAL	PROJETADA	NAO PAVIMENTADO	885,8894	0,8859
RURAL	AVENIDA PRINCIPAL	NAO PAVIMENTADO	127,2838	0,1273
RURAL	AVENIDA PRINCIPAL	NAO PAVIMENTADO	128,2573	0,1283
RURAL	ESTRADA SANTA IDALINA	NAO PAVIMENTADO	127,8797	0,1279
RURAL	ESTRADA SANTA IDALINA	NAO PAVIMENTADO	135,1881	0,1352
RURAL	ESTRADA PARA CORONEL MAIA	NAO PAVIMENTADO	686,2512	0,6863
RURAL	ESTRADA PARA CORONEL MAIA	NAO PAVIMENTADO	1.533,4288	1,5334
RURAL	ESTRADA PARA CORONEL MAIA	NAO PAVIMENTADO	68,2489	0,0682
RURAL	PROJETADA	NAO PAVIMENTADO	78,3032	0,0783
RURAL	PROJETADA	NAO PAVIMENTADO	75,8994	0,0759
RURAL	PROJETADA	NAO PAVIMENTADO	291,8882	0,2919
RURAL	RUA TRANSVERSAL	NAO PAVIMENTADO	282,8010	0,2828
RURAL	RUA DA LAGOA III	NAO PAVIMENTADO	212,0521	0,2121
RURAL	RUA DA LAGOA II	NAO PAVIMENTADO	152,4466	0,1524
RURAL	RUA DA LAGOA	NAO PAVIMENTADO	59,4926	0,0595
RURAL	RUA DA LAGOA	NAO PAVIMENTADO	21,8001	0,0218
RURAL	RUA DA LAGOA	NAO PAVIMENTADO	112,7904	0,1128
RURAL	RUA DA PRAÇA	NAO PAVIMENTADO	52,3854	0,0524
RURAL	RUA DA PRAÇA	NAO PAVIMENTADO	79,1425	0,0791
RURAL	RUA DA PRAÇA	NAO PAVIMENTADO	87,3914	0,0874
RURAL	RUA DA PRAÇA	NAO PAVIMENTADO	37,8137	0,0378

RURAL	SEGUNDA RUA	NAO PAVIMENTADO	135,6581	0,1357
RURAL	SITIO SÃO FRANSCISCO	NAO PAVIMENTADO	253,1500	0,2532
RURAL	TERCEIRA RUA	NAO PAVIMENTADO	129,7084	0,1297
RURAL	PROJETADA	NAO PAVIMENTADO	36,8999	0,0369
RURAL	PROJETADA	NAO PAVIMENTADO	91,9820	0,0920
RURAL	PROJETADA	NAO PAVIMENTADO	92,1275	0,0921
RURAL	PROJETADA	NAO PAVIMENTADO	255,8748	0,2559
RURAL	PROJETADA	NAO PAVIMENTADO	108,1953	0,1082
RURAL	PROJETADA	NAO PAVIMENTADO	108,7234	0,1087
RURAL	PROJETADA	NAO PAVIMENTADO	147,6471	0,1476
RURAL	PROJETADA	NAO PAVIMENTADO	21,0872	0,0211
RURAL	PROJETADA	PAVIMENTADO	3.645,5897	3,6456
RURAL	PROJETADA	NAO PAVIMENTADO	38,0447	0,0380
RURAL	PROJETADA	NAO PAVIMENTADO	87,9343	0,0879
RURAL	PROJETADA	NAO PAVIMENTADO	207,6186	0,2076
RURAL	PROJETADA	NAO PAVIMENTADO	104,9274	0,1049
RURAL	PROJETADA	NAO PAVIMENTADO	62,4999	0,0625
RURAL	PROJETADA	NAO PAVIMENTADO	168,4891	0,1685
RURAL	PROJETADA	NAO PAVIMENTADO	61,6883	0,0617
RURAL	PROJETADA	NAO PAVIMENTADO	81,9944	0,0820
RURAL	PROJETADA	NAO PAVIMENTADO	153,1990	0,1532
RURAL	PROJETADA	NAO PAVIMENTADO	103,9945	0,1040
RURAL	PROJETADA	NAO PAVIMENTADO	131,6946	0,1317
RURAL	PROJETADA	NAO PAVIMENTADO	849,8814	0,8499
RURAL	PROJETADA	NAO PAVIMENTADO	658,6274	0,6586
RURAL	PROJETADA	NAO PAVIMENTADO	883,7361	0,8837
RURAL	PROJETADA	NAO PAVIMENTADO	1.269,6470	1,2696
RURAL	PROJETADA	NAO PAVIMENTADO	344,5907	0,3446
RURAL	PROJETADA	NAO PAVIMENTADO	304,5869	0,3046
RURAL	PROJETADA	NAO PAVIMENTADO	485,7484	0,4857
RURAL	PROJETADA	NAO PAVIMENTADO	132,1202	0,1321
RURAL	PROJETADA	NAO PAVIMENTADO	64,8472	0,0648
RURAL	PROJETADA	NAO PAVIMENTADO	433,3359	0,4333
RURAL	PROJETADA	NAO PAVIMENTADO	60,4076	0,0604
RURAL	PROJETADA	NAO PAVIMENTADO	588,9652	0,5890
RURAL	PROJETADA	NAO PAVIMENTADO	77,8447	0,0778
RURAL	PROJETADA	NAO PAVIMENTADO	14,2412	0,0142
RURAL	PROJETADA	NAO PAVIMENTADO	13,2668	0,0133
RURAL	PROJETADA	NAO PAVIMENTADO	28,8151	0,0288
RURAL	PROJETADA	NAO PAVIMENTADO	328,6894	0,3287
RURAL	PROJETADA	NAO PAVIMENTADO	838,0515	0,8381
RURAL	PROJETADA	NAO PAVIMENTADO	316,8820	0,3169
RURAL	PROJETADA	NAO PAVIMENTADO	451,5486	0,4515
RURAL	PROJETADA	NAO PAVIMENTADO	128,9605	0,1290
RURAL	PROJETADA	NAO PAVIMENTADO	78,3483	0,0783
RURAL	PROJETADA	NAO PAVIMENTADO	95,6308	0,0956
RURAL	PROJETADA	NAO PAVIMENTADO	132,5534	0,1326
RURAL	PROJETADA	NAO PAVIMENTADO	109,8423	0,1098
RURAL	PROJETADA	NAO PAVIMENTADO	374,1575	0,3742

RURAL	PROJETADA	NAO PAVIMENTADO	178,4744	0,1785
RURAL	PROJETADA	NAO PAVIMENTADO	65,0586	0,0651
RURAL	PROJETADA	NAO PAVIMENTADO	90,4645	0,0905
RURAL	PROJETADA	NAO PAVIMENTADO	245,7477	0,2457
RURAL	PROJETADA	NAO PAVIMENTADO	648,0476	0,6480
RURAL	PROJETADA	NAO PAVIMENTADO	757,3198	0,7573
RURAL	PROJETADA	NAO PAVIMENTADO	1.682,7953	1,6828
RURAL	PROJETADA	NAO PAVIMENTADO	982,7963	0,9828
RURAL	PROJETADA	NAO PAVIMENTADO	2.303,8966	2,3039
RURAL	PROJETADA	NAO PAVIMENTADO	6.092,1678	6,0922
RURAL	PROJETADA	NAO PAVIMENTADO	1.165,4015	1,1654
RURAL	PROJETADA	NAO PAVIMENTADO	66,4852	0,0665
RURAL	PROJETADA	NAO PAVIMENTADO	180,4883	0,1805
RURAL	PROJETADA	NAO PAVIMENTADO	359,2352	0,3592
RURAL	PROJETADA	NAO PAVIMENTADO	158,3376	0,1583
RURAL	PROJETADA	NAO PAVIMENTADO	144,2287	0,1442
RURAL	PROJETADA	NAO PAVIMENTADO	539,5573	0,5396
RURAL	PROJETADA	NAO PAVIMENTADO	1.114,0798	1,1141
RURAL	PROJETADA	NAO PAVIMENTADO	626,5026	0,6265
RURAL	PROJETADA	NAO PAVIMENTADO	4.125,2274	4,1252
RURAL	PROJETADA	NAO PAVIMENTADO	1.058,1007	1,0581
RURAL	PROJETADA	NAO PAVIMENTADO	780,8943	0,7809
RURAL	PROJETADA	NAO PAVIMENTADO	790,7982	0,7908
RURAL	PROJETADA	NAO PAVIMENTADO	710,8811	0,7109
RURAL	PROJETADA	NAO PAVIMENTADO	505,6026	0,5056
RURAL	PROJETADA	NAO PAVIMENTADO	1.297,5313	1,2975
RURAL	PROJETADA	NAO PAVIMENTADO	1.674,5663	1,6746
RURAL	PROJETADA	NAO PAVIMENTADO	521,2488	0,5212
RURAL	PROJETADA	NAO PAVIMENTADO	4.894,1815	4,8942
RURAL	PROJETADA	NAO PAVIMENTADO	4.965,5940	4,9656
RURAL	PROJETADA	NAO PAVIMENTADO	222,9915	0,2230
RURAL	PROJETADA	NAO PAVIMENTADO	438,0454	0,4380
RURAL	PROJETADA	NAO PAVIMENTADO	1.640,3431	1,6403
RURAL	PROJETADA	NAO PAVIMENTADO	3.151,1286	3,1511
RURAL	PROJETADA	NAO PAVIMENTADO	579,5412	0,5795
RURAL	PROJETADA	NAO PAVIMENTADO	470,0726	0,4701
RURAL	PROJETADA	NAO PAVIMENTADO	557,4107	0,5574
RURAL	PROJETADA	NAO PAVIMENTADO	168,9731	0,1690
RURAL	PROJETADA	NAO PAVIMENTADO	2.077,6115	2,0776
RURAL	PROJETADA	NAO PAVIMENTADO	202,8349	0,2028
RURAL	PROJETADA	NAO PAVIMENTADO	849,7126	0,8497
RURAL	PROJETADA	NAO PAVIMENTADO	6.002,3609	6,0024
RURAL	PROJETADA	NAO PAVIMENTADO	1.686,3142	1,6863
RURAL	PROJETADA	NAO PAVIMENTADO	286,3778	0,2864
RURAL	PROJETADA	NAO PAVIMENTADO	203,2337	0,2032
RURAL	PROJETADA	NAO PAVIMENTADO	834,9030	0,8349
RURAL	PROJETADA	NAO PAVIMENTADO	1.253,0206	1,2530
RURAL	PROJETADA	NAO PAVIMENTADO	2.394,2206	2,3942
RURAL	PROJETADA	NAO PAVIMENTADO	319,2228	0,3192

RURAL	PROJETADA	NAO PAVIMENTADO	488,8632	0,4889
RURAL	PROJETADA	NAO PAVIMENTADO	513,1887	0,5132
RURAL	PROJETADA	NAO PAVIMENTADO	680,4005	0,6804
RURAL	PROJETADA	NAO PAVIMENTADO	469,5285	0,4695
RURAL	PROJETADA	NAO PAVIMENTADO	957,9105	0,9579
RURAL	PROJETADA	NAO PAVIMENTADO	1.323,5633	1,3236
RURAL	PROJETADA	NAO PAVIMENTADO	2.538,8413	2,5388
RURAL	PROJETADA	NAO PAVIMENTADO	958,0601	0,9581
RURAL	PROJETADA	NAO PAVIMENTADO	105,8244	0,1058
RURAL	PROJETADA	NAO PAVIMENTADO	104,1336	0,1041
RURAL	PROJETADA	NAO PAVIMENTADO	274,4703	0,2745
RURAL	PROJETADA	NAO PAVIMENTADO	242,3337	0,2423
RURAL	PROJETADA	NAO PAVIMENTADO	99,8935	0,0999
RURAL	PROJETADA	NAO PAVIMENTADO	149,6955	0,1497
RURAL	PROJETADA	NAO PAVIMENTADO	145,5997	0,1456
RURAL	PROJETADA	NAO PAVIMENTADO	371,4067	0,3714
RURAL	PROJETADA	NAO PAVIMENTADO	675,9822	0,6760
RURAL	PROJETADA	NAO PAVIMENTADO	413,8132	0,4138
RURAL	PROJETADA	NAO PAVIMENTADO	555,2942	0,5553
RURAL	PROJETADA	NAO PAVIMENTADO	401,5130	0,4015
RURAL	PROJETADA	NAO PAVIMENTADO	392,8810	0,3929
RURAL	PROJETADA	NAO PAVIMENTADO	240,7042	0,2407
RURAL	PROJETADA	NAO PAVIMENTADO	478,7965	0,4788
RURAL	PROJETADA	NAO PAVIMENTADO	194,3093	0,1943
RURAL	PROJETADA	NAO PAVIMENTADO	2.677,4675	2,6775
RURAL	PROJETADA	NAO PAVIMENTADO	598,0332	0,5980
RURAL	PROJETADA	NAO PAVIMENTADO	131,0810	0,1311
RURAL	PROJETADA	NAO PAVIMENTADO	111,2358	0,1112
RURAL	PROJETADA	PAVIMENTADO	17,3575	0,0174
RURAL	PROJETADA	PAVIMENTADO	3.414,3273	3,4143
RURAL	PROJETADA	NAO PAVIMENTADO	11,7228	0,0117
RURAL	PROJETADA	PAVIMENTADO	5.699,1758	5,6992
RURAL	PROJETADA	NAO PAVIMENTADO	142,3657	0,1424
RURAL	PROJETADA	NAO PAVIMENTADO	69,8514	0,0699
RURAL	PROJETADA	NAO PAVIMENTADO	49,6363	0,0496
RURAL	PROJETADA	NAO PAVIMENTADO	89,4796	0,0895
RURAL	PROJETADA	NAO PAVIMENTADO	70,8330	0,0708
RURAL	RUA CASTELO BRANCO	PAVIMENTADO	550,1361	0,5501
RURAL	PROJETADA	PAVIMENTADO	24,9555	0,0250
RURAL	PROJETADA	NAO PAVIMENTADO	202,2222	0,2022
RURAL	PROJETADA	NAO PAVIMENTADO	155,4646	0,1555
RURAL	PROJETADA	NAO PAVIMENTADO	344,6824	0,3447
RURAL	PROJETADA	NAO PAVIMENTADO	109,8199	0,1098
RURAL	PROJETADA	NAO PAVIMENTADO	167,9180	0,1679
RURAL	PROJETADA	NAO PAVIMENTADO	35,2561	0,0353
RURAL	PROJETADA	NAO PAVIMENTADO	123,4165	0,1234
RURAL	PROJETADA	NAO PAVIMENTADO	172,0362	0,1720
RURAL	PROJETADA	NAO PAVIMENTADO	414,1858	0,4142
RURAL	PROJETADA	NAO PAVIMENTADO	430,5618	0,4306

RURAL	PROJETADA	NAO PAVIMENTADO	77,7376	0,0777
RURAL	PROJETADA	NAO PAVIMENTADO	45,5045	0,0455
RURAL	PROJETADA	NAO PAVIMENTADO	48,0577	0,0481
RURAL	PROJETADA	NAO PAVIMENTADO	91,0528	0,0911
RURAL	PROJETADA	NAO PAVIMENTADO	39,5326	0,0395
RURAL	PROJETADA	NAO PAVIMENTADO	89,9618	0,0900
RURAL	PROJETADA	NAO PAVIMENTADO	266,2800	0,2663
RURAL	PROJETADA	NAO PAVIMENTADO	141,4114	0,1414
RURAL	PROJETADA	NAO PAVIMENTADO	144,6539	0,1447
RURAL	PROJETADA	NAO PAVIMENTADO	121,7347	0,1217
RURAL	PROJETADA	NAO PAVIMENTADO	68,3659	0,0684
RURAL	PROJETADA	NAO PAVIMENTADO	101,4687	0,1015
RURAL	PROJETADA	NAO PAVIMENTADO	104,3418	0,1043
RURAL	PROJETADA	NAO PAVIMENTADO	34,7696	0,0348
RURAL	PROJETADA	NAO PAVIMENTADO	132,8599	0,1329
RURAL	PROJETADA	NAO PAVIMENTADO	99,7219	0,0997
RURAL	PROJETADA	NAO PAVIMENTADO	58,6753	0,0587
RURAL	PROJETADA	NAO PAVIMENTADO	85,0479	0,0850
RURAL	PROJETADA	NAO PAVIMENTADO	224,9652	0,2250
RURAL	PROJETADA	NAO PAVIMENTADO	791,5599	0,7916
RURAL	PROJETADA	NAO PAVIMENTADO	70,4295	0,0704
RURAL	PROJETADA	NAO PAVIMENTADO	256,0009	0,2560
RURAL	PROJETADA	NAO PAVIMENTADO	118,9705	0,1190
RURAL	PROJETADA	NAO PAVIMENTADO	24,0949	0,0241
RURAL	PROJETADA	NAO PAVIMENTADO	162,4828	0,1625
RURAL	PROJETADA	NAO PAVIMENTADO	172,7331	0,1727
RURAL	PROJETADA	NAO PAVIMENTADO	358,4901	0,3585
RURAL	PROJETADA	NAO PAVIMENTADO	31,5794	0,0316
RURAL	PROJETADA	NAO PAVIMENTADO	474,7805	0,4748
RURAL	PROJETADA	NAO PAVIMENTADO	59,1884	0,0592
RURAL	RUA DA LAGOA	NAO PAVIMENTADO	51,1303	0,0511
RURAL	PROJETADA	NAO PAVIMENTADO	249,8659	0,2499
RURAL	PROJETADA	NAO PAVIMENTADO	12,7688	0,0128
RURAL	PROJETADA	NAO PAVIMENTADO	139,9865	0,1400
RURAL	PROJETADA	NAO PAVIMENTADO	149,3201	0,1493
RURAL	PROJETADA	NAO PAVIMENTADO	29,4626	0,0295
RURAL	PROJETADA	NAO PAVIMENTADO	86,1190	0,0861
RURAL	PROJETADA	NAO PAVIMENTADO	87,8352	0,0878
RURAL	PROJETADA	NAO PAVIMENTADO	83,7046	0,0837
RURAL	PROJETADA	NAO PAVIMENTADO	217,4203	0,2174
RURAL	PROJETADA	NAO PAVIMENTADO	562,2868	0,5623
RURAL	PROJETADA	NAO PAVIMENTADO	1.435,7776	1,4358
RURAL	PROJETADA	NAO PAVIMENTADO	122,6703	0,1227
RURAL	PROJETADA	NAO PAVIMENTADO	32,8065	0,0328
RURAL	PROJETADA	NAO PAVIMENTADO	239,8836	0,2399
RURAL	PROJETADA	PAVIMENTADO	55,1570	0,0552
RURAL	PROJETADA	PAVIMENTADO	15,3279	0,0153
RURAL	PROJETADA	PAVIMENTADO	39,9522	0,0400
RURAL	PROJETADA	PAVIMENTADO	1.155,2913	1,1553

RURAL	PROJETADA	PAVIMENTADO	747,9108	0,7479
RURAL	PROJETADA	NAO PAVIMENTADO	8,6039	0,0086
RURAL	PROJETADA	PAVIMENTADO	2.575,9295	2,5759
RURAL	PROJETADA	NAO PAVIMENTADO	477,2864	0,4773
RURAL	PROJETADA	NAO PAVIMENTADO	189,9899	0,1900
RURAL	PROJETADA	NAO PAVIMENTADO	78,9585	0,0790
RURAL	PROJETADA	NAO PAVIMENTADO	553,2839	0,5533
RURAL	PROJETADA	NAO PAVIMENTADO	203,1516	0,2032
RURAL	PROJETADA	NAO PAVIMENTADO	144,6872	0,1447
RURAL	PROJETADA	NAO PAVIMENTADO	198,5128	0,1985
RURAL	PROJETADA	NAO PAVIMENTADO	147,0017	0,1470
RURAL	PROJETADA	NAO PAVIMENTADO	406,0622	0,4061
RURAL	PROJETADA	NAO PAVIMENTADO	624,4501	0,6245
RURAL	PROJETADA	NAO PAVIMENTADO	632,3685	0,6324
RURAL	PROJETADA	NAO PAVIMENTADO	6.092,1678	6,0922
RURAL	PROJETADA	NAO PAVIMENTADO	-	-
RURAL	PROJETADA	NAO PAVIMENTADO	-	-
<b>COMPRIMENTO TOTAL (KM)</b>			<b>176,9718</b>	

## ANEXO 1

**Tabela de Salários**

<b>Cargo</b>	<b>Salário</b>
Agente de Limpeza de Serviços Diversos	R\$ 1.530,34
Agente de Limpeza de Coleta	R\$ 1.605,08 - R\$ 1.635,09*
Operador de Roçadeira Manual	R\$ 1.740,75
Operador de Máquina	R\$ 1.972,85
Coletor Motociclista	R\$ 1.691,31
Motoristas	R\$ 2.357,65
Fiscal Nível 1 (Catação, Arrastão e Varrição)	R\$ 1.956,56
Fiscal Nível 2 (Mecanizada, Caçamba, Pintura e Poda)	R\$ 2.302,70
Fiscal Nível 3 (Coleta)	R\$ 2.558,90
Auxiliares de Tráfego	R\$ 1.966,15
Vistoriador	R\$ 1.891,33
Lavadores de Veículos	R\$ 1.691,31
Borracheiros	R\$ 1.624,70
Auxiliar de Mecânica ou Auxiliar de Manutenção	R\$ 1.740,75
Soldador	R\$ 1.856,80
Eletricista	R\$ 2.459,65
Mecânico	R\$ 2.766,89
Porteiro	R\$ 1.691,32
Auxiliar de Limpeza	R\$ 1.520,26
Auxiliar de Almoxarifado	R\$ 1.872,53
Almoxarife	R\$ 1.966,15
Auxiliar Controlador de Manutenção	R\$ 1.759,08
Assistente de Logística	R\$ 1.966,15
Assistente de Departamento Pessoal	R\$ 2.617,91
Auxiliar de Departamento Pessoal	R\$ 2.306,11
Analista de PCP	R\$ 3.171,21
Assistente Administrativo	R\$ 2.536,97
Encarregado de Manutenção	R\$ 2.802,61
Encarregado de Operação	R\$ 3.322,22
Analista de Recursos Humanos	R\$ 3.071,47

\* A partir de 1º de janeiro de 2026

**ACORDO COLETIVO DE TRABALHO 2025/2026**

**NÚMERO DE REGISTRO NO MTE:** PB000241/2025  
**DATA DE REGISTRO NO MTE:** 03/06/2025  
**NÚMERO DA SOLICITAÇÃO:** MR028949/2025  
**NÚMERO DO PROCESSO:** 13090.200774/2025-85  
**DATA DO PROTOCOLO:** 02/06/2025

Confira a autenticidade no endereço <http://www3.mte.gov.br/sistemas/mediador/>.

SINDICATO DOS TRABALHADORES NAS EMPRESAS DE LIMPEZA URBANA N, CNPJ n. 07.374.559/0001-20, neste ato representado(a) por seu Presidente, Sr(a). RADAMES CANDIDO ALVES DO VALE;


E

GEO LIMPEZA URBANA LTDA, CNPJ n. 16.938.548/0001-17, neste ato representado(a) por seu Gerente, Sr(a). MAXIMILIANO GONCALVES DE ASSIS;

celebram o presente ACORDO COLETIVO DE TRABALHO, estipulando as condições de trabalho previstas nas cláusulas seguintes:

**CLÁUSULA PRIMEIRA - VIGÊNCIA E DATA-BASE**

As partes fixam a vigência do presente Acordo Coletivo de Trabalho no período de 01º de maio de 2025 a 30 de abril de 2026 e a data-base da categoria em 01º de maio.

**CLÁUSULA SEGUNDA - ABRANGÊNCIA**

O presente Acordo Coletivo de Trabalho, aplicável no âmbito da(s) empresa(s) acordante(s), abrangerá a(s) categoria(s) **trabalhadores nas empresas de limpeza urbana**, com abrangência territorial em **Santa Rita/PB**.

**SALÁRIOS, REAJUSTES E PAGAMENTO  
PISO SALARIAL****CLÁUSULA TERCEIRA - SALÁRIO DA CATEGORIA**

**PARÁGRAFO PRIMEIRO** - O salário-base do agente de limpeza de serviços diversos e coleta será de R\$ 1.565,00 (hum mil, quinhentos e sessenta e cinco reais).

**PARÁGRAFO SEGUNDO** - O piso dos motoristas será de R\$ 2.483,00 (Dois mil, quatrocentos e oitenta e três reais).

**PARÁGRAFO TERCEIRO** - O piso salarial do operador de roçadeira manual será de R\$ 1.738,42 (Um mil, setecentos e trinta e oito reais e quarenta e dois centavos).

**PARÁGRAFO QUARTO** - O piso do Fiscal Nível I (referente as ações de varrição, catação, arrastão, roçagem, mercados e feiras livres, serviços diversos de limpeza pública, coleta mecanizada caçambas) será de R\$ 2.056,31 (Dois mil, cinquenta e seis reais e trinta e um centavos).

**PARÁGRAFO QUINTO** - O piso do Fiscal Nível II (referente as categorias de fiscal chefe de patrulha mecanizada, fiscal chefe da zona rural, fiscal chefe da varrição) será de R\$ 2.450,00 (Dois mil, quatrocentos e cinquenta reais).

**PARÁGRAFO SEXTO** - O piso do Fiscal Nível III (referente a ações de coleta domiciliar operacional de turno) será de R\$ 2.805,00 (Dois mil, oitocentos e cinco reais).

**PARÁGRAFO SÉTIMO** - O piso do auxiliar de mecânica ou auxiliar de manutenção será de R\$ 1.778,16 (Um mil, setecentos e setenta e oito reais e dezesseis centavos).

**PARÁGRAFO OITAVO** - O piso do mecânico será de R\$ 2.508,30 (Dois mil, quinhentos e oito reais e trinta centavos).

**PARÁGRAFO NONO** - O piso salarial do porteiro será de R\$ 1.778,16 (Um mil, setecentos e setenta e oito reais e dezesseis centavos).

**PARÁGRAFO DÉCIMO** - O piso do Assistente de Operações será R\$ 1.899,00 (Um mil, oitocentos e noventa e nove reais).

**PARÁGRAFO DÉCIMO PRIMEIRO** - O piso do Assistente de RH será R\$ 2.321,00 (Dois mil, trezentos e vinte e um reais).

**PARÁGRAFO DÉCIMO SEGUNDO** - O piso do Assistente Técnico será R\$ 2.506,05 (Dois mil, quinhentos e seis reais e cinco centavos).

**PARÁGRAFO DÉCIMO TERCEIRO** - O piso do Assistente Administrativo será R\$ 3.002,74 (Três mil, dois reais e setenta e quatro centavos).

**PARÁGRAFO DÉCIMO QUARTO** - O piso do Assistente da Gerência Administrativa será R\$ 3.330,11 (Três mil, trezentos e trinta reais e onze centavos).

**PARÁGRAFO DÉCIMO QUINTO** - O piso do Assistente de Diretoria será R\$ 3.165,00 (Três mil, cento e sessenta e cinco reais).

**PARÁGRAFO DÉCIMO SEXTO** - O piso do Técnico de Segurança do Trabalho será R\$ 2.218,88 (Dois mil, duzentos e dezoito reais e oitenta e oito centavos).

**PARÁGRAFO DÉCIMO SÉTIMO** - O piso do Analista de PCP será R\$ 3.534,25 (Três mil, quinhentos e trinta e quatro reais e vinte e cinco centavos).

**PARÁGRAFO DÉCIMO OITAVO** - O piso do Gerente Administrativo e/ou Gerente Operacional será R\$ 5.644,25 (Cinco mil, seiscentos e quarenta e quatro reais e vinte e cinco centavos).

## REAJUSTES/CORREÇÕES SALARIAIS

### CLÁUSULA QUARTA - REAJUSTE SALARIAL

O piso salarial das demais funções não descritas na cláusula antecedente será reajustado em 5,5%.

## PAGAMENTO DE SALÁRIO – FORMAS E PRAZOS

### CLÁUSULA QUINTA - PAGAMENTO DOS SALÁRIOS

O pagamento dos salários deverá ser efetuado em moeda corrente, em conta salário, na rede bancária de preferência da empresa, até o quinto dia útil de cada mês subsequente.

**PARÁGRAFO ÚNICO** - Fica facultado à empresa o pagamento ou não do adiantamento quinzenal.

## OUTRAS NORMAS REFERENTES A SALÁRIOS, REAJUSTES, PAGAMENTOS E CRITÉRIOS PARA CÁLCULO

### CLÁUSULA SEXTA - CONVÊNIOS

A empresa se compromete a descontar na folha de seus funcionários os valores pagos por serviços eventuais que o Sindicato venha a oferecer para seus associados através de convênios, desde que haja autorização expressa do empregado.

## GRATIFICAÇÕES, ADICIONAIS, AUXÍLIOS E OUTROS ADICIONAL DE INSALUBRIDADE

### CLÁUSULA SÉTIMA - ADICIONAL DE INSALUBRIDADE

O adicional de insalubridade será pago no percentual de 40% (quarenta por cento), calculado sobre o salário mínimo vigente, aos empregados que trabalham na área operacional, sendo eles: todos os agentes de limpeza, motoristas, fiscais, operador de roçadeira manual; bem como aos empregados que trabalham na área de manutenção, sendo eles: auxiliares de mecânico/manutenção, mecânicos, borracheiros e lavadores).

**PARÁGRAFO ÚNICO** - O adicional de insalubridade, enquanto salário condição, será pago sobre os dias efetivamente trabalhados.

### AUXÍLIO ALIMENTAÇÃO

#### CLÁUSULA OITAVA - VALE-ALIMENTAÇÃO

A empresa fornecerá vale alimentação a todos os funcionários, ficando assegurado que este benefício será pago através de cartão magnético **VISA-VALE ou equivalente**, inclusive no mês das férias, no valor de R\$ 490,00 (quatrocentos e noventa reais), totalizando com o acréscimo do café da manhã e/ou lanche noturno, o valor total de até R\$ 607,00 (seiscentos e sete reais) mensal, a partir da data de implementação de tal regra.

**PARÁGRAFO PRIMEIRO** - Pode haver desconto proporcional para os dias de faltas não justificadas, não podendo haver desconto referente aos eventuais dias de punição.

**PARÁGRAFO SEGUNDO** - Pelo fornecimento do benefício previsto no caput desta cláusula a empresa fará o desconto mensal de R\$ 0,01 (um centavo) dos empregados que usufruírem de tal benefício, comprometendo-se a concedê-lo até o dia 10 de cada mês;

**PARÁGRAFO TERCEIRO** - O vale-alimentação não tem natureza salarial e não se incorpora à remuneração dos empregados para quaisquer efeitos, não constitui base de incidência de contribuição previdenciária ou do FGTS e não se configura como rendimento tributável ao trabalhador.

**PARÁGRAFO QUARTO** - Os trabalhadores afastados do serviço laboral por motivo de licença maternidade / paternidade não perderão no período de sua licença o direito ao recebimento do vale-alimentação.

**PARÁGRAFO QUINTO** - Os trabalhadores afastados do serviço laboral por motivo de por acidente de trabalho não perderão o direito ao recebimento do vale-alimentação, no período de até dois meses.

#### CLÁUSULA NONA - CAFÉ DA MANHÃ E LANCHE NOTURNO

Em decorrência de negociação coletiva, ficou acordado que, em relação ao café da manhã e lanche noturno, a empresa passará, doravante, a incluir o valor de R\$ 4,50 (quatro reais e cinquenta centavos) no vale alimentação.

**PARÁGRAFO PRIMEIRO** - Caso no futuro, por livre negociação, se resolva retornar à forma anterior de fornecimento de café da manhã e lanche noturno, o valor a ser descontado será o mesmo de R\$ 4,50,00 (quatro reais e cinquenta centavos)

**PARAGRAFO SEGUNDO** - Fica acordado entre as partes que a presente mudança vigorará a partir do dia 01/07/2025, e que, no primeiro mês da vigência desta nova condição, julho/2025, a valor referente apenas ao café ou lanche noturno será creditado até o primeiro dia do mês, devendo-se nos

demais meses o atendimento ocorrer conforme determinado na cláusula referente ao vale alimentação.

## **AUXÍLIO TRANSPORTE**

### **CLÁUSULA DÉCIMA - AUXÍLIO TRANSPORTE**

A empresa descontará 6% (seis por cento) no valor do vale-transporte daqueles empregados que tiverem algum tipo de falta. Já os empregados que não faltarem no mês de apuração da respectiva folha, serão beneficiados ao receber o valor integral do vale-transporte, sem qualquer percentual de desconto.

**PARÁGRAFO ÚNICO** – Em caso de apresentação de atestado médico, a falta ao trabalho não impedirá ao trabalhador a garantia do benefício.

## **AUXÍLIO MORTE/FUNERAL**

### **CLÁUSULA DÉCIMA PRIMEIRA - AUXÍLIO FUNERAL**

A empresa empregadora pagará ao cônjuge ou herdeiro direto, na forma da lei, a título de ajuda, um auxílio funeral no valor igual a um salário e meio do empregado na vigência do contrato de trabalho logo após a empresa receber o atestado de óbito, comprovando o falecimento de seu funcionário, comunicando o fato ao sindicato laboral.

## **CONTRATO DE TRABALHO – ADMISSÃO, DEMISSÃO, MODALIDADES NORMAS PARA ADMISSÃO/CONTRATAÇÃO**

### **CLÁUSULA DÉCIMA SEGUNDA - GARANTIA DE MERCADO**

A empresa se comprometerá a contratar empregadas mulheres na proporção mínima de 4% (quatro por cento) dos novos efetivos destinados à função de agente de limpeza (varrição), a partir da vigência do presente Acordo Coletivo.

## **SUSPENSÃO DO CONTRATO DE TRABALHO**

### **CLÁUSULA DÉCIMA TERCEIRA - RESCISÃO CONTRATUAL**

As rescisões contratuais de trabalho com período superior a 11 (onze) meses deverão ser homologadas na sede do SINDLIMP-PB, de segunda a quinta-feira, ou em local indicado pelo sindicato, mediante agendamento com antecedência mínima de 48 horas, excetuando-se aquelas enquadradas como Por Justa Causa.

**PARÁGRAFO ÚNICO** – A empresa deverá entregar no ato da rescisão cópia do Perfil Profissiográfico Previdenciário (PPP) ao trabalhador.

## **RELAÇÕES DE TRABALHO – CONDIÇÕES DE TRABALHO, NORMAS DE PESSOAL E ESTABILIDADES ATRIBUIÇÕES DA FUNÇÃO/DESVIO DE FUNÇÃO**

### **CLÁUSULA DÉCIMA QUARTA - DESVIO DE FUNÇÃO**

Na forma do parágrafo único do 456 da CLT, a empresa não poderá atribuir a seus empregados serviços incompatíveis com sua condição pessoal, salvo expresse consentimento do mesmo e dentro

da mesma faixa salarial.

## ASSÉDIO MORAL

### CLÁUSULA DÉCIMA QUINTA - ASSÉDIO MORAL

A empresa fica obrigada a apresentar ao funcionário que eventualmente sofrer punição a devida justificativa por escrito, independente se for uma simples advertência ou uma suspensão. O funcionário não deve ser punido em caso de apresentação de atestado médico válido por falta ao trabalho ou pela negativa em realizar horas extras. Estas medidas visam inibir a prática do assédio moral.

**Paragrafo único** - Para evitar possíveis abusos de autoridade, configurando a prática do assédio moral, toda e qualquer advertência dos superiores aos funcionários deve ser feita por escrito e devidamente fundamentada.

## JORNADA DE TRABALHO – DURAÇÃO, DISTRIBUIÇÃO, CONTROLE, FALTAS DURAÇÃO E HORÁRIO

### CLÁUSULA DÉCIMA SEXTA - JORNADA DE TRABALHO

A jornada de trabalho será de 44 horas semanais.

**PARÁGRAFO ÚNICO** – A jornada de 12x36 horas (12 horas de trabalho, com 36 horas de descanso) e os contratos por tempo parcial ou intermitente podem ser utilizados experimentalmente para solução de problemas operacionais e visando ao incremento de pessoal, sendo elas reavaliadas a cada quatro meses nas reuniões periódicas já consolidadas entre as partes.

### CLÁUSULA DÉCIMA SÉTIMA - INTERVALO ENTRE DUAS JORNADAS

Garantia de intervalo de 11 horas entre duas jornadas de trabalho.

## PRORROGAÇÃO/REDUÇÃO DE JORNADA

### CLÁUSULA DÉCIMA OITAVA - JORNADA DE TRABALHO NOS DOMINGOS E FERIADOS

Como o serviço prestado pela empresa é essencial e não pode ser interrompido em prol da saúde pública, exige-se o trabalho aos domingos e feriados, mediante escala de revezamento, desde que não ultrapasse mais que dois domingos intercalados em cada mês.

**PARÁGRAFO PRIMEIRO** - O trabalho nos domingos será preferencialmente compensado com folga correspondente anterior e, na sua impossibilidade, será remunerado conforme a legislação vigente.

**PARÁGRAFO SEGUNDO** - O trabalho nos dias feriados oficiais será remunerado com o acréscimo de 50%, e compensado com folga correspondente até o mês subsequente.

### CLÁUSULA DÉCIMA NONA - HORAS EXTRAS

Ficam autorizadas a realização de no máximo duas horas extras por dia, remuneradas com acréscimo de 50% do valor da hora normal.

**PARÁGRAFO PRIMEIRO** – A empresa poderá compensar as horas extras com concessão de folga correspondente até o término de cada quadrimestre, a contar a partir do mês de maio do ano corrente;

**PARÁGRAFO SEGUNDO** – Fica vedada a concessão de compensação de horas extras com fração de horas durante a jornada de trabalho, devendo a compensação ser realizada exclusivamente com folga de jornada diária integral;

**PARÁGRAFO TERCEIRO** – As horas extras não gozadas como concessão de folga, deverão ser pagas na folha correspondente ao término de cada quadrimestre, agosto, dezembro e abril;

**PARÁGRAFO QUARTO** – Caso a empresa estabeleça o gozo de horas extras deverá cumprir o prazo de 72 (setenta e duas) horas de antecedência na comunicação ao trabalhador;

**PARÁGRAFO QUINTO** – Caso o trabalhador solicite o gozo de horas, é preciso cumprir o prazo mínimo de 72 (setenta e duas) horas de antecedência na comunicação à empresa.

## INTERVALOS PARA DESCANSO

### CLÁUSULA VIGÉSIMA - INTERVALO PARA AS REFEIÇÕES

O intervalo para refeições dos empregados será de, no mínimo, uma hora.

**PARÁGRAFO PRIMEIRO** – Ante a impossibilidade de controle hierárquico dos empregados que exercem funções de natureza externa, fica dispensado o controle do horário para descanso e alimentação, podendo a empresa adotar, querendo, controle por meio de ficha, papeleta, registro de ponto ou qualquer outro meio eletrônico disponível.

**PARÁGRAFO SEGUNDO** – Para satisfazer eventual necessidade de algum empregado sujeito a trabalho externo, a empresa poderá, a seu critério, fornecer local para refeição através da montagem de tenda com mesa e cadeira, ou mesmo, formalizar acordo e/ou cooperação com algum estabelecimento onde possa ser disponibilizado local para refeição de empregados

**PARÁGRAFO TERCEIRO** – A empresa fica autorizada a formalizar acordos e/ou cooperação com estabelecimentos a sua escolha, preferencialmente posto de gasolina, loja de conveniência, bares e restaurantes existentes dentro do percurso a ser percorrido, disponibilizando banheiros para suas necessidades fisiológicas.

## CONTROLE DA JORNADA

### CLÁUSULA VIGÉSIMA PRIMEIRA - CARTÃO DE PONTO

Todos os empregados ficam obrigados a registrar seu cartão de ponto no início e no fim da jornada de trabalho, observado o disposto no parágrafo primeiro da **Cláusula 20ª**.

## SOBREAVISO

### CLÁUSULA VIGÉSIMA SEGUNDA - SERVIÇOS EXTRAS

Nos casos em que a empresa for designada para realizar serviços extras/especiais, como em festividades (Carnaval, São João, Natal, Ano Novo, etc.) ou eventos religiosos e em que se configure modificação na rotina do trabalhador, a mesma deve informar aos trabalhadores e ao sindicato obreiro a escala de trabalho (horários e equipes) com 72 horas de antecedência.

## OUTRAS DISPOSIÇÕES SOBRE JORNADA

### CLÁUSULA VIGÉSIMA TERCEIRA - DIA DA CATEGORIA

Fica instituído que 16 de maio será o Dia do Trabalhador da Limpeza Urbana e que aqueles funcionários que trabalharem neste dia receberão 100% de adicional em relação ao valor da hora normal e uma folga a ser cumprida até o mês subsequente.

## **FÉRIAS E LICENÇAS DURAÇÃO E CONCESSÃO DE FÉRIAS**

### **CLÁUSULA VIGÉSIMA QUARTA - LIBERAÇÃO PARA FÉRIAS**

Os empregados gozarão do direito de férias preferencialmente em período único de dias corridos, salvo quando solicitado expressamente pelo próprio funcionário.

**PARÁGRAFO PRIMEIRO** – As férias poderão ser divididas em dois períodos, desde que nenhum deles seja inferior a dez dias.

**PARÁGRAFO SEGUNDO** – No ato da liberação do empregado para o gozo das férias, as empresas devem estar quites com o pleno pagamento de todos os benefícios que assistem ao trabalhador quanto a este direito.

**PARÁGRAFO TERCEIRO** – É vedado o início das férias no período de dois dias que antecede feriado ou dia de repouso semanal remunerado.

## **SAÚDE E SEGURANÇA DO TRABALHADOR EQUIPAMENTOS DE PROTEÇÃO INDIVIDUAL**

### **CLÁUSULA VIGÉSIMA QUINTA - EQUIPAMENTOS DE PROTEÇÃO INDIVIDUAL**

Fica a empresa obrigadas a fornecer os seguintes equipamentos de proteção individual: calçados, luvas, bonés, capas de chuva, protetor solar (para os que trabalham no diurno) e sinalizadores luminosos individuais (para os que trabalham no noturno).

**PARÁGRAFO ÚNICO** - O empregado fica obrigado a comparecer ao trabalho devidamente fardado e com os equipamentos de proteção acima especificados.

## **UNIFORME**

### **CLÁUSULA VIGÉSIMA SEXTA - FARDAMENTO**

Ficam as empresas obrigadas a fornecer dois jogos de fardamento completos e dois pares de sapatos a cada quatro meses para os funcionários da coleta e a cada seis meses para os funcionários da varrição e demais setores, nos termos das Normas Regulamentares pertinentes, ficando sua lavagem sob a responsabilidade do empregado.

## **CIPA – COMPOSIÇÃO, ELEIÇÃO, ATRIBUIÇÕES, GARANTIAS AOS CIPEIROS**

### **CLÁUSULA VIGÉSIMA SÉTIMA - ELEIÇÕES DA CIPA**

As eleições da Cipa transcorrerão nos termos da NR-5 do MTE, devendo sempre se pautar pelo princípio da transparência e da democracia.

## **EXAMES MÉDICOS**

### **CLÁUSULA VIGÉSIMA OITAVA - PRÉ-NATAL**

Quando reconhecida a necessidade médica, as empregadas gestantes serão liberadas do expediente, sem prejuízo da remuneração, para realizar exames de pré-natal.

## **ACEITAÇÃO DE ATESTADOS MÉDICOS**

### **CLÁUSULA VIGÉSIMA NONA - ATESTADOS MÉDICOS E ODONTOLÓGICOS**

O empregador se obriga a receber atestados emitidos por médicos e odontólogos, podendo os atestados ser devidamente anotados na CTPS.

**PARÁGRAFO PRIMEIRO** - Fica estabelecido que os empregados deverão apresentar atestado médico/odontológico, para fins de justificativa pela falta ao trabalho, no prazo de 48 horas, devendo a empresa aceitar o comunicado de qualquer pessoa designada pelo trabalhador.

**PARÁGRAFO SEGUNDO** - Caso o atestado não seja acatado, a empresa deve justificar a recusa por escrito, vedada a aplicação de qualquer penalidade até a conclusão final da análise deste.

## **OUTRAS NORMAS DE PROTEÇÃO AO ACIDENTADO OU DOENTE**

### **CLÁUSULA TRIGÉSIMA - COMUNICADO POR ACIDENTE DE TRABALHO**

A empresa fica obrigada a comunicar o Sindicato, a cada quinto dia útil do mês subsequente sobre qualquer acidente de trabalho ocorrido.

## **RELAÇÕES SINDICAIS ACESSO DO SINDICATO AO LOCAL DE TRABALHO**

### **CLÁUSULA TRIGÉSIMA PRIMEIRA - ACESSO AO LOCAL DE TRABALHO**

Será permitido o acesso dos dirigentes sindicais ou de seus representantes à empresa, com o propósito de fiscalizarem o cumprimento do presente acordo, desde que comunicado por escrito com antecedência de 72 horas e acompanhados por representantes da empresa.

### **CLÁUSULA TRIGÉSIMA SEGUNDA - UTILIZAÇÃO DOS QUADROS DE AVISO**

A empresa permitirá a fixação, em seus quadros de avisos, das resoluções, ofícios, informativos, cartazes, avisos ou comunicados do Sindicato, sempre que de natureza trabalhista da categoria profissional, desde que informada por documento escrito, assinado pelo presidente da entidade, em papel timbrado do sindicato, no ato da fixação.

## **REPRESENTANTE SINDICAL**

### **CLÁUSULA TRIGÉSIMA TERCEIRA - DELEGADO SINDICAL**



O sindicato poderá indicar, entre os funcionários da empresa, o(a) delegado(a) sindical na proporção de 1 (um) para cada grupo de 200 trabalhadores (ou fração), garantindo o seu direito a estabilidade. O mandato terá duração de até 1 (um) anos, podendo a qualquer período ocorrer sua substituição a cargo da diretoria do sindlímp-Pb.

## LIBERAÇÃO DE EMPREGADOS PARA ATIVIDADES SINDICAIS

### CLÁUSULA TRIGÉSIMA QUARTA - LIBERAÇÃO PARA ASSEMBLEIA GERAL E OUTRAS ATIVIDADES

A empresa liberará seus empregados, durante uma hora e meia, dentro de suas próprias dependências, para participarem das Assembleias Gerais inaugural e de encerramento da Campanha Salarial de cada ano, comprometendo-se o Sindicato a comunicar a data da Assembleia com 72 horas de antecedência.

## GARANTIAS A DIRETORES SINDICAIS

### CLÁUSULA TRIGÉSIMA QUINTA - ESTABILIDADE DIRIGENTE SINDICAL

Fica vedada a dispensa sem justa causa do dirigente sindical eleito a partir do momento do seu registro da sua candidatura ao referido cargo até um ano após o final do seu mandato, caso seja eleito.

### CLÁUSULA TRIGÉSIMA SEXTA - LIBERAÇÃO DE DIRIGENTES SINDICAIS

A empresa disponibilizará para o exercício das atividades sindicais até **dois** empregados dirigentes eleitos, arcando, inclusive, com o pagamento mensal dos salários, encargos sociais e benefícios contidos neste Acordo (tais como vale-alimentação e adicional de insalubridade).

## ACESSO A INFORMAÇÕES DA EMPRESA

### CLÁUSULA TRIGÉSIMA SÉTIMA - ACESSO A INFORMAÇÕES DA EMPRESA

Mediante a solicitação do Sindicato, a empresa enviará a relação de seus empregados, na ativa ou afastados por qualquer motivo, com os respectivos dados (nome, função, data de admissão, data do afastamento, o motivo do afastamento, valor do salário e valor do recolhimento).

## CONTRIBUIÇÕES SINDICAIS

### CLÁUSULA TRIGÉSIMA OITAVA - MENSALIDADE SINDICAL

O empregador descontará de todos os seus empregados sindicalizados **2% (dois por cento)** dos seus salários-bases, a título de mensalidade sindical, repassando os valores ao SINDLIMP-PB, por meio de depósito na conta bancária da entidade, até o dia 10 de cada mês.

### CLÁUSULA TRIGÉSIMA NONA - CONTRIBUIÇÃO SINDICAL

A empresa repassará ao sindicato obreiro a Contribuição Sindical (Imposto Sindical) de cada um dos funcionários que declarar aceitação desta contribuição por meio de documento específico, conforme artigos 578 e 579 da CLT.

## CLÁUSULA QUADRAGÉSIMA - TAXA ASSISTENCIAL

As empresas descontarão de todos os empregados não filiados ao sindicato obreiro o percentual de **2% (dois por cento)** dos salários base e repassarão os valores ao sindicato a título de taxa assistencial, salvo oposição no prazo de 10( dez dias) feita por escrito de forma individual por cada funcionário que não estiver de acordo com o desconto a ser efetuado em seu contra-cheque.

## DISPOSIÇÕES GERAIS DESCUMPRIMENTO DO INSTRUMENTO COLETIVO

### CLÁUSULA QUADRAGÉSIMA PRIMEIRA - DESCUMPRIMENTO DO INSTRUMENTO COLETIVO

Em caso de descumprimento de quaisquer cláusulas do presente Acordo Coletivo de Trabalho, a empresa infratora será multada em valor equivalente a cinco salários-bases da categoria por ato/evento infracionário, valor este que será revertido ao Sindicato.

**PARÁGRAFO PRIMEIRO** – O sindicato deverá notificar a empresa infratora, a qual terá o prazo de 5 dias úteis após a notificação para regularizar a pendência. Findo esse prazo, sem a regularização, a empresa sofrerá a aplicação da multa, sem prejuízos das demais sanções cabíveis, que deverá ser paga até o dia 10 do mês subsequente ao ato/evento infracionário, cabendo ainda juros de 10% ao mês em caso de não-pagamento no prazo devido.

**PARÁGRAFO SEGUNDO** – Em caso de reincidência da infração dentro do período de vigência do Acordo, a multa será aplicada imediatamente.

## OUTRAS DISPOSIÇÕES

### CLÁUSULA QUADRAGÉSIMA SEGUNDA - PLANO DE SAÚDE

A empresa se compromete a, no período máximo de seis meses, estabelecer discussão junto ao SINDLIMP-PB visando a construção de uma proposta de plano de assistência médica ou plano de saúde em benefício dos trabalhadores e trabalhadoras.

}

**RADAMES CANDIDO ALVES DO VALE**  
PRESIDENTE  
SINDICATO DOS TRABALHADORES NAS EMPRESAS DE LIMPEZA URBANA N

**MAXIMILIANO GONCALVES DE ASSIS**  
GERENTE  
GEO LIMPEZA URBANA LTDA

## ANEXOS ANEXO I - LISTA DE PRESENÇA DE ENCERRAMENTO

[Anexo \(PDF\)](#)

## ANEXO II - ATA DE ENCERRAMENTO

[Anexo \(PDF\)](#)

A autenticidade deste documento poderá ser confirmada na página do Ministério do Trabalho e Emprego na Internet, no endereço <http://www.mte.gov.br>.



**ACORDO COLETIVO DE TRABALHO 2025/2026**

**NÚMERO DE REGISTRO NO MTE:** PB000248/2025  
**DATA DE REGISTRO NO MTE:** 06/06/2025  
**NÚMERO DA SOLICITAÇÃO:** MR030345/2025  
**NÚMERO DO PROCESSO:** 13090.200805/2025-06  
**DATA DO PROTOCOLO:** 05/06/2025

Confira a autenticidade no endereço <http://www3.mte.gov.br/sistemas/mediador/>.

SINDICATO DOS TRABALHADORES NAS EMPRESAS DE LIMPEZA URBANA N, CNPJ n. 07.374.559/0001-20, neste ato representado(a) por seu Presidente, Sr(a). RADAMES CANDIDO ALVES DO VALE;


E

CAMARA AMBIENTAL LTDA, CNPJ n. 40.829.988/0001-10, neste ato representado(a) por seu Diretor, Sr(a). LUIZ HENRIQUE BANDEIRA BARBOZA;

celebram o presente ACORDO COLETIVO DE TRABALHO, estipulando as condições de trabalho previstas nas cláusulas seguintes:

**CLÁUSULA PRIMEIRA - VIGÊNCIA E DATA-BASE**

As partes fixam a vigência do presente Acordo Coletivo de Trabalho no período de 01º de maio de 2025 a 30 de abril de 2026 e a data-base da categoria em 01º de maio.

**CLÁUSULA SEGUNDA - ABRANGÊNCIA**

O presente Acordo Coletivo de Trabalho, aplicável no âmbito da(s) empresa(s) acordante(s), abrangerá a(s) categoria(s) **trabalhadores nas empresas de limpeza urbana**, com abrangência territorial em **Cabedelo/PB**.

**SALÁRIOS, REAJUSTES E PAGAMENTO  
PISO SALARIAL****CLÁUSULA TERCEIRA - SALÁRIO DA CATEGORIA**

Os salários terão reajuste e a partir do dia 1º de maio de 2025 e passarão a vigorar de acordo com os valores presentes no Anexo I.

**REAJUSTES/CORREÇÕES SALARIAIS****CLÁUSULA QUARTA - REAJUSTE SALARIAL**

O piso salarial das demais funções será reajustado em 5 %.

**PAGAMENTO DE SALÁRIO – FORMAS E PRAZOS****CLÁUSULA QUINTA - PAGAMENTO DOS SALÁRIOS**

O pagamento dos salários deverá ser efetuado em moeda corrente, em conta salário, na rede bancária preferencial da empresa, até o quinto dia útil de cada mês subsequente.



**PARÁGRAFO PRIMEIRO** - Fica facultado à empresa o pagamento ou não do adiantamento quinzenal.

**PARÁGRAFO SEGUNDO** – A empresa deve entregar mensalmente os contracheques aos trabalhadores até o terceiro dia útil do mês subsequente.

## **OUTRAS NORMAS REFERENTES A SALÁRIOS, REAJUSTES, PAGAMENTOS E CRITÉRIOS PARA CÁLCULO**

### **CLÁUSULA SEXTA - CONVÊNIOS**

A empresa se compromete a descontar na folha de seus funcionários os valores pagos por serviços eventuais que o Sindicato venha a oferecer para seus associados através de convênios, desde que haja autorização expressa do empregado.

## **GRATIFICAÇÕES, ADICIONAIS, AUXÍLIOS E OUTROS ADICIONAL DE INSALUBRIDADE**

### **CLÁUSULA SÉTIMA - INSALUBRIDADE**

Fica estabelecido o valor correspondente ao percentual de 40% (quarenta por cento) do salário-mínimo vigente a todos os funcionários do setor operacional descritos, a saber: agentes de limpeza, motoristas, operadores de roçadeira manual, operadores de máquinas, bem como, todo o pessoal que trabalha no setor de manutenção (auxiliares de mecânico/manutenção, mecânicos, borracheiros, lavadores).

**PARÁGRAFO PRIMEIRO** - O valor do Adicional de Insalubridade será proporcional aos dias efetivamente trabalhados.

**PARÁGRAFO SEGUNDO** – Os fiscais dos níveis 1, 2 e 3 passarão a receber o correspondente ao percentual de 20% de insalubridade, por força da negociação entre empresas e sindicatos.

## **AUXÍLIO ALIMENTAÇÃO**

### **CLÁUSULA OITAVA - VALE ALIMENTAÇÃO**

A empresa fornecerá vale-alimentação aos trabalhadores, ficando assegurado que este benefício será pago através de cartão magnético visa-vale ou equivalente, inclusive no mês de férias, no valor de **R\$ 680,00** (seiscentos e oitenta reais) a ser pago a partir do mês de maio do ano corrente.

**PARÁGRAFO PRIMEIRO** – Pelo fornecimento do benefício previsto no caput desta cláusula a empresa fará o desconto mensal de R\$ 0,01 (um centavo) dos empregados que usufruírem de tal benefício, comprometendo-se a concedê-lo até o primeiro dia útil de cada mês.

**PARÁGRAFO SEGUNDO** – O mesmo não tem natureza salarial e não se incorpora à remuneração para quaisquer efeitos não constitui base de incidência de contribuição previdenciária ou do FGTS, e nem se configura como rendimento tributável ao trabalhador.

**PARÁGRAFO TERCEIRO** – Os trabalhadores afastados do serviço laboral por motivo de licença maternidade / paternidade não perderão no período de sua licença o direito ao recebimento do vale-alimentação.

**PARÁGRAFO QUARTO** – Os trabalhadores afastados do serviço laboral por motivo de por acidente de trabalho não perderão o direito ao recebimento do vale-alimentação, no período de até dois meses.

## **AUXÍLIO TRANSPORTE**

## **CLÁUSULA NONA - VALE TRANSPORTE**

A empresa descontará 6% (seis por cento) no valor do vale-transporte e ou auxílio combustível daqueles empregados que tiverem algum tipo de ausência não justificada. Dessa forma, os empregados que não faltarem ou se ausentarem com justificativa no mês de apuração da respectiva folha, serão beneficiados ao receber o valor integral do vale-transporte e ou auxílio combustível, sem qualquer percentual de desconto.

**PARÁGRAFO PRIMEIRO** – Apenas em caso de acidente do trabalho, as ausências do empregado não terão descontados o percentual de 6% (seis por cento) garantido ao trabalhador o benefício.

**PARÁGRAFO SEGUNDO** – Caso o empregado, filiado ao sindicato, solicite o benefício referente ao auxílio-transporte poderá ser feito em formato de vale combustível, em valor igual ao do vale-transporte, devendo o empregado cadastrar-se junto ao SINDLIMP-PB indicando a placa do veículo automotor utilizado.

**PARÁGRAFO TERCEIRO** – A exigência de solicitação presente no parágrafo segundo será aplicada apenas aos empregados que ainda não utilizam o benefício do vale combustível na data de assinatura desse acordo.

## **AUXÍLIO MORTE/FUNERAL**

### **CLÁUSULA DÉCIMA - AUXÍLIO FUNERAL**

A empresa empregadora pagará ao cônjuge ou herdeiro direto, na forma da lei, a título de ajuda, um auxílio funeral no valor igual a um salário e meio do empregado na vigência do contrato de trabalho logo após a empresa receber o atestado de óbito, comprovando o falecimento de seu funcionário, comunicando o fato ao sindicato laboral.

## **CONTRATO DE TRABALHO – ADMISSÃO, DEMISSÃO, MODALIDADES NORMAS PARA ADMISSÃO/CONTRATAÇÃO**

### **CLÁUSULA DÉCIMA PRIMEIRA - GARANTIA DE MERCADO**

A empresa se comprometerá a contratar empregadas mulheres na proporção mínima de 10% (dez por cento) dos novos efetivos destinados à função de agente de limpeza (varrição), a partir da vigência do presente Acordo Coletivo.

## **SUSPENSÃO DO CONTRATO DE TRABALHO**

### **CLÁUSULA DÉCIMA SEGUNDA - RESCISÃO CONTRATUAL**

As rescisões contratuais de trabalho com período superior a 11 meses deverão ser homologadas na sede do SINDLIMP-PB, de segunda a quinta- feira, ou em local indicado pelo sindicato, mediante agendamento com antecedência mínima de 48 horas, excetuando-se aquelas enquadradas como por justa causa.

**PARÁGRAFO ÚNICO** – A empresa deverá entregar no ato da rescisão cópia do Perfil Profissiográfico Previdenciário (PPP) ao trabalhador.

## **OUTROS GRUPOS ESPECÍFICOS**

### **CLÁUSULA DÉCIMA TERCEIRA - EQUIPES POR CARRO DE COLETA**

A equipe para desenvolver as funções em carro coletor, será composta de um(a) motorista, e, no mínimo, três coletores.

## **RELAÇÕES DE TRABALHO – CONDIÇÕES DE TRABALHO, NORMAS DE PESSOAL E ESTABILIDADES ATRIBUIÇÕES DA FUNÇÃO/DESVIO DE FUNÇÃO**

### **CLÁUSULA DÉCIMA QUARTA - DESVIO DE FUNÇÃO**

A empresa não poderá designar outras atribuições em desacordo com as funções para a qual o empregado foi contratado, salvo expresso consentimento do mesmo, e que seja dentro da mesma faixa salarial.

## **ASSÉDIO MORAL**

### **CLÁUSULA DÉCIMA QUINTA - ASSÉDIO MORAL**

A empresa fica obrigada a apresentar ao funcionário que eventualmente sofrer punição a devida justificativa por escrito, independente se for uma simples advertência ou uma suspensão. O funcionário não deve ser punido em caso de apresentação de atestado médico válido por falta ao trabalho ou pela negativa em realizar horas extras. Estas medidas visam inibir a prática do assédio moral.

**PARÁGRAFO ÚNICO** - Para evitar possíveis abusos de autoridade, configurando a prática do assédio moral, toda e qualquer advertência dos superiores aos funcionários deve ser feita por escrito e devidamente fundamentada.

## **JORNADA DE TRABALHO – DURAÇÃO, DISTRIBUIÇÃO, CONTROLE, FALTAS DURAÇÃO E HORÁRIO**

### **CLÁUSULA DÉCIMA SEXTA - JORNADA DE TRABALHO**

A jornada de trabalho será de 44 horas semanais.

**PARÁGRAFO PRIMEIRO** – A jornada de trabalho diária será estabelecida no período de 7 horas e 20min.

**PARÁGRAFO SEGUNDO** – A jornada de 12x36 horas (12 horas de trabalho, com 36 horas de descanso) e os contratos por tempo parcial ou intermitente podem ser utilizados experimentalmente para solução de problemas operacionais e visando ao incremento de pessoal, sendo elas reavaliadas a cada quatro meses nas reuniões periódicas já consolidadas entre as partes.

## **PRORROGAÇÃO/REDUÇÃO DE JORNADA**

### **CLÁUSULA DÉCIMA SÉTIMA - JORNADA DE TRABALHO NOS DOMINGOS E FERIADOS**

Como o serviço prestado pela empresa é essencial e não pode ser interrompido em prol da saúde pública, exige-se o trabalho aos domingos e feriados, mediante escala de revezamento, desde que não ultrapasse mais que dois domingos intercalados em cada mês.

**PARÁGRAFO PRIMEIRO** -O trabalho nos domingos será compensado com folga correspondente anterior ou será remunerado conforme a legislação vigente.

**PARÁGRAFO SEGUNDO** - O trabalho nos dias de feriados oficiais serão remunerados com o acréscimo de 100%, ou compensado com folga correspondente até o mês subsequente, conforme critérios do Empregador.

## CLÁUSULA DÉCIMA OITAVA - HORAS EXTRA

Ficam autorizadas a realização de no máximo duas horas extras por dia, remuneradas com acréscimo de 50% do valor da hora normal.

**PARÁGRAFO PRIMEIRO** – A empresa poderá compensar as horas extras com a concessão de folga correspondente até o término de cada quadrimestre, inclusive as horas devidas em favor do empregador, desde que não proporcionais, por término antecipado do serviço já iniciado ou inviabilidade técnica afeta à Empresa;

**PARÁGRAFO SEGUNDO** – As horas devidas pelo trabalhador em favor do empregador, mais precisamente aquelas que possam ter originado de faltas injustificadas, sem prejuízo das penalidades legais, bem como daquelas decorrentes dos pedidos pessoais dos obreiros, desde que autorizado pelos gestores à partir da disponibilidade da atividade profissional, com a finalidade de atender folgas extraordinárias (pessoais) requeridas pelos trabalhadores, deverão ser compensadas no mesmo quadrimestre em favor do empregador, sob pena de desconto na folha de pagamento, desde que o obreiro tenha se negado a prestar os serviços no referido período de possibilidade de compensação;

**PARÁGRAFO TERCEIRO** - Resta pactuado, ainda, que a existência de saldo positivo no banco de horas não poderá ser utilizado para fins de dedução das faltas não justificadas, caso o empregador tenha efetuado o desconto do dia em contracheque, com dedução, inclusive, do repouso semanal remunerado, sob pena de bis in idem, ou seja, pagamento em dobro pelo obreiro;

**PARÁGRAFO QUARTO** – Fica vedada a concessão de compensação de horas extras com frações de horas durante a jornada de trabalho, devendo a compensação ser realizada exclusivamente com folga da jornada diária integral, de acordo com o quantitativo de horas no banco de horas;

**PARÁGRAFO QUINTO** – As horas extras não gozadas como concessão de folga, deverão ser pagas na folha correspondente ao término de cada quadrimestre, nos meses de agosto, dezembro e abril.

**PARÁGRAFO SEXTA** – Caso a empresa estabeleça o gozo de folgas para compensação das horas extras realizadas em favor do empregador, deverá cumprir o prazo mínimo de 72 (setenta e duas) horas de antecedência na comunicação do trabalhador;

**PARÁGRAFO SÉTIMO** – A empresa deverá disponibilizar o quadro de horas extra cumpridas por cada trabalhador, no quinto dia útil de cada mês subsequente.

## INTERVALOS PARA DESCANSO

### CLÁUSULA DÉCIMA NONA - INTERVALO ENTRE DUAS JORNADAS

Garantia de intervalo de 11 horas entre duas jornadas de trabalho.

## CONTROLE DA JORNADA

### CLÁUSULA VIGÉSIMA - INTERVALO PARA AS REFEIÇÕES

O intervalo para refeições dos empregados será de, no mínimo, uma hora.

**PARÁGRAFO ÚNICO** – Ante a impossibilidade de controle hierárquico dos empregados que exercem funções de natureza externa, fica dispensado o controle do horário para descanso e alimentação, podendo a empresa adotar, querendo, controle por meio de ficha, papeleta, registro de ponto ou qualquer outro meio eletrônico disponível.

**CLÁUSULA VIGÉSIMA PRIMEIRA - CARTÃO DE PONTO**

Todos os empregados ficam obrigados a registrar seu cartão de ponto no início e no fim da jornada de trabalho, observado o disposto no parágrafo único da Cláusula 20ª.

**SOBREAVISO****CLÁUSULA VIGÉSIMA SEGUNDA - SERVIÇOS EXTRAS**

Nos casos em que a empresa for designada para realizar serviços extras/especiais, como em festividades (Carnaval, São João, Natal, Ano Novo, etc.) ou eventos religiosos (procissão de Nossa Senhora da Penha, etc.) e em que se configure modificação na rotina do trabalhador, a mesma deve informar aos trabalhadores e ao sindicato obreiro a escala de trabalho (horários e equipes) com 72 horas de antecedência.

**OUTRAS DISPOSIÇÕES SOBRE JORNADA****CLÁUSULA VIGÉSIMA TERCEIRA - DIA DA CATEGORIA**

Fica instituído que no dia 16 de maio, Dia do Trabalhador da Limpeza Urbana, o efetivo mobilizado para as ruas terá escala reduzida, a no máximo, 30% dos trabalhadores.

**FÉRIAS E LICENÇAS  
DURAÇÃO E CONCESSÃO DE FÉRIAS****CLÁUSULA VIGÉSIMA QUARTA - LIBERAÇÃO PARA FÉRIAS**

Os empregados gozarão do direito de férias preferencialmente em período único de dias corridos, salvo quando solicitado expressamente pelo próprio funcionário.

**PARÁGRAFO PRIMEIRO** – As férias poderão ser divididas em dois períodos, desde que nenhum deles seja inferior a dez dias.

**PARÁGRAFO SEGUNDO** – No ato da liberação do empregado para o gozo das férias, as empresas devem estar quites com o pleno pagamento de todos os benefícios que assistem ao trabalhador quanto a este direito.

**PARÁGRAFO TERCEIRO** – É vedado o início das férias no período de dois dias que antecede feriado ou dia de repouso semanal remunerado.

**SAÚDE E SEGURANÇA DO TRABALHADOR  
EQUIPAMENTOS DE PROTEÇÃO INDIVIDUAL****CLÁUSULA VIGÉSIMA QUINTA - EQUIPAMENTOS DE PROTEÇÃO INDIVIDUAL**

Fica a empresa obrigadas a fornecer os seguintes equipamentos de proteção individual: calçados, luvas, bonés, capas de chuva, protetor solar (para os que trabalham no diurno) e sinalizadores luminosos individuais (para os que trabalham no noturno).

**PARÁGRAFO ÚNICO** - O empregado fica obrigado a comparecer ao trabalho devidamente fardado e com os equipamentos de proteção acima especificados.

**UNIFORME**

## **CLÁUSULA VIGÉSIMA SEXTA - FARDAMENTO**

Ficam as empresas obrigadas a fornecer dois jogos de fardamento completos e dois pares de sapatos a cada quatro meses para os funcionários da coleta e a cada seis meses para os funcionários da varrição e demais setores, nos termos das Normas Regulamentares pertinentes, ficando sua lavagem sob a responsabilidade do empregado.

## **CIPA – COMPOSIÇÃO, ELEIÇÃO, ATRIBUIÇÕES, GARANTIAS AOS CIPEIROS**

### **CLÁUSULA VIGÉSIMA SÉTIMA - ELEIÇÕES DA CIPA**

As eleições da Cipa transcorrerão nos termos da NR-5 do MTE, devendo sempre se pautar pelo princípio da transparência e da democracia.

**PARÁGRAFO ÚNICO** – A empresa deverá informa, por via de ofício, a diretoria do Sindlimp-PB, com antecedência de 30 (trinta) dias antes do lançamento do edital.

## **EXAMES MÉDICOS**

### **CLÁUSULA VIGÉSIMA OITAVA - PRÉ NATAL**

Quando reconhecida a necessidade médica, as empregadas gestantes serão liberadas do expediente, sem prejuízo da remuneração, para realizar exames de pré-natal.

## **ACEITAÇÃO DE ATESTADOS MÉDICOS**

### **CLÁUSULA VIGÉSIMA NONA - ATESTADO MÉDICO**

O empregador se obriga a receber atestados emitidos por médicos e odontólogos, podendo os atestados ser devidamente anotados na CTPS.

**PARÁGRAFO PRIMEIRO** - Fica estabelecido que os empregados deverão apresentar atestado médico/odontológico, para fins de justificativa pela falta ao trabalho, no prazo de 48 horas, podendo o mesmo ser enviado via meios digitais (whatsapp ou e-mail), devendo a empresa aceitar o comunicado de qualquer pessoa designada pelo trabalhador.

**PARÁGRAFO SEGUNDO** - Caso o atestado não seja acatado, a empresa deve justificar a recusa por escrito, vedada a aplicação de qualquer penalidade até a conclusão final da análise deste.

**PARÁGRAFO TERCEIRO** – Estende-se esse direito ao funcionário que, comprovadamente, exercer a função de acompanhante em internação médica de menores de até 14 (quatorze) anos.

## **OUTRAS NORMAS DE PROTEÇÃO AO ACIDENTADO OU DOENTE**

### **CLÁUSULA TRIGÉSIMA - ACIDENTE DE TRABALHO**

A empresa fica obrigada a comunicar o Sindicato, a cada quinto dia útil do mês subsequente sobre qualquer acidente de trabalho ocorrido.

## **RELAÇÕES SINDICAIS ACESSO DO SINDICATO AO LOCAL DE TRABALHO**

### **CLÁUSULA TRIGÉSIMA PRIMEIRA - ACESSO AO LOCAL DE TRABALHO**

Será permitido o acesso dos dirigentes sindicais ou de seus representantes à empresa, com o propósito de fiscalizarem o cumprimento do presente acordo, desde que comunicado por escrito com antecedência de 72 horas e acompanhados por representantes da empresa.

### **CLÁUSULA TRIGÉSIMA SEGUNDA - UTILIZAÇÃO DO QUADRO DE AVISO**

A empresa permitirá a fixação, em seus quadros de avisos, das resoluções, ofícios, informativos, cartazes, avisos ou comunicados do Sindicato, sempre que de natureza trabalhista da categoria profissional, desde que informada por documento escrito, assinado pelo presidente da entidade, em papel timbrado do sindicato, no ato da fixação.

## **REPRESENTANTE SINDICAL**

### **CLÁUSULA TRIGÉSIMA TERCEIRA - DELEGADO SINDICAL**

O sindicato poderá indicar, entre os funcionários da empresa, o(a) delegado(a) sindical na proporção de 1 (um) para cada grupo de 200 trabalhadores (ou fração), garantindo como dirigente e tendo seu direito a estabilidade. O mandato terá duração de até 1 (um) ano, podendo a qualquer período ocorrer sua substituição a cargo da diretoria do Sindlimp-PB.

## **LIBERAÇÃO DE EMPREGADOS PARA ATIVIDADES SINDICAIS**

### **CLÁUSULA TRIGÉSIMA QUARTA - LIBERAÇÃO PARA ASSEMBLÉIA GERAL E OUTRAS ATIVIDADES**

A empresa liberará seus empregados, durante uma hora e meia, dentro de suas próprias dependências, para participarem das Assembleias Gerais inaugural e de encerramento da Campanha Salarial de cada ano, comprometendo-se o Sindicato a comunicar a data da Assembleia com 72 horas de antecedência.

## **GARANTIAS A DIRETORES SINDICAIS**

### **CLÁUSULA TRIGÉSIMA QUINTA - ESTABILIDADE DO DIRIGENTE SINDICAL**

Fica vedada a dispensa sem justa causa do dirigente sindical eleito a partir do momento do seu registro da sua candidatura ao referido cargo até um ano após o final do seu mandato, caso seja eleito.

### **CLÁUSULA TRIGÉSIMA SEXTA - LIBERAÇÃO DE DIRIGENTES SINDICAIS**

A empresa disponibilizará para o exercício das atividades sindicais até dois empregados dirigentes eleitos, arcando, inclusive, com o pagamento mensal dos salários, encargos sociais e benefícios contidos neste Acordo (tais como vale-alimentação) e o adicional de insalubridade.

## **ACESSO A INFORMAÇÕES DA EMPRESA**

### **CLÁUSULA TRIGÉSIMA SÉTIMA - ACESSO A INFORMAÇÕES DA EMPRESA**

Mediante a solicitação do Sindicato, a empresa enviará a relação de seus empregados, na ativa ou afastados por qualquer motivo, com os respectivos dados (nome, função, data de admissão, data do afastamento, o motivo do afastamento, valor do salário e valor do recolhimento).

## **CONTRIBUIÇÕES SINDICAIS**

### **CLÁUSULA TRIGÉSIMA OITAVA - MENSALIDADE SINDICAL**

O empregador descontarão de todos os seus empregados sindicalizados 2% (dois por cento) dos seus salários-bases, a título de mensalidade sindical, repassando os valores ao SINDLIMP-PB, por meio de depósito na conta bancária da entidade, até o dia 10 de cada mês.

### **CLÁUSULA TRIGÉSIMA NONA - CONTRIBUIÇÃO SINDICAL**

A empresa repassará ao sindicato obreiro a Contribuição Sindical (Imposto Sindical) de cada um dos funcionários que declarar aceitação desta contribuição por meio de documento específico, conforme artigos 578 e 579 da CLT.

### **CLÁUSULA QUADRAGÉSIMA - TAXA ASSISTÊNCIAL**

As empresas descontarão de todos os empregados não filiados ao sindicato obreiro o percentual de 2% (dois por cento) dos salários base e repassarão os valores ao sindicato a título de taxa assistencial, salvo oposição no prazo de 10( dez dias) feita por escrito de forma individual por cada funcionário que não estiver de acordo com o desconto a ser efetuado em seu contracheque.

## **DISPOSIÇÕES GERAIS DESCUMPRIMENTO DO INSTRUMENTO COLETIVO**

### **CLÁUSULA QUADRAGÉSIMA PRIMEIRA - DESCUMPRIMENTO DO INSTRUMENTO COLETIVO**

Em caso de descumprimento de quaisquer cláusulas do presente Acordo Coletivo de Trabalho, a empresa infratora será multada em valor equivalente a cinco salários-bases da categoria por ato/evento infracionário, valor este que será revertido ao Sindicato.

**PARÁGRAFO PRIMEIRO** – O sindicato deverá notificar a empresa infratora, a qual terá o prazo de 5 dias úteis após a notificação para regularizar a pendência. Findo esse prazo, sem a regularização, a empresa sofrerá a aplicação da multa, sem prejuízos das demais sanções cabíveis, que deverá ser paga até o dia 10 do mês subsequente ao ato/evento infracionário, cabendo ainda juros de 10% ao mês em caso de não-pagamento no prazo devido.

**PARÁGRAFO SEGUNDO** – Em caso de reincidência da infração dentro do período de vigência do Acordo, a multa será aplicada imediatamente.

}

**RADAMES CANDIDO ALVES DO VALE  
PRESIDENTE  
SINDICATO DOS TRABALHADORES NAS EMPRESAS DE LIMPEZA URBANA N**

**LUIZ HENRIQUE BANDEIRA BARBOZA  
DIRETOR  
CAMARA AMBIENTAL LTDA**

**ANEXOS**  
**ANEXO I - TABELA DE SALÁRIOS**

[Anexo \(PDF\)](#)

**ANEXO II - LISTA DE PRESENÇA**

[Anexo \(PDF\)](#)

**ANEXO III - ATA DE ENCERRAMENTO**

[Anexo \(PDF\)](#)

A autenticidade deste documento poderá ser confirmada na página do Ministério do Trabalho e Emprego na Internet, no endereço <http://www.mte.gov.br>.