



**ESTADO DA PARAÍBA**  
**PREFEITURA MUNICIPAL DE CATOLÉ DO ROCHA**  
**COMISSÃO PERMANENTE DE LICITAÇÃO**



**EDITAL - Licitação**

PROCESSO ADMINISTRATIVO Nº 00087/2022

LICITAÇÃO Nº. 00011/2022

MODALIDADE: TOMADA DE PREÇOS

TIPO: MENOR PREÇO

Órgão Realizador do Certame:

PREFEITURA MUNICIPAL DE CATOLÉ DO ROCHA

PRAÇA SERGIO MAIA, 66 - CENTRO - CATOLÉ DO ROCHA - PB.

CEP: 58884-000 - E-mail: licitacao@catoledorocha.pb.gov.br - Tel.: (083) 34411383.

O Órgão Realizador do Certame acima qualificado, inscrito no CNPJ 09.067.562/0001-27, doravante denominado simplesmente ORC, torna público para conhecimento de quantos possam interessar que fará realizar através da Comissão Permanente de Licitação, doravante denominada simplesmente Comissão, as 09:00 horas do dia 06 de Junho de 2022 no endereço acima indicado, licitação na modalidade Tomada de Preços nº. 00011/2022, tipo menor preço, e sob o regime de empreitada por preço global; tudo de acordo com este instrumento e em observância a Lei Federal nº 8.666, de 21 de Junho de 1993; Lei Complementar nº 123, de 14 de Dezembro de 2006; e legislação pertinente, consideradas as alterações posteriores das referidas normas; conforme os critérios e procedimentos a seguir definidos, objetivando obter a melhor proposta para: Contratação de empresa especializada e do ramo para execução dos serviços de pavimentação urbana em paralelepípedos com meio-fio em 03 (três) ruas do Município de Catolé do Rocha-PB, conforme Contrato de Repasse da CAIXA nº 1078903-49/2021-MDR.

**1.0.DO OBJETO**

1.1.Constitui objeto da presente licitação: Contratação de empresa especializada e do ramo para execução dos serviços de pavimentação urbana em paralelepípedos com meio-fio em 03 (três) ruas do Município de Catolé do Rocha-PB, conforme Contrato de Repasse da CAIXA nº 1078903-49/2021-MDR.

1.2.As especificações do objeto ora licitado, encontram-se devidamente detalhadas no correspondente Termo de Referência - Anexo I deste Instrumento.

1.3.A contratação acima descrita, que será processada nos termos deste instrumento convocatório, especificações técnicas e informações complementares que o acompanham, quando for o caso, justifica-se: Pela necessidade da devida efetivação de obra para suprir demanda específica - Contratação de empresa especializada e do ramo para execução dos serviços de pavimentação urbana em paralelepípedos com meio-fio em 03 (três) ruas do Município de Catolé do Rocha-PB, conforme Contrato de Repasse da CAIXA nº 1078903-49/2021-MDR -, considerada oportuna e imprescindível, bem como relevante medida de interesse público; e ainda, pela necessidade de desenvolvimento de ações continuadas para a promoção de atividades pertinentes, visando à maximização dos recursos em relação aos objetivos programados, observadas as diretrizes e metas definidas nas ferramentas de planejamento aprovadas.

1.4.Salienta-se que na referida contratação, não será concedido o tratamento diferenciado e simplificado para as Microempresas e Empresas de Pequeno Porte, nos termos das disposições contidas no Art. 47, da Lei Complementar nº 123/2006, por não enquadrar-se nas hipóteses dos incisos I e III, do Art. 48, como também, não ser oportuno aplicar a exigência facultada no inciso II, do mesmo artigo, visto estarem presentes, isolada ou simultaneamente, as situações previstas no inciso III, do Art. 49, todos do referido diploma legal. Fica, no entanto, assegurado a ME e EPP o tratamento diferenciado e simplificado previsto nos demais Artigos do Capítulo V, Seção I, da Lei nº. 123/06.

**2.0.DO LOCAL E DATA E DA IMPUGNAÇÃO DO EDITAL**

2.1.Os envelopes contendo a documentação relativa à habilitação e a proposta de preços para execução do objeto desta licitação, deverão ser entregues à Comissão até as 09:00 horas do dia 06 de Junho de 2022, no endereço constante do preâmbulo deste instrumento. Neste mesmo local, data e horário será realizada a sessão pública para abertura dos referidos envelopes.

2.2.Informações ou esclarecimentos sobre esta licitação, serão prestados nos horários normais de expediente: das 08:00 as 12:00 horas. E-mail: licitacao@catoledorocha.pb.gov.br.

2.3.Qualquer cidadão é parte legítima para impugnar o ato convocatório deste certame por irregularidade na aplicação da Lei 8.666/93 e legislação pertinente, devendo protocolar o pedido, por escrito e dirigida a Comissão, até 05 (cinco) dias úteis antes da data fixada para a abertura dos envelopes de habilitação.

2.4. Caberá à Comissão, auxiliada pelos setores responsáveis pela elaboração deste ato convocatório e seus anexos, julgar e responder à impugnação em até 03 (três) dias úteis, considerados da data em que foi devidamente recebido o pedido.

2.5. Decairá do direito de impugnar os termos do ato convocatório deste certame perante a administração o licitante que não o fizer, por escrito e dirigida a Comissão, até o segundo dia útil que anteceder a abertura dos envelopes com as propostas, as falhas ou irregularidades que o viciariam, hipótese em que tal comunicação não terá efeito de recurso.

2.6. A respectiva impugnação será apresentada da seguinte forma:

2.6.1. Protocolizando o original, nos horários de expediente acima indicados, exclusivamente no seguinte endereço: Praça Sérgio Maia, 66 - Centro - Catolé do Rocha - PB.

### 3.0. DOS ELEMENTOS PARA LICITAÇÃO

3.1. Aos participantes, serão fornecidos os seguintes elementos:

3.1.1. ANEXO I - TERMO DE REFERÊNCIA - ESPECIFICAÇÕES;

3.1.2. ANEXO II - MODELOS DE DECLARAÇÕES;

3.1.3. ANEXO III - MODELO DO TERMO DE RENÚNCIA;

3.1.4. ANEXO IV - MODELO DA DECLARAÇÃO DE CUMPRIMENTO A LEI Nº 12.465/2011;

3.1.5. ANEXO V - MODELO DA DECLARAÇÃO DE CUMPRIMENTO A LEI Nº 1.374/2013;

3.1.6. ANEXO VI - MODELO DA DECLARAÇÃO DE VISITA TÉCNICA;

3.1.6. ANEXO VII - MINUTA DO CONTRATO.

3.2. A obtenção do Edital será feita da seguinte forma:

3.2.1. Pelos sites: [www.catoledorochoa.pb.gov.br](http://www.catoledorochoa.pb.gov.br); [www.tce.pb.gov.br](http://www.tce.pb.gov.br).

3.3. O Projeto Básico referente ao objeto ora licitado está disponibilizado junto à Comissão nos horários normais de expediente, até o último dia útil anterior à data estabelecida para recebimento dos envelopes habilitação e proposta, onde poderá ser examinado e obtido pelos interessados, inclusive em meio magnético, observados os procedimentos definidos pelo ORC.

### 4.0. DO SUPORTE LEGAL

4.1. Esta licitação reger-se-á pela Lei Federal nº 8.666, de 21 de Junho de 1993; Lei Complementar nº 123, de 14 de Dezembro de 2006; e legislação pertinente, consideradas as alterações posteriores das referidas normas; que ficam fazendo partes integrantes deste instrumento, independente de transcrição.

### 5.0. DO PRAZO E DOTAÇÃO

5.1. O prazo máximo para a execução do objeto ora licitado, conforme suas características e as necessidades do ORC, e que admite prorrogação nos casos previstos pela Lei 8.666/93, está abaixo indicado e será considerado a partir da emissão da Ordem de Serviço:

Início: 3 (três) dias;

Conclusão: 3 (três) meses.

5.2. O prazo de vigência do correspondente contrato será determinado: 3 (três) meses, considerado da data de sua assinatura.

5.3. As despesas decorrentes do objeto deste certame, correrão por conta da seguinte dotação:

Recursos Próprios do Município de Catolé do Rocha: CR-1078903-49/2021-CAIXA/MDR/FPM e Outros

15.452.0034.2069 - Manutenção da Sec. Municipal de Infraestrutura

15.451.0034.1070 - Pavimentação Asphalt. e a paralelepípedos de ruas e avenidas

449051.99 - Outras Obras e Instalações

449051.00 - Obras e Instalações

### 6.0. DAS CONDIÇÕES DE PARTICIPAÇÃO

6.1. Poderão participar deste certame, os licitantes devidamente cadastrados no ORC ou que atenderem a todas as condições para cadastramento até o terceiro dia anterior à data prevista para o recebimento das propostas, cuja regularidade será observada, em qualquer das hipóteses, exclusivamente mediante apresentação do Certificado de Inscrição de Fornecedores e Prestadores de Serviços, ou equivalente na forma da lei, fornecido pelo ORC, em plena validade:

6.1.1. Ao requerer inscrição no referido cadastro, ou atualização deste, a qualquer tempo, o interessado fornecerá os elementos necessários à satisfação das exigências dos Incisos I e IV, do Art. 27, da Lei 8.666/93.

6.2. Os proponentes deverão entregar a Comissão, no prazo determinado, dois envelopes fechados indicando, respectivamente, DOCUMENTAÇÃO e PROPOSTA DE PREÇOS, devidamente identificados nos termos definidos neste instrumento convocatório.

6.3. A participação neste certame é aberta a quaisquer interessados, inclusive as Microempresas, Empresas de Pequeno Porte e Equiparados, nos termos da legislação vigente.

6.4. Não poderão participar os interessados que se encontrem sob o regime falimentar, empresas estrangeiras que não funcionem no país, nem aqueles que tenham sido declarados inidôneos para licitar ou contratar com a Administração Pública ou que estejam cumprindo a sanção de suspensão do direito de licitar e contratar com o ORC.

6.5. Aos licitantes interessados fica resguardado o direito de enviar os envelopes de Proposta de Preços e Documentos de Habilitação **VIA POSTAL**, desde que, sejam entregues no Setor de protocolos da PREFEITURA MUNICIPAL DE CATOLÉ DO ROCHA, na Praça Sérgio Maia, 66, Centro, Catolé do Rocha-PB, CEP: 58.884-000, Telefone: (83) 3441 1202/(83) 3441 1383, com toda a identificação do licitante e dados pertinente ao procedimento licitatório em epígrafe e, impreterivelmente, **com no mínimo 60 (sessenta) minutos de antecedência ao horário previsto para abertura da sessão pública supracitada. Os envelopes entregues após o início da Sessão de**

**Abertura serão desconsiderados.** Todo o procedimento de envio e regularidade das informações e conteúdo dos documentos aqui referidos corre por conta e risco do licitante. Observar o item 7.6 deste Instrumento Convocatório.

6.7. Quando observada a ocorrência da entrega apenas dos envelopes junto ao Presidente da CPL, sem a permanência de representante credenciado na respectiva sessão pública, ficará subentendido que o licitante abdicou do direito de se pronunciar na referida fase, devendo através de **REQUERIMENTO EM 02 VIAS EFETUAR A ENTREGA DOS ENVELOPES JUNTO AO SETOR DE PROTOCOLOS DESTE ORC, MUNIDO DA SEGUINTE DOCUMENTAÇÃO: CERTIFICADO DE INSCRIÇÃO DE FORNECEDORES E PRESTADORES DE SERVIÇOS, OU EQUIVALENTE NA FORMA DA LEI, FORNECIDO PELO ORC, COM CADASTRO OU RENOVAÇÃO ATÉ O TERCEIRO DIA ANTERIOR A DATA PREVISTA PARA O RECEBIMENTO DAS PROPOSTAS, CÓPIA DOS DOCUMENTOS DO PORTADOR.** O protocolo deverá ocorrer impreterivelmente, **COM NO MÍNIMO 60 (SESENTA) MINUTOS DE ANTECEDÊNCIA AO HORÁRIO PREVISTO PARA ABERTURA DA SESSÃO PÚBLICA SUPRACITADA,** é facultado ao licitante, não sendo condição para sua habilitação, a inclusão no envelope Documentação, da declaração expressa de renunciar ao direito de interpor recurso e ao prazo correspondente relativo à Fase de Habilitação, concordando com o prosseguimento do certame, previsto no Art. 43, III, da Lei 8.666/93, conforme modelo - Anexo III. Observar o item 7.6 deste Instrumento Convocatório.

6.8. É vedada à participação em consórcio.

**6.9. CONDIÇÃO ESPECÍFICA:** O licitante deverá atender ao requisito abaixo e o respectivo comprovante, obrigatoriamente, integrará os elementos do envelope DOCUMENTAÇÃO:

6.9.1. Comprovação de garantia, que deverá ser prestada até o **último dia útil** que anteceder a licitação, no valor equivalente a R\$ 3.853,88. Caberá ao licitante optar por uma das seguintes modalidades de garantia: a) caução em dinheiro ou em títulos da dívida pública, devendo estes ter sido emitidos sob a forma escritural, mediante registro em sistema centralizado de liquidação e de custódia autorizado pelo Banco Central do Brasil e avaliados pelos seus valores econômicos, conforme definido pelo Ministério da Fazenda; b) seguro garantia; c) fiança bancária. Sendo escolhida a opção de garantia através de **caução em dinheiro**, a empresa licitante deverá realizar depósito identificado na **Agência 0585-1, Conta Corrente nº 6.028-3, Banco do Brasil**, e apresentar o respectivo comprovante de depósito na Tesouraria da **Secretaria Municipal de Finanças da Prefeitura Municipal de Catolé do Rocha/PB** visando à obtenção de DAM - Documento de Arrecadação Municipal, vinculado a esta licitação, em dias úteis, das 08:00 às 12:00 horas. O respectivo documento de quitação, será válido até o seu resgate que somente poderá ocorrer cinco dias úteis após a homologação da presente licitação. Na hipótese do proponente sagre-se vencedor a referida garantia poderá ser utilizada, conforme o caso e a critério do ORC, na composição da prestação da garantia do contrato exigida.

#### **7.0. DA REPRESENTAÇÃO E DO CREDENCIAMENTO**

7.1. O licitante deverá se apresentar, para credenciamento junto a Comissão, quando for o caso, através de um representante, com os documentos que o credenciam a participar deste procedimento licitatório. Cada licitante credenciará apenas um representante que será o único admitido a intervir nas fases do certame na forma prevista neste instrumento, podendo ser substituído posteriormente por outro devidamente credenciado.

7.2. Para o credenciamento deverão ser apresentados os seguintes documentos:

7.2.1. Tratando-se do representante legal: Ato constitutivo, Estatuto ou Contrato Social e alterações em vigor, com atividade compatível com o objeto ora licitado, devidamente registrado, e em se tratando de sociedade por ações, acompanhado de documentos de eleição de seus administradores, no qual estejam expressos seus poderes para exercer direitos e assumir obrigações em decorrência de tal investidura, cópia dos documentos pessoais do titular ou sócios, quando for o caso; Certificado de Inscrição de Fornecedores e Prestadores de Serviços, fornecido pelo ORC, com cadastro ou renovação até o terceiro dia anterior a data prevista para o recebimento das propostas (O CRC não substituirá a documentação solicitada para Credenciamento e Habilitação);

7.2.2. Tratando-se de procurador: a procuração por instrumento público ou particular da qual constem os necessários poderes para formular verbalmente lances, negociar preços, firmar declarações, desistir ou apresentar as razões de recurso e praticar todos os demais atos pertinentes ao certame; acompanhada do correspondente instrumento de constituição da empresa, quando for o caso, que comprove os poderes do mandante para a outorga. Caso a procuração seja particular, deverá **ter firma reconhecida por cartório competente, ficará dispensado de reconhecimento de firma**, desde que o servidor possa comparar a assinatura do cidadão com a firma que consta no documento de identificação oficial que deverá ser apresentado no momento da sessão pública, conforme está disposto na Lei 13.726/2018.

7.2.3. O representante legal e o procurador deverão identificar-se apresentando documento oficial que contenha foto.

7.3. Estes documentos deverão ser entregues a Comissão - antes do início da sessão pública - em original, por qualquer processo de cópia autenticada por cartório competente ou membro da Comissão.

7.4. A não apresentação ou ainda a incorreção insanável de qualquer dos documentos de credenciamento impedirá a participação ativa do representante do licitante no presente certame. Esta ocorrência não inabilitará sumariamente o concorrente, apenas perderá o direito a manifestar-se nas correspondentes fases do processo licitatório. Para tanto, a Comissão receberá regularmente do referido concorrente seus envelopes, declarações e outros elementos necessários à participação no certame, desde que apresentados na forma definida neste instrumento.

7.5.No momento de abertura da sessão pública, cada licitante, por intermédio do seu representante devidamente credenciado apresentará, em separado de qualquer dos envelopes, a seguinte documentação:

7.5.1.Declaração de Elaboração Independente de Proposta - Anexo II.

7.6.Quando os envelopes Documentação e Proposta de Preços forem enviados via postal ou protocolados no ORC, a declaração indicada no item 7.5.1 deverá ser apresentada dentro do envelope Documentação.

## **8.0.DA HABILITAÇÃO**

8.1.Os documentos necessários à habilitação dos licitantes, deverão ser apresentados em 01 (uma) via, dentro de envelope lacrado, contendo as seguintes indicações no anverso:

PREFEITURA MUNICIPAL DE CATOLÉ DO ROCHA  
DOCUMENTAÇÃO - TOMADA DE PREÇOS N°. 00011/2022  
NOME PROPONENTE  
ENDEREÇO E CNPJ DO PROPONENTE

O ENVELOPE DOCUMENTAÇÃO deverá conter os seguintes elementos:

### **8.2.Pessoa Jurídica:**

8.2.1.Prova de inscrição no Cadastro Nacional de Pessoa Jurídica CNPJ.

8.2.2.Ato constitutivo, Estatuto ou Contrato Social e alterações em vigor, com atividade compatível com o objeto ora licitado, devidamente registrado, e em se tratando de sociedade por ações, acompanhado de documentos de eleição de seus administradores, no qual estejam expressos seus poderes para exercer direitos e assumir obrigações em decorrência de tal investidura, cópia dos documentos pessoais do titular ou sócios, quando for o caso; Certificado de Inscrição de Fornecedores e Prestadores de Serviços, fornecido pelo ORC, com cadastro ou renovação até o terceiro dia anterior a data prevista para o recebimento das propostas (O CRC não substitui a documentação obrigatória para a Habilitação).

8.2.3.Alvará De Funcionamento da sede do licitante, válido.

8.2.4. Prova de inscrição no cadastro de contribuintes estadual ou municipal, relativo à sede do licitante.

### **8.2.5.Da documentação relativa à Qualificação Econômico-Financeira:**

8.2.5.1.Certidão negativa de Falência ou Concordata, válida.

8.2.5.2.Balanço Patrimonial e Demonstrações Contábeis do último exercício social apresentados na forma da Lei em conformidade com as Normas Brasileiras de Contabilidade em vigor, com indicação das páginas correspondentes do Livro Diário em que o mesmo se encontra, bem como apresentação dos competentes termos de abertura e encerramento, assinados por profissional Contábil habilitado e devidamente registrados na junta comercial competente, ou com Recibo de Entrega junto a Receita Federal, quando se tratar de SPED, vedada a sua substituição por balancetes ou balanços provisórios. Dentre outros aspectos, serão consideradas habilitadas, no que diz respeito às demonstrações contábeis, as proponentes que a partir da análise do Balanço Patrimonial do último exercício social, evidenciarem a **boa situação financeira**, apresentando, no mínimo, os índices definidos a seguir: Índice de Liquidez Corrente (ILC)=(AC/PC); Índice de Liquidez Geral (ILG)=(AC+RLP)/(PC+ELP) e Índice de Solvência Geral (ISG) = (AR/(PC+ELP)).

8.2.5.3.As empresas que ainda não encerraram o seu primeiro exercício social deverão apresentar, para tanto, o Balanço de abertura, obedecidos aos aspectos legais e formais de sua elaboração.

### **8.2.6.Da Regularidade Fiscal e Trabalhista:**

8.2.6.1.Regularidade para com a Fazenda Federal - certidão conjunta negativa de débitos relativos a Tributos Federais e à Dívida Ativa da União, abrangendo inclusive as contribuições sociais previstas nas alíneas "a" e "d" do parágrafo único do art. 11 da Lei nº 8.212, de 24 de julho de 1991.

8.2.6.2.Certidões negativas das Fazendas Estadual e Municipal da sede do licitante ou outro equivalente na forma da Lei.

8.2.6.3.Comprovação de regularidade relativa ao Fundo de Garantia por Tempo de Serviço FGTS-CRF, apresentando a correspondente certidão fornecida pela Caixa Econômica Federal.

8.2.6.4.Prova de inexistência de débitos inadimplidos perante a Justiça do Trabalho, mediante a apresentação de Certidão Negativa de Débitos Trabalhistas CNDT, nos termos do Título VII-A da Consolidação das Leis do Trabalho, aprovada pelo Decreto-Lei nº 5.452, de 1º de maio de 1943.

### **8.2.7.Outros Documentos:**

8.2.7.1.Declaração do licitante: de cumprimento do disposto no Art. 7º, Inciso XXXIII, da Constituição Federal - Art. 27, Inciso V, da Lei 8.666/93; de superveniência de fato impeditivo no que diz respeito à participação na licitação; e de submeter-se a todas as cláusulas e condições do presente instrumento convocatório, e demais declarações dispostas nos modelos - Anexo II.

8.2.7.2. Declaração de que a empresa licitante não possui em seu **quadro societário** servidor público da ativa, ou empregado de empresa pública ou de sociedade de economia mista, em atendimento à vedação disposta na Lei nº 12.465/2011, art. 20, XII.

8.2.7.3. Declaração devidamente assinada pelo (s) responsável (is) da empresa licitante, que se compromete a reservarem 30% (trinta por cento) do total das vagas existentes, para jovens que buscam o primeiro emprego, conforme Lei Municipal 1374/2013.

8.2.7.4. Declaração de visita técnica elaborada pela própria licitante, declarando que tem pleno conhecimento das condições e peculiaridades dos locais de execução da obra, assim como poderá declarar, sob as penalidades cabíveis e legais que abre mão da visita técnica, assumindo total responsabilidade por esse fato, devidamente assinada pelo (s) responsável (is) da empresa licitante, ou modelo do Anexo VI.

8.2.7.5. Termo de Renúncia, caso o participante envie apenas seus envelopes, sem representante credenciado e desejar renunciar ao direito de interpor recurso e ao prazo respectivo relativo à Fase de Habilitação, concordando com o prosseguimento do certame licitatório, conforme modelo - Anexo III.

8.2.7.6.A **Comissão Permanente de Licitação** reserva-se ao direito de solicitar original de qualquer documento, sempre que julgar necessário.

8.2.7.7. Quando todos os licitantes forem inabilitados, a **Comissão Permanente de Licitação da Prefeitura Municipal de Catolé do Rocha/ PB**, poderá fixar aos licitantes o **prazo de oito (08) dias úteis** para apresentação de nova documentação, escoimadas das causas referidas na condição anterior.

### 8.3. Da Documentação relativa à Qualificação Técnica:

8.3.1. Comprovação de registro e quitação do licitante e seus responsáveis técnicos (Engenheiro Civil ou equivalente), quando for o caso, frente ao Conselho Regional de Engenharia - **CREA**, da região da sede do licitante, caso as licitantes forem sediadas em outra jurisdição e, consequentemente inscritas no CREA de origem, deverão apresentar, obrigatoriamente, **DECLARAÇÃO** elaborada pela própria, se comprometendo a se regularizar na medida cabível conforme o contrato futuro objeto da presente licitação junto ao CREA do Estado da Paraíba, em conformidade com o que dispõe a Lei nº 5.194 de 24/12/1966, em consonância com o art. 1º, Item II da Resolução nº 413 de 27/06/1997 do CONFEA.

8.3.1.1. A capacitação técnico profissional dos responsáveis técnicos disposto acima, deverá ser feita através de Certidão(ões) de Acervo Técnico (CATs) com atestado devidamente registrado no CREA, expedidas pelo Conselho Profissional competente, que demonstrem possuir experiência comprovada em quantidades compatíveis com os itens de maior relevância do objeto ora licitado.

8.3.1.1.1. As Certidões de Acervo Técnico apresentadas deverão constar, obrigatoriamente, os nomes dos profissionais indicados, as quantidades mensais e/ou totais executadas, prazo de execução dos serviços e o local onde os serviços foram e/ou estão sendo realizados. **SERÃO ADMITIDOS OS ATESTADOS REFERENTES À EXECUÇÃO DOS QUANTITATIVOS MÍNIMOS DE OBRAS SIMILARES DE COMPLEXIDADE TECNOLÓGICA E OPERACIONAL COMPATÍVEIS COM O OBJETO: EXECUÇÃO DE PAVIMENTO EM PARALELEPÍEDOS, REJUNTAMENTO COM ARGAMASSA TRAÇO 1:3 (CIMENTO E AREIA) DE NO MÍNIMO 915 M².**

8.3.1.1.2. Os profissionais indicados como responsáveis técnicos pela execução dos serviços deverão figurar como responsável(is) técnico(s) da Licitante, podendo vir a serem substituídos em caso de fato superveniente por outro(s), desde que sejam igualmente qualificado(s) e, desde que sejam previamente autorizados pela Administração Pública Municipal, quando houver mais de um responsável técnico a indicação será feita através de **DECLARAÇÃO ELABORADA PELA PRÓPRIA EMPRESA**. A licitante também deverá comprovar o vínculo do Profissional, seja através de Registro em Carteira de Trabalho e Previdência Social (CTPS) ou através de Contrato de Prestação de Serviços, que deverá estar em vigor e ser totalmente regulamentado.

### 8.4. Documentação específica:

8.4.1. Comprovação de que o licitante se enquadra nos termos do Art. 3º da Lei 123/06, se for o caso, sendo considerado microempresa ou empresa de pequeno porte e recebendo, portanto, tratamento diferenciado e simplificando na forma definida pela legislação vigente. Tal comprovação poderá ser feita através da apresentação de qualquer um dos seguintes documentos, a critério do licitante: a) declaração expressa formalmente assinada pelo profissional da área contábil, devidamente habilitado, **com Certificado de Regularidade Profissional válido**; b) certidão simplificada atualizada no exercício de 2022 emitida pela junta comercial da sede do licitante ou equivalente, na forma da legislação pertinente. A ausência da referida declaração ou certidão simplificada, apenas neste caso para comprovação do enquadramento na forma da legislação vigente, não é suficiente motivo para a inabilitação do licitante, apenas perderá, durante o presente certame, o direito ao tratamento diferenciado e simplificado dispensado a ME ou EPP, previstos na Lei 123/06:

8.4.1.1. A Comissão poderá promover diligência, na forma do Art. 43, § 3º, da Lei 8.666/93, destinada a esclarecer se o licitante é, de fato e de direito, considerado microempresa ou empresa de pequeno porte.

8.5. Os documentos de Habilitação deverão ser organizados na ordem descrita neste instrumento, precedidos por um índice correspondente, podendo ser apresentados em original, por qualquer processo de cópia autenticada por cartório competente, membro da Comissão ou publicação em órgão da imprensa oficial, quando for o caso. Estando perfeitamente legíveis, sem conter borrões, rasuras, emendas ou entrelinhas, dentro do prazo de validade, e encerrados em envelope devidamente lacrado e indevassável. Por ser apenas uma formalidade que visa facilitar os trabalhos, a ausência do referido índice não inabilitará o licitante.

8.6.A falta de qualquer documento exigido, o seu vencimento, a ausência das cópias devidamente autenticadas ou das vias originais para autenticação pela Comissão ou da publicação em órgão na imprensa oficial, a apresentação de documentos de habilitação fora do envelope específico, tornará o respectivo licitante inabilitado. Quando o documento for obtido via Internet sua legalidade será comprovada nos endereços eletrônicos correspondentes. Poderá ser utilizada, a critério da Comissão, a documentação cadastral de fornecedor, constante dos arquivos do ORC, para comprovação da autenticidade de elementos apresentados pelo licitante, quando for o caso.

#### **9.0.DA PROPOSTA**

9.1.A proposta deverá ser apresentada em 01(uma) via, dentro de envelope lacrado, contendo as seguintes indicações no anverso:

PREFEITURA MUNICIPAL DE CATOLÉ DO ROCHA  
PROPOSTA DE PREÇOS - TOMADA DE PREÇOS N°. 00011/2022  
NOME DO PROPONENTE  
ENDEREÇO E CNPJ DO PROPONENTE

O ENVELOPE PROPOSTA DE PREÇOS deverá conter os seguintes elementos:

9.2.Proposta elaborada em consonância com o respectivo projeto e as especificações constantes deste instrumento e seus elementos - Anexo I -, em papel timbrado da empresa, quando for o caso, assinada por seu representante legal, contendo no correspondente item cotado: discriminação, quantidade e valores unitário e total expressos em algarismos, acompanhada de:

9.2.1.Planilha de quantitativos e preços; e

9.2.2.Cronograma físico-financeiro compatível com o prazo de execução dos serviços.

9.3.Será cotado um único preço para cada item, com a utilização de duas casas decimais. Indicação em contrário está sujeita a correção observando-se os seguintes critérios:

9.3.1.Falta de dígitos: serão acrescidos zeros;

9.3.2.Excesso de dígitos: sendo o primeiro dígito excedente menor que 5, todo o excesso será suprimido, caso contrário haverá o arredondamento do dígito anterior para mais e os demais itens excedentes suprimidos.

9.4.A Planilha de quantitativos e preços e o Cronograma físico-financeiro, deverão ser assinados por Responsável Técnico da empresa. Propostas que apresentem o mesmo Responsável Técnico serão desclassificadas.

9.5.A proposta deverá ser redigida em língua portuguesa e em moeda nacional, elaborada com clareza, sem alternativas, rasuras, emendas e/ou entrelinhas. Suas folhas rubricadas e a última datada e assinada pelo responsável, com indicação: do valor total da proposta em algarismos, dos prazos de entrega ou execução, das condições de pagamento, da sua validade que não poderá ser inferior a 60 dias, e outras informações e observações pertinentes que o licitante julgar necessárias.

9.6.Existindo discrepância entre o preço unitário e o valor total, resultado da multiplicação do preço unitário pela quantidade, o preço unitário prevalecerá.

9.7.Fica estabelecido que havendo divergência de preços unitários para um mesmo produto ou serviço, prevalecerá o de menor valor.

9.8.No caso de alteração necessária da proposta feita pela Comissão, decorrente exclusivamente de incorreções na unidade de medida utilizada, observada a devida proporcionalidade, bem como na multiplicação e/ou soma de valores, prevalecerá o valor corrigido.

9.9.A não indicação na proposta dos prazos de entrega ou execução, das condições de pagamento ou de sua validade, ficará subentendido que o licitante aceitou integralmente as disposições do ato convocatório e, portanto, serão consideradas as determinações nele contidas para as referidas exigências não sendo suficiente motivo para a desclassificação da proposta.

9.10.É facultado ao licitante, apresentar a proposta no próprio modelo fornecido pelo ORC, desde que esteja devidamente preenchido.

9.11.Será desclassificada a proposta que deixar de atender as disposições deste instrumento.

#### **10.0.DO CRITÉRIO PARA JULGAMENTO**

10.1.Será declarado vencedor deste certame o licitante que, atendidas todas as exigências do presente instrumento, apresentar proposta com menor valor global no correspondente item cotado, relacionado no Anexo I - Termo de Referência -, na coluna código.

10.2.Havendo igualdade de valores entre duas ou mais propostas, e após obedecido o disposto nos Arts. 44 e 45 da Lei Complementar 123/06 e no Art. 3º, § 2º, da Lei 8.666/93, a classificação se fará através de sorteio.

10.3.Na presente licitação será assegurada, como critério de desempate, preferência de contratação para as microempresas e empresas de pequeno porte.

10.4.Para efeito do disposto neste instrumento, entende-se por empate aquelas situações em que as propostas apresentadas pelas microempresas e empresas de pequeno porte sejam iguais ou até 10% (dez por cento) superiores à proposta mais bem classificada.

10.5.Ocorrendo a situação de empate conforme acima definida, proceder-se-á da seguinte forma:

10.5.1.A microempresa ou empresa de pequeno porte mais bem classificada poderá apresentar proposta de preço inferior àquela considerada vencedora do certame, situação em que será adjudicado em seu favor o objeto licitado;

10.5.2. Não ocorrendo a contratação da microempresa ou empresa de pequeno porte, na forma do item anterior, serão convocadas as demais remanescentes que por ventura se enquadrem na situação de empate acima definida, na ordem de classificação, para exercício do mesmo direito;

10.5.3. No caso de equivalência de valores apresentados pelas microempresas e empresas de pequeno porte que se encontrem no intervalo estabelecido como situação de empate, será realizado sorteio entre elas para que se identifique aquela que primeiro poderá apresentar melhor oferta.

10.6. Na hipótese de não-contratação nos termos acima previstos, em que foi observada a situação de empate e assegurado o tratamento diferenciado a microempresa e empresa de pequeno porte, o objeto licitado será adjudicado em favor da proposta originalmente vencedora do certame.

10.7. A situação de empate, na forma acima definida, somente se aplicará quando a melhor oferta inicial não tiver sido apresentada por microempresa ou empresa de pequeno porte.

#### 11.0. DA ORDEM DOS TRABALHOS

11.1. Para o recebimento dos envelopes e início dos trabalhos será observada uma tolerância de 15 (quinze) minutos após o horário fixado. Encerrado o prazo para recebimento dos envelopes, nenhum outro será aceito.

11.2. Declarada aberta à sessão pública pelo Presidente, será efetuado o devido credenciamento dos interessados. Somente participará ativamente da reunião um representante de cada licitante, podendo, no entanto, ser assistida por qualquer pessoa que se interessar.

11.3. O não comparecimento do representante de qualquer dos licitantes não impedirá a efetivação da reunião, sendo que, a simples participação neste certame implica na total aceitação de todas as condições estabelecidas neste Instrumento Convocatório e seus anexos.

11.4. Em nenhuma hipótese será concedido prazo para a apresentação de documentação e/ou substituição dos envelopes ou de qualquer elemento exigido e não apresentado na reunião destinada à habilitação.

11.5. A Comissão receberá de cada representante os envelopes Documentação e Proposta de Preços, e rubricará juntamente com os participantes os fechos do segundo.

11.6. Posteriormente abrirá os envelopes Documentação, rubricará o seu conteúdo e solicitará dos licitantes que examinem a documentação neles contidas. Quaisquer impugnações levantadas deverão ser comunicadas a Comissão, que as consignará na Ata de reunião.

11.7. Prosseguindo os trabalhos, a Comissão analisará os documentos e as impugnações porventura formuladas pelos licitantes, dando-lhes ciência, em seguida, do resultado da Fase de Habilitação. Entretanto, se assim julgar necessário, poderá divulgar o resultado numa nova reunião, registrando-se na Ata, ou mediante publicação na imprensa oficial ou ainda emitindo aviso por escrito, observada, nestes casos, a devida antecedência necessária - não inferior a 48 (quarenta e oito) horas.

11.8. Ocorrendo à desistência expressa dos licitantes ao direito de recorrer na Fase de Habilitação, conforme previsto no Art. 43, III, da Lei 8.666/93, na mesma sessão poderá haver a abertura dos envelopes Propostas, caso contrário será marcada nova data, com observância ao prazo recursal estabelecido na legislação pertinente.

11.9. O envelope Proposta de Preços, devidamente fechado e lacrado, será devolvido ao licitante inabilitado, desde que não tenha havido recurso ou após sua denegação.

11.10. Encerrada a Fase de Habilitação e observados os ditames deste instrumento, a Comissão procederá então à abertura dos envelopes Proposta de Preços dos proponentes declarados habilitados, rubricará o seu conteúdo e facultará o exame da documentação neles contidas a todos os participantes, os quais poderão efetuar impugnações, devidamente consignadas na Ata de reunião, quando for o caso.

11.11. A Comissão examinará os elementos apresentados, as observações eventualmente apontadas, declarando, em seguida, vencedor o licitante que, atendidas as exigências e considerados os critérios definidos neste instrumento, apresentar proposta mais vantajosa para o ORC.

11.12. Da reunião lavrar-se-á Ata circunstanciada, na qual serão registradas todas as ocorrências e que, ao final, será assinada pela Comissão e licitantes presentes.

11.13. Em decorrência da Lei Complementar 123/06, a comprovação de regularidade fiscal e trabalhista das microempresas e empresas de pequeno porte somente será exigida para efeito de assinatura do contrato, observando-se o seguinte procedimento:

11.13.1. As microempresas e empresas de pequeno porte, por ocasião da participação nesta licitação, deverão apresentar toda a documentação exigida para comprovação de regularidade fiscal e trabalhista, dentre os documentos enumerados neste instrumento para efeito de Habilitação e integrantes do envelope Documentação, mesmo que esta apresente alguma restrição;

11.13.2. Havendo alguma restrição na comprovação da regularidade fiscal e trabalhista, será assegurado o prazo de 05 (cinco) dias úteis, cujo termo inicial corresponderá ao momento em que o licitante for declarado vencedor, prorrogáveis por igual período, a critério do ORC, para a regularização da documentação, pagamento ou parcelamento do débito, e emissão da eventuais certidões negativas ou positivas com efeito de certidão negativa;

11.13.3. A não-regularização da documentação, no prazo acima previsto, implicará decadência do direito à contratação, sem prejuízo das sanções previstas no Art. 81, da Lei 8.666/93, sendo facultado ao ORC convocar os licitantes remanescentes, na ordem de classificação, para assinatura do contrato, ou revogar a licitação.

11.14. Os documentos apresentados pelos licitantes no Credenciamento e os elementos constantes dos envelopes Documentação e Proposta de Preços que forem abertos, serão retidos pela Comissão e anexados aos autos do processo. No mesmo contexto, o envelope Proposta de Preços, ainda

lacrado, do licitante inabilitado que não for retirado por seu representante legal no prazo de 60 (sessenta) dias consecutivos da data de homologação do presente certame, será sumariamente destruído.

#### **12.0. DO CRITÉRIO DE ACEITABILIDADE DE PREÇOS**

12.1. Havendo proposta com valor para o respectivo item relacionado no Anexo I - Termo de Referência - Especificações, na coluna código:

12.1.1. Superior ao estimado pelo ORC, o item será desconsiderado; ou

12.1.2. Com indícios que conduzam a uma presunção relativa de inexequibilidade, pelo critério definido no Art. 48, II, § 1º, da Lei 8.666/93, em tal situação, não sendo possível a imediata confirmação, poderá ser dada ao licitante a oportunidade de demonstrar a sua exequibilidade, sendo-lhe facultado o prazo de 03 (três) dias úteis para comprovar a viabilidade dos preços, conforme parâmetros do mesmo Art. 48, II, sob pena de desconsideração do item.

12.2. Salienta-se que tais ocorrências não desclassificam automaticamente a proposta, quando for o caso, apenas o item correspondente.

12.3. O valor estimado que o ORC se propõe a pagar pelo objeto da presente licitação - Valor de Referência -, que representa o somatório total dos preços relacionados na respectiva planilha dos serviços a serem executados, referente ao correspondente item, está devidamente informado neste instrumento convocatório - Anexo I.

#### **13.0. DOS RECURSOS**

13.1. Dos atos decorrentes deste procedimento licitatório, caberão recursos nos termos do Art. 109 da Lei Federal n.º 8.666/93.

13.2. O recurso será dirigido à autoridade superior do ORC, por intermédio da Comissão, devendo ser protocolizado o original, nos horários normais de expediente das 08:00 as 12:00 horas, exclusivamente no seguinte endereço: Praça Sergio Maia, 66 - Centro - Catolé do Rocha - PB.

#### **14.0. DA HOMOLOGAÇÃO E ADJUDICAÇÃO**

14.1. Concluído o julgamento das propostas apresentadas, a Comissão emitirá relatório conclusivo dos trabalhos desenvolvidos no certame, remetendo-o a autoridade superior do ORC, juntamente com os elementos constitutivos do processo, necessários à Homologação e Adjudicação da respectiva licitação, quando for o caso.

14.2. A autoridade superior poderá, no entanto, tendo em vista sempre a defesa dos interesses do ORC, discordar e deixar de homologar, total ou parcialmente, o resultado apresentado pela Comissão, revogar ou considerar nula a Licitação, desde que apresente a devida fundamentação exigida pela legislação vigente, resguardados os direitos dos licitantes.

#### **15.0. DO CONTRATO**

15.1. Após a homologação pela Autoridade Superior do ORC, o licitante vencedor será notificado para, dentro do prazo de 05 (cinco) dias consecutivos da data de recebimento da notificação, assinar o respectivo contrato, quando for o caso, elaborado em conformidade com as modalidades permitidas pela Lei Federal n.º 8.666/93, podendo o mesmo sofrer alterações nos termos definidos pela referida norma.

15.2. Não atendendo à convocação para assinar o contrato, e ocorrendo esta dentro do prazo de validade de sua proposta, o licitante perderá todos os direitos que porventura tenha obtido como vencedor da licitação.

15.3. É permitido ao ORC, no caso do licitante vencedor não comparecer para assinatura do contrato no prazo e condições estabelecidos, convocar os licitantes remanescentes, na ordem de classificação, para fazê-lo em igual prazo e nas mesmas condições do licitante vencedor, inclusive quanto ao preço, ou revogar a presente licitação.

15.4. O contrato que eventualmente venha a ser assinado pelo licitante vencedor, poderá ser alterado com a devida justificativa, unilateralmente pelo Contratante ou por acordo entre as partes, nos casos previstos no Art. 65 e será rescindido, de pleno direito, conforme o disposto nos Arts. 77, 78 e 79, todos da Lei 8.666/93; e executado sob o regime de empreitada por preço global.

15.5. O Contratado fica obrigado a aceitar, nas mesmas condições contratuais, os acréscimos ou supressões que se fizerem nas obras, até o respectivo limite fixado no Art. 65, § 1º da Lei 8.666/93. Nenhum acréscimo ou supressão poderá exceder o limite estabelecido, salvo as supressões resultantes de acordo celebrado entre os contratantes.

15.6. A diferença percentual entre o valor global do contrato e o preço global de referência não poderá ser reduzida em favor do Contratado em decorrência de aditamentos que modifiquem a planilha orçamentária.

15.7. Na hipótese de celebração de aditivos contratuais para a inclusão de novos serviços, o preço desses serviços será calculado considerando o custo de referência e a taxa de BDI especificada no orçamento base da licitação, subtraindo desse preço de referência a diferença percentual entre o valor do orçamento base e o valor global do contrato obtido no certame, com vistas a garantir o equilíbrio econômico financeiro do contrato e a manutenção do percentual de desconto ofertado pelo Contratado.

#### **16.0. DAS SANÇÕES ADMINISTRATIVAS**

16.1. A recusa injusta em deixar de cumprir as obrigações assumidas e preceitos legais, sujeitará o Contratado, garantida a prévia defesa, às seguintes penalidades previstas nos Arts. 86 e 87 da Lei 8.666/93: a - advertência; b - multa de mora de 0,5% (zero vírgula cinco



por cento) aplicada sobre o valor do contrato por dia de atraso na entrega, no início ou na execução do objeto ora contratado, até o limite de 10%; c - multa de 10% (dez por cento) sobre o valor contratado pela inexecução total ou parcial do contrato; d - suspensão temporária de participar em licitação e impedimento de contratar com a Administração, por prazo de até 02 (dois) anos; e - declaração de inidoneidade para licitar ou contratar com a Administração Pública enquanto perdurarem os motivos determinantes da punição ou até que seja promovida sua reabilitação perante a própria autoridade que aplicou a penalidade; f - simultaneamente, qualquer das penalidades cabíveis fundamentadas na Lei 8.666/93.

16.2. Se o valor da multa ou indenização devida não for recolhido no prazo de 15 (quinze) dias após a comunicação ao Contratado, será automaticamente descontado da primeira parcela do pagamento a que o Contratado vier a fazer jus, acrescido de juros moratórios de 1% (um por cento) ao mês, ou, quando for o caso, cobrado judicialmente.

16.3. Após a aplicação de quaisquer das penalidades previstas, realizar-se-á comunicação escrita ao Contratado, e publicado na imprensa oficial, excluídas as penalidades de advertência e multa de mora quando for o caso, constando o fundamento legal da punição, informando ainda que o fato será registrado e publicado no cadastro correspondente.

#### **17.0. DA COMPROVAÇÃO DE EXECUÇÃO E RECEBIMENTO DO OBJETO**

17.1. Executada a presente contratação e observadas as condições de adimplemento das obrigações pactuadas, os procedimentos e prazos para receber o seu objeto pelo ORC obedecerão, conforme o caso, à disposições dos Arts. 73 a 76, da Lei 8.666/93.

#### **18.0. DO PAGAMENTO**

18.1. O pagamento será efetuado mediante processo regular e em observância às normas e procedimentos adotados pelo ORC, da seguinte maneira: Para ocorrer no prazo de trinta dias, contados do período de adimplemento.

18.2. O desembolso máximo do período, não será superior ao valor do respectivo adimplemento, de acordo com o cronograma aprovado, quando for o caso, e sempre em conformidade com a disponibilidade de recursos financeiros.

18.3. Nenhum valor será pago ao Contratado enquanto pendente de liquidação qualquer obrigação financeira que lhe for imposta, em virtude de penalidade ou inadimplência, a qual poderá ser compensada com o pagamento pendente, sem que isso gere direito a acréscimo de qualquer natureza.

18.4. Nos casos de eventuais atrasos de pagamento nos termos deste instrumento, e desde que o Contratado não tenha concorrido de alguma forma para o atraso, será admitida a compensação financeira, devida desde a data limite fixada para o pagamento até a data correspondente ao efetivo pagamento da parcela. Os encargos moratórios devidos em razão do atraso no pagamento serão calculados com utilização da seguinte fórmula:  $EM = N \times VP \times I$ , onde: EM = encargos moratórios; N = número de dias entre a data prevista para o pagamento e a do efetivo pagamento; VP = valor da parcela a ser paga; e I = índice de compensação financeira, assim apurado:  $I = (TX \div 100) \div 365$ , sendo TX = percentual do IPCA-IBGE acumulado nos últimos doze meses ou, na sua falta, um novo índice adotado pelo Governo Federal que o substitua. Na hipótese do referido índice estabelecido para a compensação financeira venha a ser extinto ou de qualquer forma não possa mais ser utilizado, será adotado, em substituição, o que vier a ser determinado pela legislação então em vigor.

#### **19.0. DO REAJUSTAMENTO**

19.1. Os preços contratados são fixos e irrealizáveis no prazo de um ano.

19.2. Dentro do prazo de vigência do contrato e mediante solicitação do Contratado, os preços poderão sofrer reajuste após o interregno de um ano, na mesma proporção da variação verificada no Índice Nacional da Construção Civil - INCC acumulado, tomando-se por base o mês de apresentação da respectiva proposta, exclusivamente para as obrigações iniciadas e concluídas após a ocorrência da anualidade.

19.3. Nos reajustes subsequentes ao primeiro, o interregno mínimo de um ano será contado a partir dos efeitos financeiros do último reajuste.

19.4. No caso de atraso ou não divulgação do índice de reajustamento, o Contratante pagará ao Contratado a importância calculada pela última variação conhecida, liquidando a diferença correspondente tão logo seja divulgado o índice definitivo. Fica o Contratado obrigado a apresentar memória de cálculo referente ao reajustamento de preços do valor remanescente, sempre que este ocorrer.

19.5. Nas aferições finais, o índice utilizado para reajuste será, obrigatoriamente, o definitivo.

19.6. Caso o índice estabelecido para reajustamento venha a ser extinto ou de qualquer forma não possa mais ser utilizado, será adotado, em substituição, o que vier a ser determinado pela legislação então em vigor.

19.7. Na ausência de previsão legal quanto ao índice substituto, as partes elegerão novo índice oficial, para reajustamento do preço do valor remanescente, por meio de termo aditivo.

19.8. O reajuste poderá ser realizado por apostilamento.

#### **20.0. DAS DISPOSIÇÕES GERAIS**

20.1. Não será devida aos proponentes pela elaboração e/ou apresentação de documentação relativa ao certame, qualquer tipo de indenização.

20.2.Nenhuma pessoa física, ainda que credenciada por procuração legal, poderá representar mais de uma Licitante.

20.3.A presente licitação somente poderá vir a ser revogada por razões de interesse público decorrente de fato superveniente devidamente comprovado, ou anulada no todo ou em parte, por ilegalidade, de ofício ou por provocação de terceiros, mediante parecer escrito e devidamente fundamentado.

20.4.Caso as datas previstas para a realização dos eventos da presente licitação sejam declaradas feriado e não havendo ratificação da convocação, ficam transferidos automaticamente para o primeiro dia útil subsequente, no mesmo local e hora anteriormente previstos.

20.5.O ORC por conveniência administrativa ou técnica, se reserva no direito de paralisar a qualquer tempo a execução da contratação, cientificando devidamente o Contratado.


20.6.Decairá do direito de impugnar perante o ORC nos termos do presente instrumento, aquele que, tendo-o aceitado sem objeção, venha a apresentar, depois do julgamento, falhas ou irregularidades que o viciaram hipótese em que tal comunicado não terá efeito de recurso.

20.7.Nos valores apresentados pelos licitantes, já deverão estar incluídos os custos com aquisição de material, mão-de-obra utilizada, impostos, encargos, fretes e outros que venham a incidir sobre os respectivos preços.

20.8.As dúvidas surgidas após a apresentação das propostas e os casos omissos neste instrumento, ficarão única e exclusivamente sujeitos a interpretação da Comissão, sendo facultada a mesma ou a autoridade superior do ORC, em qualquer fase da licitação, a promoção de diligência destinada a esclarecer ou a complementar a instrução do processo.

20.9.Para dirimir controvérsias decorrentes deste certame, excluído qualquer outro, o foro competente é o da Comarca de Catolé do Rocha.

Catolé do Rocha - PB, 18 de Maio de 2022.



JOÃO PATRÍCIO VIEIRA ALVES  
Presidente da Comissão



**ESTADO DA PARAÍBA**  
**PREFEITURA MUNICIPAL DE CATOLÉ DO ROCHA**  
**COMISSÃO PERMANENTE DE LICITAÇÃO**



**ANEXO I - TOMADA DE PREÇOS N° 00011/2022**

**TERMO DE REFERÊNCIA - ESPECIFICAÇÕES**

**1.0. DO OBJETO**

1.1. Constitui objeto desta licitação: Contratação de empresa especializada e do ramo para execução dos serviços de pavimentação urbana em paralelepípedos com meio-fio em 03 (três) ruas do Município de Catolé do Rocha-PB, conforme Contrato de Repasse da CAIXA n° 1078903-49/2021-MDR.

**2.0. JUSTIFICATIVA**

2.1. Considerando as necessidades do ORC, tem o presente termo a finalidade de definir, técnica e adequadamente, os procedimentos necessários para viabilizar a contratação em tela.

2.2. As características e especificações do objeto ora licitado são:

<b>CÓDIGO</b>	<b>DISCRIMINAÇÃO</b>	<b>UNIDADE</b>	<b>QUANTIDADE</b>	<b>PREÇO UNIT.</b>	<b>PREÇO TOTAL</b>
1	Execução dos serviços de pavimentação em vias urbanas em paralelepípedos com meio-fio nas Ruas: Rua Massilon Cavalcante - Bairro São Paulo - Estaca E0 - Coordenadas: 6°20'56.28"S / 37°45'15.83"W, Estaca E3 + 13.70 - Coordenadas: 6°20'56.68"S / 37°45'13.39"W; Rua Otília Maia - Bairro Luzia Maia - Estaca E0 - Coordenadas: 6°20'40.87"S / 37°45'8.35"W, Estaca E11+5.80 - Coordenadas: 6°20'48.14"S / 37°45'9.45"W; Rua Alto Saldanha - Trecho 02 - Elesbão Gonçalves - Estaca E0 - Coordenadas: 6°20'51.84"S / 37°44'31.72"W, Estaca E9+8.40 - Coordenadas: 6°20'52.87"S / 37°44'25.68"W, em total conformidade com o Projeto de Engenharia e Planilhas Orçamentárias. Operação: 1078903-49 - Contrato de Repasse n° 917098/2021/MDR/CAIXA.	Und	1	385.388,67	385.388,67
<b>TOTAL</b>					<b>385.388,67</b>

**3.0. OBRIGAÇÕES DO CONTRATADO**

3.1. Responsabilizar-se por todos os ônus e obrigações concernentes à legislação fiscal, civil, tributária e trabalhista, bem como por todas as despesas e compromissos assumidos, a qualquer título, perante seus fornecedores ou terceiros em razão da execução do objeto contratado.

3.2. Substituir, arcando com as despesas decorrentes, os materiais ou serviços que apresentarem alterações, deteriorações, imperfeições ou quaisquer irregularidades discrepantes às exigências do instrumento de ajuste pactuado, ainda que constatados após o recebimento e/ou pagamento.

3.3. Não transferir a outrem, no todo ou em parte, o objeto da contratação, salvo mediante prévia e expressa autorização do Contratante.

3.4. Manter, durante a vigência do contrato ou outros instrumentos hábeis, em compatibilidade com as obrigações assumidas, todas as condições de habilitação e qualificação exigidas no respectivo processo licitatório, apresentando ao Contratante os documentos necessários, sempre que solicitado.

3.5. Emitir Nota Fiscal correspondente à sede ou filial da empresa que apresentou a documentação na fase de habilitação.

3.6. Executar todas as obrigações assumidas com observância a melhor técnica vigente, enquadrando-se, rigorosamente, dentro dos preceitos legais, normas e especificações técnicas correspondentes.


**4.0. DO CRITÉRIO DE ACEITABILIDADE DE PREÇOS**

4.1. Havendo proposta com valor para o respectivo item relacionado no Anexo I - Termo de Referência - Especificações, na coluna código:

4.1.1. Superior ao estimado pelo ORC, o item será desconsiderado; ou

4.1.2. Com indícios que conduzam a uma presunção relativa de inexequibilidade, pelo critério definido no Art. 48, II, § 1º, da Lei 8.666/93, em tal situação, não sendo possível a imediata confirmação, poderá ser dada ao licitante a oportunidade de demonstrar a sua exequibilidade, sendo-lhe facultado o prazo de 03 (três) dias úteis para comprovar a viabilidade dos preços, conforme parâmetros do mesmo Art. 48, II, sob pena de desconsideração do item.

4.2. Salienta-se que tais ocorrências não desclassificam automaticamente a proposta, quando for o caso, apenas o item correspondente.



4.3.O valor estimado que o ORC se propõe a pagar pelo objeto da presente licitação - Valor de Referência -, que representa o somatório total dos preços relacionados na respectiva planilha dos serviços a serem executados, referente ao correspondente item, está acima indicado.

**5.0.MODELO DA PROPOSTA**

5.1.É parte integrante deste Termo de Referência o modelo de proposta de preços correspondente, podendo o licitante apresentar a sua proposta no próprio modelo fornecido, desde que seja devidamente preenchido, conforme faculta o instrumento convocatório - Anexo 01.

---

JOÃO PATRÍCIO VIEIRA ALVES  
Presidente da Comissão



**ESTADO DA PARAÍBA**  
**PREFEITURA MUNICIPAL DE CATOLÉ DO ROCHA**  
**COMISSÃO PERMANENTE DE LICITAÇÃO**

ANEXO 01 AO TERMO DE REFERÊNCIA - PROPOSTA

TOMADA DE PREÇOS N° 00011/2022

**PROPOSTA**

REF.: TOMADA DE PREÇOS N° 00011/2022

OBJETO: Contratação de empresa especializada e do ramo para execução dos serviços de pavimentação urbana em paralelepípedos com meio-fio em 03 (três) ruas do Município de Catolé do Rocha-PB, conforme Contrato de Repasse da CAIXA n° 1078903-49/2021-MDR.

PROPONENTE:

Prezados Senhores,

Nos termos da licitação em epígrafe, apresentamos proposta conforme abaixo:

CÓDIGO	DISCRIMINAÇÃO	UNIDADE	QUANTIDADE	PREÇO UNIT.	PREÇO TOTAL
1	Execução dos serviços de pavimentação em vias urbanas em paralelepípedos com meio-fio nas Ruas: Rua Massilon Cavalcante - Bairro São Paulo - Estaca E0 - Coordenadas: 6°20'56.28"S / 37°45'15.83"W, Estaca E3 + 13.70 - Coordenadas: 6°20'56.68"S / 37°45'13.39"W; Rua Otilia Maia - Bairro Luzia Maia - Estaca E0 - Coordenadas: 6°20'40.87"S / 37°45'8.35"W, Estaca E11+5.80 - Coordenadas: 6°20'48.14"S / 37°45'9.45"W; Rua Alto Saldanha - Trecho 02 - Elesbão Gonçalves - Estaca E0 - Coordenadas: 6°20'51.84"S / 37°44'31.72"W, Estaca E9+8.40 - Coordenadas: 6°20'52.87"S / 37°44'25.68"W, em total conformidade com o Projeto de Engenharia e Planilhas Orçamentárias. Operação: 1078903-49 - Contrato de Repasse n° 917098/2021/MDR/CAIXA.	Und	1		

VALOR TOTAL DA PROPOSTA - R\$

PRAZO - Item 5.0:

PAGAMENTO - Item 18.0:

VALIDADE DA PROPOSTA - Item 9.0:

CNPJ

\_\_\_\_\_ / \_\_\_\_\_ de \_\_\_\_\_ de \_\_\_\_\_

\_\_\_\_\_

Responsável



**ESTADO DA PARAÍBA**  
**PREFEITURA MUNICIPAL DE CATOLÉ DO ROCHA**  
**COMISSÃO PERMANENTE DE LICITAÇÃO**

**ANEXO II - TOMADA DE PREÇOS Nº 00011/2022**

MODELOS DE DECLARAÇÕES

REF.: TOMADA DE PREÇOS Nº 00011/2022  
PREFEITURA MUNICIPAL DE CATOLÉ DO ROCHA

PROponente  
CNPJ

1.0 - DECLARAÇÃO de cumprimento do disposto no Art. 7º, Inciso XXXIII, da CF - Art. 27, Inciso V, da Lei 8.666/93.

O proponente acima qualificado, sob penas da Lei e em acatamento ao disposto no Art. 7º inciso XXXIII da Constituição Federal, Lei 9.854, de 27 de outubro de 1999, declara não possuir em seu quadro de pessoal, funcionários menores de dezoito anos em trabalho noturno, perigoso ou insalubre e nem menores de dezesseis anos, em qualquer trabalho; podendo existir menores, a partir de quatorze anos, na condição de aprendiz na forma da legislação vigente.

2.0 - DECLARAÇÃO de superveniência de fato impeditivo no que diz respeito a participação na licitação.

Conforme exigência contida na Lei 8.666/93, Art. 32, §2º, o proponente acima qualificado, declara não haver, até a presente data, fato impeditivo no que diz respeito à habilitação/participação na presente licitação, não se encontrando em concordata ou estado falimentar, estando ciente da obrigatoriedade de informar ocorrências posteriores. Ressalta, ainda, não estar sofrendo penalidade de declaração de idoneidade no âmbito da administração Federal, Estadual, Municipal ou do Distrito Federal, arcando civil e criminalmente pela presente afirmação.

3.0 - DECLARAÇÃO de submeter-se a todas as cláusulas e condições do correspondente instrumento convocatório.

O proponente acima qualificado declara ter conhecimento e aceitar todas as cláusulas do respectivo instrumento convocatório e submeter-se as condições nele estipuladas.

Local e Data.

NOME/ASSINATURA/CARGO  
Representante legal do proponente.

OBSERVAÇÃO:  
AS DECLARAÇÕES DEVERÃO SER ELABORADAS EM PAPEL TIMBRADO DO LICITANTE, QUANDO FOR O CASO.

REF.: TOMADA DE PREÇOS N° 00011/2022  
PREFEITURA MUNICIPAL DE CATOLÉ DO ROCHA

PROPONENTE:  
CNPJ:

4.0 - DECLARAÇÃO de elaboração independente de proposta.

(identificação completa do representante do licitante), como representante devidamente constituído de (identificação completa do licitante ou do consórcio), doravante denominado (licitante/consórcio), para fins do disposto no item 7.5.1. do Edital da Tomada de Preços n° 00011/2022, declara, sob as penas da lei, em especial o art. 299 do Código Penal Brasileiro, que:

a) a proposta apresentada para participar da Tomada de Preços n° 00011/2022 foi elaborada de maneira independente pelo licitante, e o conteúdo da proposta não foi, no todo ou em parte, direta ou indiretamente, informado, discutido ou recebido de qualquer outro participante potencial ou de fato da Tomada de Preços n° 00011/2022, por qualquer meio ou por qualquer pessoa;

b) a intenção de apresentar a proposta elaborada para participar da Tomada de Preços n° 00011/2022 não foi informada, discutida ou recebida de qualquer outro participante potencial ou de fato da Tomada de Preços n° 00011/2022, por qualquer meio ou por qualquer pessoa;

c) que não tentou, por qualquer meio ou por qualquer pessoa, influir na decisão de qualquer outro participante potencial ou de fato da Tomada de Preços n° 00011/2022 quanto a participar ou não da referida licitação;

d) que o conteúdo da proposta apresentada para participar da Tomada de Preços n° 00011/2022 não será, no todo ou em parte, direta ou indiretamente, comunicado ou discutido com qualquer outro participante potencial ou de fato da Tomada de Preços n° 00011/2022 antes da adjudicação do objeto da referida licitação;

e) que o conteúdo da proposta apresentada para participação da Tomada de Preços n° 00011/2022 não foi, no todo ou em parte, direta ou indiretamente, discutido ou recebido de qualquer integrante da Prefeitura Municipal de Catolé do Rocha antes da abertura oficial das propostas;  
e

f) que está plenamente ciente do teor e da extensão desta declaração e que detém plenos poderes e informações para firmá-la.

Local e Data.

NOME/ASSINATURA/CARGO  
Representante legal do proponente

OBSERVAÇÃO:  
AS DECLARAÇÕES DEVERÃO SER ELABORADAS EM PAPEL TIMBRADO DO LICITANTE, QUANDO FOR O CASO.

REF.: TOMADA DE PREÇOS N° 00010/2022  
PREFEITURA MUNICIPAL DE CATOLÉ DO ROCHA

PROPONENTE:  
CNPJ:

5.0 - OUTRAS DECLARAÇÕES

A empresa..... CNPJ n°  
....., através de seu representante legal, Sr. ....,  
CPF ....., DECLARA que cumpre plenamente os requisitos para sua participação da licitação  
instaurada pelo Município de Catolé do Rocha-PB, modalidade ..... e, sob as  
penalidades cabíveis:

**DECLARA, que:**

- a) Que a empresa não está temporariamente suspensa de participar em licitação e impedida de contratar com a Administração do Município de Catolé do Rocha-PB, bem como não foi declarada inidônea para licitar e contratar com a Administração Pública nas esferas Federal, Estadual e Municipal;
- b) Que nenhum dos seus sócios, dirigentes, gerentes ou acionistas detentores de mais de 5% (cinco) por cento do capital ou controlador, responsáveis técnicos, funcionários ou subcontratados, são servidores públicos da ativa e nem ocupam cargo de chefia e/ou função de confiança na Administração da Prefeitura Municipal de Catolé do Rocha-PB, sob qualquer regime de contratação;
- c) **Declara ainda,**

Que concorda, na íntegra, com todos os preceitos, termos e condições gerais do Edital e seus respectivos anexos;

Que todo e qualquer fato que importe em modificação da situação ora afirmada será imediatamente comunicada, por escrito, ao Município de Catolé do Rocha-PB;

**Que caso seja declarada vencedora do certame, iremos de forma obrigatória, elaborar e executar o PLANO DE GERENCIAMENTO DE RESÍDUOS DA CONSTRUÇÃO - PGRDC - conforme Resolução CONAMA n° 307/2002, cujo plano deverá ser apresentado junto a CPL como condição para assinatura do termo de contrato.**

Local e data.

NOME/ASSINATURA/CARGO  
Representante legal do proponente

OBSERVAÇÃO:  
AS DECLARAÇÕES DEVERÃO SER ELABORADAS EM PAPEL TIMBRADO DO LICITANTE, QUANDO FOR O CASO.





**ESTADO DA PARAÍBA  
PREFEITURA MUNICIPAL DE CATOLÉ DO ROCHA  
COMISSÃO PERMANENTE DE LICITAÇÃO**



**ANEXO III - TOMADA DE PREÇOS N° 00011/2022**

MODELOS DO TERMO DE RENÚNCIA

REF.: TOMADA DE PREÇOS N° 00011/2022  
PREFEITURA MUNICIPAL DE CATOLÉ DO ROCHA

PROPONENTE  
CNPJ


1.0 - TERMO DE RENÚNCIA ao recurso conforme previsto no Art. 43, Inciso III, da Lei 8.666/93.

O proponente acima qualificado, declara, na forma do disposto no Art. 43, III, da Lei 8.666/93, aceitar o resultado divulgado pela Comissão, que analisou a documentação preliminar do processo em epigrafe, efetuada nos termos do respectivo instrumento convocatório, desistindo, assim, expressamente de qualquer interposição de recurso previsto na legislação vigente, bem como ao prazo correspondente e concordando, portanto, com o prosseguimento do certame. Declara ainda que, em havendo a ocorrência de qualquer igualdade de valores entre sua proposta e a dos demais licitantes e após observado o disposto no Art. 3º, § 2º, da Lei 8.666/93, fica autorizado a realização do sorteio para definição da respectiva classificação, não sendo necessário a sua convocação para o correspondente ato público, conforme previsto no Art. 44, § 2º, do referido diploma legal.

Local e Data.

NOME/ASSINATURA/CARGO  
Representante legal do proponente.

OBSERVAÇÃO:  
O TERMO DE RENÚNCIA DEVERÁ SER ELABORADO EM PAPEL TIMBRADO DO LICITANTE, QUANDO FOR O CASO.



**ESTADO DA PARAÍBA  
PREFEITURA MUNICIPAL DE CATOLÉ DO ROCHA  
COMISSÃO PERMANENTE DE LICITAÇÃO**

ANEXO IV - TOMADA DE PREÇOS N° 00011/2022

MODELO DA DECLARAÇÃO DE CUMPRIMENTO A LEI n° 12.465/2011

TOMADA DE PREÇOS N° 00011/2022

Processo Administrativo n° 00087/2022

À Comissão Permanente de Licitação da Prefeitura Municipal de Catolé do Rocha/ PB

A empresa \_\_\_\_\_, inscrita no CNPJ/MF sob o n° \_\_\_\_\_, situada \_\_\_\_\_, por intermédio de seu representante legal, Sr.(a) \_\_\_\_\_, portador (a) da Carteira de Identidade n° \_\_\_\_\_ (SSP/\_\_\_\_) e do CPF n° \_\_\_\_\_ DECLARA, para fins de atendimento ao Inciso XII do art. 20 da Lei 12.465/2011, de que não integra em seu quadro societário servidor público da ativa, ou empregado de empresas pública ou de sociedade de economia mista.

Local e data

\_\_\_\_\_  
Nome e Cargo do Representante da Empresa  
CPF

OBSERVAÇÃO: EMITIR EM PAPEL QUE IDENTIFIQUE A LICITANTE.



**ESTADO DA PARAÍBA  
PREFEITURA MUNICIPAL DE CATOLÉ DO ROCHA  
COMISSÃO PERMANENTE DE LICITAÇÃO**



**ANEXO V - TOMADA DE PREÇOS N° 00011/2022**

**MODELO DA DECLARAÇÃO DE CUMPRIMENTO A LEI n° 1.374/2013**

**TOMADA DE PREÇOS N° 00011/2022  
Processo Administrativo n°00087/2022  
À Comissão Permanente de Licitação da Prefeitura Municipal de Catolé do Rocha/ PB**

A empresa \_\_\_\_\_, inscrita no CNPJ/MF sob o n° \_\_\_\_\_, situada \_\_\_\_\_, por intermédio de seu representante legal, Sr.(a) \_\_\_\_\_, portador (a) da Carteira de Identidade n° \_\_\_\_\_ (SSP/\_\_\_\_) e do CPF n° \_\_\_\_\_ DECLARA, em atendimento as exigências deste edital, que caso vencedor da licitação reserva o mínimo de 30% para contratação de jovens que buscam o primeiro emprego, nos termos da Lei Municipal 1.374/2013.

Local e data

\_\_\_\_\_  
Nome e Cargo do Representante da Empresa  
CPF

**OBSERVAÇÃO: EMITIR EM PAPEL QUE IDENTIFIQUE A LICITANTE.**

**OBSERVAÇÃO:  
O TERMO DE RENÚNCIA DEVERÁ SER ELABORADO EM PAPEL TIMBRADO DO LICITANTE, QUANDO FOR O CASO.**



**ESTADO DA PARAÍBA**  
**PREFEITURA MUNICIPAL DE CATOLÉ DO ROCHA**  
**COMISSÃO PERMANENTE DE LICITAÇÃO**



ANEXO VI - TOMADA DE PREÇOS N° 00011/2022

**MODELO DA DECLARAÇÃO DE VISITA TÉCNICA**

TOMADA DE PREÇOS N° 00011/2022

Processo Administrativo nº00087/2022

À Comissão Permanente de Licitação da Prefeitura Municipal de Catolé do Rocha/ PB

A empresa \_\_\_\_\_, inscrita no CNPJ/MF sob o n° \_\_\_\_\_, situada \_\_\_\_\_, por intermédio de seu representante legal, Sr.(a) \_\_\_\_\_, portador (a) da Carteira de Identidade n° \_\_\_\_\_ (SSP/\_\_\_\_) e do CPF n° \_\_\_\_\_ DECLARA, em atendimento as exigências deste edital, que efetuou a visita técnica no local onde serão executados os serviços objeto da presente licitação que irá abrir mão da referida visita técnica, DECLARANDO ainda sob as penalidades da lei, de que temos pleno conhecimento das condições e peculiaridades inerentes à natureza dos trabalhos, ASSUMINDO, total responsabilidade por esse fato e informamos que não utilizaremos para qualquer questionamento futuro que possam ensejar avenças técnicas ou financeira, isentado a PREFEITURA MUNICIPAL DE CATOLÉ DO ROCHA-PB, de qualquer reclamação e/ou reinvidicação futura de nossa parte.

Local e data


\_\_\_\_\_  
Nome e Cargo do Representante da Empresa  
CPF

\_\_\_\_\_  
Nome do Responsável Técnico  
Engenheiro Civil  
CREA n°

OBSERVAÇÃO: EMITIR EM PAPEL QUE IDENTIFIQUE A LICITANTE.



**ESTADO DA PARAÍBA  
PREFEITURA MUNICIPAL DE CATOLÉ DO ROCHA  
COMISSÃO PERMANENTE DE LICITAÇÃO**



**ANEXO VII - TOMADA DE PREÇOS N° 00011/2022**

MINUTA DO CONTRATO

**TOMADA DE PREÇOS N° 00011/2022**  
PROCESSO ADMINISTRATIVO N° 00087/2022

**CONTRATO N°: ..../...-CPL**

TERMO DE CONTRATO QUE ENTRE SI CELEBRAM A PREFEITURA MUNICIPAL DE CATOLÉ DO ROCHA E ....., PARA EXECUÇÃO DE OBRA CONFORME DISCRIMINADO NESTE INSTRUMENTO NA FORMA ABAIXO:

Pelo presente instrumento de contrato, de um lado Prefeitura Municipal de Catolé do Rocha - Praça Sergio Maia, 66 - Centro - Catolé do Rocha - PB, CNPJ n° 09.067.562/0001-27, neste ato representada pelo Prefeito Lauro Adolfo Maia Serafim, Brasileiro, Casado, Agrônomo, residente e domiciliado na Sítio Genipapeiro - Fazenda São Domingos, S/N - Zona Rural - Catolé do Rocha - PB, CPF n° 768.898.074-72, Carteira de Identidade n° 1.336.689 SSDS/PB, doravante simplesmente CONTRATANTE, e do outro lado ..... - ..... - ..... - ..... - ....., CNPJ n° ....., neste ato representado por .... residente e domiciliado na ....., ..... - ..... - ..... - ....., CPF n° ....., Carteira de Identidade n° ....., doravante simplesmente CONTRATADO, decidiram as partes contratantes assinar o presente contrato, o qual se regerá pelas cláusulas e condições seguintes:

**CLÁUSULA PRIMEIRA - DOS FUNDAMENTOS:**

Este contrato decorre da licitação modalidade Tomada de Preços n° 00011/2022, processada nos termos da Lei Federal n° 8.666, de 21 de Junho de 1993; Lei Complementar n° 123, de 14 de Dezembro de 2006; e legislação pertinente, consideradas as alterações posteriores das referidas normas.

**CLÁUSULA SEGUNDA - DO OBJETO:**

O presente contrato tem por objeto: Contratação de empresa especializada e do ramo para execução dos serviços de pavimentação urbana em paralelepípedos com meio-fio em 03 (três) ruas do Município de Catolé do Rocha-PB, conforme Contrato de Repasse da CAIXA n° 1078903-49/2021-MDR.

A obra deverá ser executada rigorosamente de acordo com as condições expressas neste instrumento, proposta apresentada, especificações técnicas correspondentes, processo de licitação modalidade Tomada de Preços n° 00011/2022 e instruções do Contratante, documentos esses que ficam fazendo partes integrantes do presente contrato, independente de transcrição; e sob o regime de empreitada por preço global.

**CLÁUSULA TERCEIRA - DO VALOR E PREÇOS:**

O valor total deste contrato, a base do preço proposto, é de R\$ ... (...).


**CLÁUSULA QUARTA - DO REAJUSTAMENTO EM SENTIDO ESTRITO:**

Os preços contratados são fixos e irremovíveis no prazo de um ano. Dentro do prazo de vigência do contrato e mediante solicitação do Contratado, os preços poderão sofrer reajuste após o interregno de um ano, na mesma proporção da variação verificada no Índice Nacional da Construção Civil - INCC acumulado, tomando-se por base o mês de apresentação da respectiva proposta, exclusivamente para as obrigações iniciadas e concluídas após a ocorrência da anualidade.

Nos reajustes subsequentes ao primeiro, o interregno mínimo de um ano será contado a partir dos efeitos financeiros do último reajuste.

No caso de atraso ou não divulgação do índice de reajustamento, o Contratante pagará ao Contratado a importância calculada pela última variação conhecida, liquidando a diferença correspondente tão logo seja divulgado o índice definitivo. Fica o Contratado obrigado a apresentar memória de cálculo referente ao reajustamento de preços do valor remanescente, sempre que este ocorrer.

Nas aferições finais, o índice utilizado para reajuste será, obrigatoriamente, o definitivo. Caso o índice estabelecido para reajustamento venha a ser extinto ou de qualquer forma não possa mais ser utilizado, será adotado, em substituição, o que vier a ser determinado pela legislação então em vigor.



Na ausência de previsão legal quanto ao índice substituto, as partes elegerão novo índice oficial, para reajustamento do preço do valor remanescente, por meio de termo aditivo. O reajuste poderá ser realizado por apostilamento.

**CLÁUSULA QUINTA - DA DOTAÇÃO:**

As despesas correrão por conta da seguinte dotação, constante do orçamento vigente:  
Recursos Próprios do Município de Catolé do Rocha: CR-1078903-49/2021-CAIXA/MDR/FPM e Outros  
15.452.0034.2069 - Manutenção da Sec. Municipal de Infraestrutura  
15.451.0034.1070 - Pavimentação Asphalt. e a paralelepípedos de ruas e avenidas  
449051.99 - Outras Obras e Instalações  
449051.00 - Obras e Instalações

**CLÁUSULA SEXTA - DO PAGAMENTO:**

O pagamento será efetuado mediante processo regular e em observância às normas e procedimentos adotados pelo Contratante, da seguinte maneira: Para ocorrer no prazo de trinta dias, contados do período de adimplemento.

**CLÁUSULA SÉTIMA - DOS PRAZOS E DA VIGÊNCIA:**

Os prazos máximos de início de etapas de execução e de conclusão do objeto ora contratado, que admitem prorrogação nas condições e hipóteses previstas no Art. 57, § 1º, da Lei 8.666/93, estão abaixo indicados e serão considerados da emissão da Ordem de Serviço:

- a - Início: 3 (três) dias;
- b - Conclusão: 3 (três) meses.

A vigência do presente contrato será determinada: 3 (três) meses, considerada da data de sua assinatura; podendo ser prorrogada nos termos do Art. 57, da Lei 8.666/93.

**CLÁUSULA OITAVA - DAS OBRIGAÇÕES DO CONTRATANTE:**

- a - Efetuar o pagamento relativo a execução da obra efetivamente realizada, de acordo com as respectivas cláusulas do presente contrato;
- b - Proporcionar ao Contratado todos os meios necessários para a fiel execução da obra contratada;
- c - Notificar o Contratado sobre qualquer irregularidade encontrada quanto à qualidade da obra, exercendo a mais ampla e completa fiscalização, o que não exime o Contratado de suas responsabilidades contratuais e legais;
- d - Designar representantes com atribuições de Gestor e Fiscal deste contrato, nos termos da norma vigente, especialmente para acompanhar e fiscalizar a sua execução, respectivamente, permitida a contratação de terceiros para assistência e subsídio de informações pertinentes a essas atribuições.

**CLÁUSULA NONA - DAS OBRIGAÇÕES DO CONTRATADO:**

1. A CONTRATADA se compromete a:
  - 1.1. Executar devidamente os serviços descritos na Cláusula correspondente do presente contrato, dentro dos melhores parâmetros de qualidade estabelecidos para o ramo de atividade relacionada ao objeto contratual, com observância aos prazos estipulados;
  - 1.2. Responsabilizar-se por todos os ônus e obrigações concernentes à legislação fiscal, civil, tributária e trabalhista, bem como por todas as despesas e compromissos assumidos, a qualquer título, perante seus fornecedores ou terceiros em razão da execução do objeto contratado;
  - 1.3. Manter preposto capacitado e idôneo, aceito pelo Contratante, quando da execução de contrato, que o represente integralmente em todos os seus atos;
  - 1.4. Permitir e facilitar a fiscalização do Contratante devendo prestar os informes e esclarecimentos solicitados;
  - 1.5. Será responsável pelos danos causados diretamente ao Contratante ou a terceiros, decorrentes de sua culpa ou dolo na execução do contrato, não excluindo ou reduzindo essa responsabilidade a fiscalização ou o acompanhamento pelo órgão interessado;
  - 1.6. Não ceder, transferir ou sub-contratar, no todo ou em parte, o objeto deste instrumento, sem o conhecimento e a devida autorização expressa do Contratante;
  - 1.7. Manter, durante a vigência do contrato, em compatibilidade com as obrigações assumidas, todas as condições de habilitação e qualificação exigidas no respectivo processo licitatório, apresentando ao Contratante os documentos necessários, sempre que solicitado.
2. De natureza trabalhista:
  - 2.1. Arcar, na qualidade de empregadora, com todas as obrigações legais em relação ao pessoal por ela utilizado na prestação dos Serviços, tais como salários, contribuição previdenciária, FGTS, encargos trabalhistas, seguro de vida e acidentes de trabalho e outros quaisquer, eximindo a Contratante de toda e qualquer responsabilidade;
  - 2.2. Executar os Serviços utilizando-se de empregados devidamente registrados, qualificados e treinados, em boas condições de saúde e capazes, física e mentalmente;
  - 2.3. Garantir, para todos os efeitos legais e contratuais, que não há qualquer vínculo empregatício entre a Contratante e o pessoal da Contratada alocado na prestação dos Serviços;
  - 2.4. Defender e manter a Contratante incólume de todo processo e/ou ação judicial ou administrativa, reivindicações de seus empregados, reclamações trabalhistas em geral e demandas de terceiros (inclusive e especialmente relativas a lesões pessoais, morte, perda

patrimonial, perdas e danos em geral, multas, honorários advocatícios e custas processuais decorrentes, direta ou indiretamente:

2.4.1 da relação de emprego por ela mantida, sendo neste particular, em quaisquer circunstâncias, considerada como única e exclusiva empregadora, ou

2.4.2 ação, omissão, culpa ou dolo da Contratada, de seus empregados, prepostos e de suas subcontratadas, responsabilizando-se, em ambos os casos, pelo ressarcimento, devidamente atualizado, de eventuais condenações e quaisquer despesas que vierem a ser imputadas à Contratante, administrativa ou judicialmente, a que título for, decorrentes do Contrato;

2.5 Se a Contratante for autuada, notificada, citada, intimada ou condenada em razão do não cumprimento, em época própria, de qualquer obrigação atribuível à Contratada, seja de natureza fiscal, trabalhista, previdenciária, ambiental ou de qualquer outra espécie, assistir-lhe-á o direito de reter, a partir do recebimento da autuação, notificação, citação ou da intimação a quantia referente à contingência calculada de acordo com os parâmetros estabelecidos pela Contratante. Este valor será restituído à Contratada nos casos em que a mesma satisfizer a respectiva obrigação ou a Contratante for excluída do pólo passivo, mediante decisão irreversível.

2.6 Adotar identificação especial para o seu pessoal, de acordo com as normas fixadas pela Contratante;

2.7 Controlar a frequência de seus empregados através de cartão ou folha de ponto;

2.8 Fornecer transporte, alimentação, seguro de vida em grupo e assistência médica para o seu pessoal, quando for o caso;

2.9 Fornecer cópia da ficha de registro dos empregados e ASO (Atestado de Saúde Ocupacional);

2.10 Apresentar a relação nominal de seus empregados designados para a execução dos Serviços, que deverá ser atualizada mensalmente para refletir as admissões, férias, licenças e demais ocorrências no período;

2.11 Permitir que a Contratante possa, a qualquer tempo, auditar os documentos trabalhistas do seu pessoal ou dos terceiros, sob sua responsabilidade, alocados aos Serviços.

### 3 - Relativas à Segurança do Trabalho:

3.1 Respeitar e fazer com que seus empregados respeitem as Normas de Segurança do Trabalho, as disciplinas e os regulamentos em vigor na Contratante, no que couberem à Contratada;

3.2 Responsabilizar-se pelo cumprimento das Normas Regulamentares do Ministério do Trabalho pertinente as suas atividades e suas respectivas alterações, bem como das instruções emitidas pela Contratante, providenciando às suas custas seguro de acidente de trabalho para todos seus empregados a serviço deste Contrato. A Contratante estará, portanto, isenta de qualquer responsabilidade em relação a acidentes ou doenças profissionais resultantes dos Serviços contratados, salvo se, comprovadamente, por omissão ou ação, venha a dar causa;

3.3 Fornecer Programa de Controle Médico e Saúde Ocupacional (PCMSO), Programa de Prevenção para Riscos Ambientais (PPRA) e o Plano de Segurança com termo de responsabilidade e levantamento de riscos (APR - Análise Preliminar de Risco) e LAI (Levantamento de Aspectos e Impactos Ambientais), se aplicável;

3.4 Participar das reuniões e Momento de Segurança da Contratante, quando solicitada;

3.5 Providenciar e informar à Contratante o(s) hospital(is) credenciado(s) para o atendimento de seus empregados, em caso de acidente de trabalho;

3.6 Manter os seus empregados uniformizados, estampando o nome ou logotipo da Contratada, e munidos dos EPI (Equipamentos de Proteção Individual) necessários à função desempenhada, conforme determinado por legislação específica;

3.7 Apresentar à Contratante a relação dos materiais, ferramentas e equipamentos de sua propriedade empregados na realização dos Serviços;

3.8 Providenciar treinamento para seus empregados, com cursos de orientação sobre os Serviços, segurança e outros;

3.9 Responsabilizar-se pela correta utilização, guarda e conservação dos materiais e equipamentos, utensílios, máquinas e instalações porventura cedidos pela Contratante, bem como ressarcir eventuais extravios ou danos, após apuração de responsabilidade;

3.10 Organizar os Serviços de forma a não causar embaraços às atividades desenvolvidas pela Contratante e/ou terceiros na área dos Serviços, não podendo tais interferências justificar eventuais atrasos na execução, salvo fatos imprevisíveis de definição exclusiva da Contratante.

**3.11. OS SERVIÇOS SERÃO EXECUTADOS EM CONFORMIDADE COM AS NECESSIDADES E CRONOGRAMA EMITIDO PELA SECRETARIA DE INFRAESTRUTURA DO MUNICÍPIO, PARA ATENDER AS DEMANDAS ATÉ O FINAL DA VIGÊNCIA CONTRATUAL.**

### CLÁUSULA DÉCIMA - DA ALTERAÇÃO E RESCISÃO:

Este contrato poderá ser alterado com a devida justificativa, unilateralmente pelo Contratante ou por acordo entre as partes, nos casos previstos no Art. 65 e será rescindido, de pleno direito, conforme o disposto nos Arts. 77, 78 e 79, todos da Lei 8.666/93.

O Contratado fica obrigado a aceitar, nas mesmas condições contratuais, os acréscimos ou supressões que se fizerem nas obras, até o respectivo limite fixado no Art. 65, § 1º da Lei 8.666/93. Nenhum acréscimo ou supressão poderá exceder o limite estabelecido, salvo as supressões resultantes de acordo celebrado entre os contratantes.



**CLÁUSULA DÉCIMA PRIMEIRA - DO RECEBIMENTO:**

Executado o presente contrato e observadas as condições de adimplemento das obrigações pactuadas, os procedimentos e prazos para receber o seu objeto pelo Contratante obedecerão, conforme o caso, às disposições dos Arts. 73 a 76, da Lei 8.666/93.

**CLÁUSULA DÉCIMA SEGUNDA - DAS PENALIDADES:**

A recusa injusta em deixar de cumprir as obrigações assumidas e preceitos legais, sujeitará o Contratado, garantida a prévia defesa, às seguintes penalidades previstas nos Arts. 86 e 87 da Lei 8.666/93: a - advertência; b - multa de mora de 0,5% (zero vírgula cinco por cento) aplicada sobre o valor do contrato por dia de atraso na entrega, no início ou na execução do objeto ora contratado, até o limite de 10%; c - multa de 10% (dez por cento) sobre o valor contratado pela inexecução total ou parcial do contrato; d - suspensão temporária de participar em licitação e impedimento de contratar com a Administração, por prazo de até 02 (dois) anos; e - declaração de inidoneidade para licitar ou contratar com a Administração Pública enquanto perdurarem os motivos determinantes da punição ou até que seja promovida sua reabilitação perante a própria autoridade que aplicou a penalidade; f - simultaneamente, qualquer das penalidades cabíveis fundamentadas na Lei 8.666/93.

Se o valor da multa ou indenização devida não for recolhido no prazo de 15 dias após a comunicação ao Contratado, será automaticamente descontado da primeira parcela do pagamento a que o Contratado vier a fazer jus, acrescido de juros moratórios de 1% (um por cento) ao mês, ou, quando for o caso, cobrado judicialmente.

**CLÁUSULA DÉCIMA TERCEIRA - DA COMPENSAÇÃO FINANCEIRA:**

Nos casos de eventuais atrasos de pagamento nos termos deste instrumento, e desde que o Contratado não tenha concorrido de alguma forma para o atraso, será admitida a compensação financeira, devida desde a data limite fixada para o pagamento até a data correspondente ao efetivo pagamento da parcela. Os encargos moratórios devidos em razão do atraso no pagamento serão calculados com utilização da seguinte fórmula:  $EM = N \times VP \times I$ , onde: EM = encargos moratórios; N = número de dias entre a data prevista para o pagamento e a do efetivo pagamento; VP = valor da parcela a ser paga; e I = índice de compensação financeira, assim apurado:  $I = (TX \div 100) \div 365$ , sendo TX = percentual do IPCA-IBGE acumulado nos últimos doze meses ou, na sua falta, um novo índice adotado pelo Governo Federal que o substitua. Na hipótese do referido índice estabelecido para a compensação financeira venha a ser extinto ou de qualquer forma não possa mais ser utilizado, será adotado, em substituição, o que vier a ser determinado pela legislação então em vigor.

**CLÁUSULA DÉCIMA QUARTA - DO FORO:**

Para dirimir as questões decorrentes deste contrato, as partes elegem o Foro da Comarca de Catolé do Rocha.

E, por estarem de pleno acordo, foi lavrado o presente contrato em 02 (duas) vias, o qual vai assinado pelas partes e por duas testemunhas.

Catolé do Rocha - PB, ... de ..... de .....

TESTEMUNHAS

PELO CONTRATANTE

\_\_\_\_\_

\_\_\_\_\_

.....

PELO CONTRATADO

\_\_\_\_\_

\_\_\_\_\_

.....





**ESTADO DA PARAÍBA**  
**PREFEITURA MUNICIPAL DE CATOLÉ DO ROCHA**  
**COMISSÃO PERMANENTE DE LICITAÇÃO**




ANEXO VIII - TOMADA DE PREÇOS N° 00011/2022

TOMADA DE PREÇOS N° 00011/2022

Processo Administrativo n° 00087/2022

À Comissão Permanente de Licitação da Prefeitura Municipal de Catolé do Rocha/PB

**PROJETO DE ENGENHARIA**  
**E PLANILHAS ORÇAMENTÁRIAS.**



ESTADO DA PARAÍBA  
PREFEITURA MUNICIPAL DE CATOLÉ DO ROCHA  
OBRA: IMPLANTAÇÃO DE PAVIMENTAÇÃO EM VIAS PÚBLICAS URBANAS

---

# MEMORIAL DESCRITIVO E ESPECIFICAÇÕES TÉCNICAS

---

**IMPLANTAÇÃO DE PAVIMENTAÇÃO EM VIAS  
PÚBLICAS URBANAS**

Pedro Souza dos S. Leitão Nunes  
Engenheiro Civil  
CREA /PB: 161604632-5




ESTADO DA PARAÍBA  
PREFEITURA MUNICIPAL DE CATOLÉ DO ROCHA  
**OBRA: IMPLANTAÇÃO DE PAVIMENTAÇÃO EM VIAS PÚBLICAS URBANAS**


---

**ÍNDICE:**

<b>SERVIÇOS PRELIMINARES</b>	<b>06</b>
<b>TERRAPLANAGEM</b>	<b>06</b>
<b>PAVIMENTAÇÃO</b>	<b>07</b>
<b>SINALIZAÇÃO VIÁRIA</b>	<b>08</b>

---

  
Souza dos S. Leitão Nunes  
Engenheiro Civil  
CREA /PB: 161604632-5



ESTADO DA PARAÍBA  
PREFEITURA MUNICIPAL DE CATOLÉ DO ROCHA  
**OBRA: IMPLANTAÇÃO DE PAVIMENTAÇÃO EM VIAS PÚBLICAS URBANAS**



### FINALIDADE

A presente especificação tem por finalidade descrever de forma clara os serviços a serem executados e materiais a empregar, definindo Normas e Condutas Técnicas a serem observadas na execução da pavimentação em paralelepípedo no município de Catolé do Rocha/PB.

### OBJETO DA OBRA

Construção de uma pavimentação em paralelepípedo com Meio-fio (Guia) de concreto pré-moldado e calçada em concreto.

O município é carente de infraestrutura em grande parte da sua área de expansão, principalmente em pavimentação de ruas. Com o objetivo de diminuir os transtornos da população, em especial nos períodos chuvosos e para dar um deslocamento tranquilo do trânsito será feita a pavimentação das ruas apresentadas no projeto.

### FISCALIZAÇÃO

A FISCALIZAÇÃO é o preposto direto da PREFEITURA junto às obras, que dá as instruções para execução dos serviços, podendo rejeitar ou alterar processos de execução, aplicação de mão-de-obra, de material e equipamentos considerados inadequados à execução do projeto.

Toda liberação será tomada tendo em vista o conteúdo destas Especificações. Os casos omissos serão resolvidos mediante consulta à FISCALIZAÇÃO. As dúvidas suscitadas na interpretação do Projeto e das Especificações serão encaminhadas, inicialmente, à FISCALIZAÇÃO que, caso julgue necessário, consultará sua instância superior.

Todos os pagamentos de taxas e licenças serão de responsabilidade da CONTRATADA, bem como a execução e fixação, em local a ser definido pela FISCALIZAÇÃO, de placas indicativas da obra, nas dimensões e modelos fornecidos pela Prefeitura.

Será mantido no escritório da construção, um livro de ocorrência onde serão anotados, pela CONTRATADA e pela FISCALIZAÇÃO, todos os fatos que interfiram no desenvolvimento dos trabalhos.

Consideram-se como partes integrantes destas especificações, as instruções registradas no livro de ocorrência, concernentes a serviços, materiais, equipamentos e mão-de-obra.

Os materiais que derem entrada no canteiro, só serão considerados recebidos e aplicáveis, depois de inspecionados e aprovados pela FISCALIZAÇÃO.

Pedro Souza dos S. Leite Nunes  
Engenheiro Civil  
CREA /PB: 161604632-5



ESTADO DA PARAÍBA  
PREFEITURA MUNICIPAL DE CATOLÉ DO ROCHA  
**OBRA: IMPLANTAÇÃO DE PAVIMENTAÇÃO EM VIAS PÚBLICAS URBANAS**

A CONTRATADA facilitará ao pessoal da FISCALIZAÇÃO, livre e seguro acesso e trânsito no canteiro de trabalho.

As obras, a serem executadas, obedecerão aos cálculos, desenhos, memórias justificativas do projeto e a estas Especificações.

No caso de eventuais divergências entre elementos do projeto, serão observados os seguintes critérios:

- A. - as cotas assinaladas prevalecerão sobre as respectivas dimensões em escala;
- B. - os desenhos de maior escala prevalecerão sobre os de menor escala;
- C. - em outras divergências, prevalecerá a interpretação da FISCALIZAÇÃO;
- D. - os casos omissos ou particulares do projeto, que não estejam detalhados e especificados, serão decididos pela FISCALIZAÇÃO ou pela instância superior prevalecendo, em qualquer caso, o que estabelecem os quantitativos constantes da Planilha Orçamentária, objeto da Licitação.

A EMPREITEIRA deverá providenciar as seguintes instalações no canteiro de obra:

- A. Sanitários para operários;
- B. Tanques para água da construção;
- C. Equipamentos mecânicos;
- D. Canteiro para depósito de material exposto ao tempo;
- E. Instalação de água potável;
- F. Escritório para FISCALIZAÇÃO;
- G. Colocação de placas indicativas da obra com desenhos fornecidos pela PREFEITURA;
- H. Instalação elétrica para a obra;
- I. Almoxarifado;
- J. Alojamento para operários, se necessário.

Pedro Souza dos S. Leitão Nunes  
Engenheiro Civil  
CREA /PB: 161604632-5



ESTADO DA PARAÍBA  
PREFEITURA MUNICIPAL DE CATOLÉ DO ROCHA  
**OBRA: IMPLANTAÇÃO DE PAVIMENTAÇÃO EM VIAS PÚBLICAS URBANAS**



### ADMINISTRAÇÃO DA OBRA

Será exercidos por ENGENHEIROS responsáveis, mestres gerais e demais elementos necessários para a boa execução dos serviços.

Será procedida periodicamente a remoção de todo o entulho, ou detritos, que venham a se acumular no decorrer da obra.


Deverão ser apresentados à FISCALIZAÇÃO, “croquis” indicativos das instalações, antes de sua efetiva execução”.

### ABASTECIMENTO E SERVIÇOS PÚBLICOS

O abastecimento d’água é realizado através da CAGEPA regional e a energia elétrica ficará por conta da ENERGISA ou qualquer outra atividade que se faça necessária para perfeita execução da Obra.

### DISPOSITIVOS PRELIMINARES

- 0.1. A execução de todos os serviços contratados obedecerá, rigorosamente, os projetos fornecidos e as especificações, que complementam, no que couber, deverá ser combinado previamente entre as partes.
- 0.2. Compete ao Construtor fazer prévia visita ao local da obra para proceder a minucioso exame das condições locais, averiguarem os serviços e material a empregar. Qualquer dúvida ou irregularidade observada nos projetos ou especificações deverá ser previamente esclarecida com o proprietário e autor do projeto.
- 0.3. No intuito de tomar todas as precauções necessárias a evitar a ocorrência de acidentes na obra, informamos que durante a execução dos trabalhos deverá ser rigorosamente observada as Norma Regulamentadora do Ministério do Trabalho (NR -18 Obras de Construção, Demolição e Reparos).

Pedro Souza dos S. Leitão   
Engenheiro Civil  
CREA /PB: 161604632-5



ESTADO DA PARAÍBA  
PREFEITURA MUNICIPAL DE CATOLÉ DO ROCHA  
**OBRA: IMPLANTAÇÃO DE PAVIMENTAÇÃO EM VIAS PÚBLICAS URBANAS**



## 1.0 SERVIÇOS PRELIMINARES

Antes do início das obras, a empreiteira se responsabilizará em entrar em contato com a concessionária de energia local para remanejamento de qualquer poste que por ventura esteja nas faixas de rolamento a serem pavimentadas.

### 1.1- Placa Indicativa de obra

Será em chapa de aço galvanizado, tamanho 4,00x 2,00m, devendo obedecer rigorosamente ao modelo fornecido pela CAIXA ECONÔMICA FEDERAL.

### 1.2- Serviços topográficos

A locação deverá ser executada com instrumentos topográficos de precisão, devidamente aferidos antes do início dos trabalhos.

A locação será feita sempre usando as medidas calculadas sobre as cotas do projeto.

Em caso de dúvidas, deverá ser consultada a FISCALIZAÇÃO.

A ocorrência de erro na locação da obra projetada implicará para a CONTRATADA, na obrigação de fazer, por sua conta e risco e, nos prazos estipulados, as modificações, demolições e reposições necessárias.

### 1.3- Demolição de Concreto Simples

Será feito a demolição das calçadas existentes que possuem nível elevado prejudicando assim a acessibilidade, ou que estejam prejudicando a pista de rolamento.

## 2.0 TERRAPLANAGEM

### 2.1- Regularização de Superfícies com Motoniveladora

Após a regularização de 20 cm da superfície a via deverá estar perfeitamente regularizada e consolidada, obedecendo às condições de alinhamento, greide e seção transversal especificadas no Projeto Topográfico.

Pedro Souza dos S. Leitão Nunes  
Engenheiro Civil  
CREA /PB: 161604632-5



ESTADO DA PARAÍBA  
PREFEITURA MUNICIPAL DE CATOLÉ DO ROCHA  
**OBRA: IMPLANTAÇÃO DE PAVIMENTAÇÃO EM VIAS PÚBLICAS URBANAS**

---

### 3.0 PAVIMENTAÇÃO

---

#### 3.1 – Meio Fios

Os meios-fios serão assentados e alinhados ao longo da pista de rolamento como mostram o projeto anexo. Serão em concreto pré-moldado, dimensões 100x15x13x30cm, rejuntado com argamassa 1:4 (cimento: areia), incluindo escavação e reaterro. Os meios-fios deverão ter suas faces aparentes sem falhas ou depressões. Quando curvos, os meios-fios deverão obedecer aos raios de curva projetada.

A face livre deverá ficar aproximadamente vertical ao meio-fio, constituindo o ressalto, com 15 a 20 cm de altura exposta. O piso superior do meio-fio deverá ter de 15 a 20 cm de largura.

#### 3.2 – Pavimentação

Os pavimentos graníticos serão constituídos de pedras entalhadas em forma de paralelepípedos e assentados sobre colchão de areia com espessura de 10 cm de modo conveniente a fim de possibilitar o entrosamento necessário e obedecer a condições projetadas de greide, alinhamento e perfil transversal. As juntas serão preenchidas com argamassa de cimento e areia no traço 1:3, alternadas em relação às duas fiadas vizinhas, de tal modo que cada junta ficasse dentro do terço médio do paralelepípedo vizinho.

A penetração da argamassa do rejunte entre as pedras deve ser, no mínimo, de 1/3 da altura da pedra (3,3 a 4,0 cm).

O espaçamento entre as pedras (espessura) deve ser de 1,5 a 2,0cm.


Os meios-fios deverão ter suas arestas rigorosamente alinhadas como estabelecida em projeto e serão rejuntados com argamassa.

#### 3.3 – Meio fios graníticos

Será utilizado como cinturão de travamento nas extremidades que não tenham pavimento existente ou quando houver um desnível longitudinal elevado ao longo da rua.

Pedro Souza dos S. Leitão Nunes  
Engenheiro Civil  
CREA /PB: 161604632-5





ESTADO DA PARAÍBA  
PREFEITURA MUNICIPAL DE CATOLÉ DO ROCHA  
**OBRA: IMPLANTAÇÃO DE PAVIMENTAÇÃO EM VIAS PÚBLICAS URBANAS**

---

### 3.4 – Calçada

Será executada em concreto não estrutural moldado in loco no traço 1:3:5 (cimento:areia:brita), FCK = 12 Mpa, Com espessura de 7 cm, preparo manual.

### 3.5 – Rampas de Acessibilidade

As rampas terão pisos táteis direcionais e de alerta (ladrilhos) dispostos na rampa de acordo com projeto em ANEXO. Os pisos táteis serão em blocos de concreto pré-moldado (ladrilho) e obedecerá ao dimensionamento do projeto específico.

### 3.6 – Piso Podotátil

Serão executadas placas de concreto, direcional e alerta com dimensões de 25x25cm, assentadas com argamassa.

### 3.7– Limpeza final da obra

Após o termino de cada rua, será feita a limpeza da mesma com vassoura.

---

## 4.0 SINALIZAÇÃO VIÁRIA

---

### 4.1 – Caiação

Será executada a caiação do meio fio, após o seu assentamento.

### 4.2 – Placas de identificação de rua



Deverá ser providenciada placa de identificação para todas as ruas. Terão dimensões de 45x25cm e colocadas em local de fácil visualização. Serão em chapa esmaltada.

### 4.3– Placas de sinalização vertical

O projeto de sinalização viária segue os seguintes volumes:

- Volume I - Sinalização Vertical de Regulamentação
- Volume II - Sinalização Vertical de Advertência
- Volume IV- Sinalização horizontal

Pedro Souza dos S. Leitão Nênes  
Engenheiro Civil  
CREA /PB: 161604632-5



ESTADO DA PARAÍBA  
PREFEITURA MUNICIPAL DE CATOLÉ DO ROCHA  
**OBRA: IMPLANTAÇÃO DE PAVIMENTAÇÃO EM VIAS PÚBLICAS URBANAS**

- DEVEM SER COLOCADAS NA POSIÇÃO VERTICAL, FAZENDO UM ÂNGULO DE 93° A 95° EM RELAÇÃO AO SENTIDO DO FLUXO DE TRÁFEGO, VOLTADAS PARA O LADO EXTERNO DA VIA;
- O AFASTAMENTO LATERAL DAS PLACAS, MEDIDO ENTRE A BORDA LATERAL DA MESMA E DA PISTA, DEVE SER, NO MÍNIMO, 0,30 METROS PARA TRECHOS RETOS DA VIA, E 0,40 METROS NOS TRECHOS CURVOS;
- DEVERÁ SER COLOCADA NO MÁXIMO A 10,00 METROS DO PROLONGAMENTO DO MEIO-FIO OU DO BORDO DA PISTA TRANSVERSAL;
- LOCALIZADA DO LADO DIREITO DA VIA (EXCETO QUANDO SUA VISIBILIDADE ESTIVER PREJUDICADA).

### CONSIDERAÇÕES FINAIS

Em caso de divergência entre as informações existentes no projeto topográfico e memorial descritivo com os presentes na planilha orçamentária, deverão prevalecer as informações da planilha orçamentária.

Pedro Souza dos S. Leirões  
Engenheiro Civil  
CREA /PB: 161604632

Catolé do Rocha/PB,  
Março de 2022.




Anotação de Responsabilidade Técnica - ART  
Lei nº 6.496, de 7 de dezembro de 1977

CREA-PB

ART OBRA / SERVIÇO  
Nº PB20220436716

Página 1/2



Conselho Regional de Engenharia e Agronomia da Paraíba

INICIAL

1. Responsável Técnico

PEDRO SOUZA DOS SANTOS LEITAO NUNES

Título profissional: ENGENHEIRO CIVIL

RNP: 1616046325

Registro: 1616046325PB

Empresa contratada: CLAUDINEIA LEITÃO MARTINS SÁTIRO - ME

Registro : 0000337583-PB

2. Dados do Contrato

Contratante: Município de Catolé do Rocha

PRAÇA Sergio Maia

Complemento:

Cidade: Catolé do Rocha

Bairro: Centro

UF: PB

CPF/CNPJ: 09.067.562/0001-27

Nº: 66

CEP: 58884000

Contrato: 001/2021

Celebrado em: 14/12/2020

Valor: R\$ 1.000,00

Tipo de contratante: Pessoa Jurídica de Direito Público

Ação Institucional: Órgão Público

3. Dados da Obra/Serviço

RUA DIVERSAS

Nº: S/N

Complemento:

Bairro: SEDE DO MUNICÍPIO

Cidade: CATOLÉ DO ROCHA

UF: PB

CEP: 58884000

Data de Início: 01/02/2022

Previsão de término: 21/03/2022

Coordenadas Geográficas: 0, 0

Finalidade: SEM DEFINIÇÃO

Código: Não Especificado

Proprietário: Município de Catolé do Rocha

CPF/CNPJ: 09.067.562/0001-27

4. Atividade Técnica

	Quantidade	Unidade
1 - DIRETA		
5 - PROJETO > OBRAS E SERVIÇOS - CONSTRUÇÃO CIVIL > INFRA-ESTRUTURA TERRITORIAL > PAVIMENTAÇÃO > #1478 - EM PARALELEPÍEDOS	4.103,25	m²
5 - PROJETO > OBRAS E SERVIÇOS - CONSTRUÇÃO CIVIL > TRANSPORTE > #1361 - SINALIZAÇÃO VERTICAL	4.103,25	m²
5 - PROJETO > OBRAS E SERVIÇOS - ARQUITETURA > PAISAGISMO > ARQUITETURA PAISAGÍSTICA > #0852 - ACESSOS E PASSEIOS	4.103,25	m²
38 - ORÇAMENTO > OBRAS E SERVIÇOS - CONSTRUÇÃO CIVIL > INFRA-ESTRUTURA TERRITORIAL > PAVIMENTAÇÃO > #1478 - EM PARALELEPÍEDOS	1,00	un
38 - ORÇAMENTO > OBRAS E SERVIÇOS - CONSTRUÇÃO CIVIL > TRANSPORTE > #1361 - SINALIZAÇÃO VERTICAL	1,00	un
38 - ORÇAMENTO > OBRAS E SERVIÇOS - ARQUITETURA > PAISAGISMO > ARQUITETURA PAISAGÍSTICA > #0852 - ACESSOS E PASSEIOS	1,00	un
9 - ESPECIFICAÇÃO > OBRAS E SERVIÇOS - CONSTRUÇÃO CIVIL > INFRA-ESTRUTURA TERRITORIAL > PAVIMENTAÇÃO > #1478 - EM PARALELEPÍEDOS	1,00	un
9 - ESPECIFICAÇÃO > OBRAS E SERVIÇOS - CONSTRUÇÃO CIVIL > TRANSPORTE > #1361 - SINALIZAÇÃO VERTICAL	1,00	un
9 - ESPECIFICAÇÃO > OBRAS E SERVIÇOS - ARQUITETURA > PAISAGISMO > ARQUITETURA PAISAGÍSTICA > #0852 - ACESSOS E PASSEIOS	1,00	un

Após a conclusão das atividades técnicas o profissional deve proceder a baixa desta ART

5. Observações

Projetos (pavimentação, sinalização vertical e acessibilidade), orçamento e especificações para Implantação de Pavimentação em Vias Públicas Urbanas do Município de Catolé do Rocha-PB, sob operação 1078903-49.

6. Declarações

- Cláusula Compromissória: Qualquer conflito ou litígio originado do presente contrato, bem como sua interpretação ou execução, será resolvido por arbitragem, de acordo com a Lei no. 9.307, de 23 de setembro de 1996, por meio do Centro de Mediação e Arbitragem - CMA vinculado ao Crea-PB, nos termos do respectivo regulamento de arbitragem que, expressamente, as partes declaram concordar.

- Declaro que estou cumprindo as regras de acessibilidade previstas nas normas técnicas da ABNT, na legislação específica e no decreto n. 5296/2004.

7. Entidade de Classe

NENHUMA - NAO OPTANTE

Pedro Souza dos S. Leitão Nunes  
Engenheiro Civil  
CREA /PB: 161604632-5

A autenticidade desta ART pode ser verificada em: <http://crea-pb.sitac.com.br/publico/>, com a chave: 072c5  
Impresso em: 24/03/2022 às 08:18:16 por: ip: 187.19.254.32

sic.creapb.org.br

Tel: (83) 3533 2525

creapb@creapb.org.br

Fax:





**Anotação de Responsabilidade Técnica - ART**  
**Lei nº 6.496, de 7 de dezembro de 1977**

**CREA-PB**

**ART OBRA / SERVIÇO**  
**Nº PB20220436716**

Página 2/2 **PMCR**  
 Fls. 231

**Conselho Regional de Engenharia e Agronomia da Paraíba**

**Pedro Souza dos S. Leitão Nunes** INICIAL  
**Engenheiro Civil**  
**CREA /PB/ 161604632-5**

**8. Assinaturas**

Declaro serem verdadeiras as informações acima

PEDRO SOUZA DOS SANTOS LEITAO NUNES - CPF: 090.639.254-33

\_\_\_\_\_, \_\_\_\_\_ de \_\_\_\_\_ de \_\_\_\_\_  
 Local data

Município de Catolé do Rocha - CNPJ: 09.067.562/0001-27

**9. Informações**

\* A ART é válida somente quando quitada, mediante apresentação do comprovante do pagamento ou conferência no site do Crea.

**10. Valor**

Valor da ART: R\$ 88,78 Registrada em: 23/03/2022 Valor pago: R\$ 88,78 Nosso Número: 3578076


A autenticidade desta ART pode ser verificada em: <http://crea-pb.sitac.com.br/publico/>, com a chave: 072c5  
 Impresso em: 24/03/2022 às 08:18:16 por: , ip: 187.19.254.32



sic.creapb.org.br  
 Tel: (83) 3533 2525

creapb@creapb.org.br  
 Fax:






## DECLARAÇÃO


Eu, Pedro Souza dos Santos Leitão Nunes, CREA/PB 161604632-5, na qualidade de Engenheiro Civil responsável pelo projeto de **IMPLANTAÇÃO DE PAVIMENTAÇÃO EM VIAS PÚBLICAS URBANAS NO MUNICÍPIO DE CATOLÉ DO ROCHA-PB**, sob contrato nº 1078903-49, DECLARO que alguns itens com custo "AS" (Atribuído a São Paulo) foram verificados e mantidos na planilha orçamentária devido aos mesmos possuírem cotações similares na região.

Catolé do Rocha - PB, 18 de março de 2022.

  
**Pedro Souza dos S. Leitão Nunes**  
**Engenheiro Civil**  
**CREA / PB: 161604632-5**

---


**PEDRO SOUZA S. LEITÃO NUNES**  
**CREA: 161604632-5**  
**Eng.º Civil**



ESTADO DA PARAÍBA  
PREFEITURA MUNICIPAL DE CATOLÉ DO ROCHA  
OBRA: IMPLANTAÇÃO DE PAVIMENTAÇÃO EM VIAS PÚBLICAS URBANAS

## DECLARAÇÃO

Declaro para os devidos fins de direito que o projeto de sinalização viária vertical foi elaborado de acordo com os manuais de “Sinalização vertical” do CONTRAN/DENATRAN- VOLUME I Sinalização Vertical de Regulamentação/ 2007.

  
Pedro Souza dos S. Leitão Nunes  
Engenheiro Civil  
CREA /PB: 161604632-5

Eng.º Civil

CATOLÉ DO ROCHA – PB  
MARÇO DE 2022.

Obra:	IMPLANTAÇÃO DE PAVIMENTAÇÃO EM VIAS PÚBLICAS URBANAS NO MUNICÍPIO DE CATOLÉ DO ROCHA-PB	Valor da Obra:	R\$ 385.384,67
Município:	CATOLÉ DO ROCHA - PB	Nº Contrato:	1078903-49
Endereço:	DIVERSAS RUAS DO MUNICÍPIO	DATA BASE (REFERENCIAL):	SINAPI/PB - JANEIRO/2022
Fonte de dados:	SINAPI - 01/2022 - Paraíba, SICRO3 - 10/2021 - Paraíba	Desonerado:	50%
Encargos Sociais Desonerados:	Honorar: 85,00% Mensalista: 48,16%		

**MEMÓRIA DE CÁLCULO**

Item	Descrição	Und	Quant.	Memória de Cálculo
1.1	SERVIÇOS PRELIMINARES			
1.1.1	PLACA INDICATIVA DE OBRA	m²	8,00	(Placa Indicativa da Obra) A=(4,00*2,00) A=8,00
1.1.2	LOCAÇÃO DE PAVIMENTAÇÃO. AF_10/2018	M	73,70	(Comprimento da Rua a ser Pavimentada) (Est.0 à Est.3+13,70) C=(73,70)
1.2	TERRAPLANAGEM			
1.2.1	REGULARIZAÇÃO DE SUPERFÍCIES COM MOTONIVELADORA. AF_11/2019	m²	692,78	(Est.0 à Est.3+13,70)+(Área de Calçadas) A=((73,70*7,00)+(73,70*1,20)*2,00) A=(692,78)
1.3	PAVIMENTAÇÃO			
1.3.1	ASSENTAMENTO DE GUIA (MEIO-FIO) EM TRECHO RETO, CONFECCIONADA EM CONCRETO PRÉ-FABRICADO, DIMENSÕES 100X15X13X30 CM (COMPRIMENTO X BASE INFERIOR X BASE SUPERIOR X ALTURA), PARA VIAS URBANAS (USO VIÁRIO). AF_08/2018	M	147,40	C= (Comprimento da Rua x 2 lados) C=(73,70*2,00) C=(147,40)
1.3.2	EXECUÇÃO DE PAVIMENTO EM PARALELEPÍPEDOS, REJUNTAMENTO COM ARGAMASSA TRAÇO 1:3 (CIMENTO E AREIA). AF_05/2020	m²	515,80	(Est.0 à Est.3+13,70) (Comprimento x Largura) A=(73,70*7,00) A=(515,80)
1.3.3	EXECUÇÃO DE PASSEIO (CALÇADA) OU PISO DE CONCRETO COM CONCRETO MOLDADO IN LOCO, FEITO EM OBRA, ACABAMENTO CONVENCIONAL, NÃO ARMADO. AF_07/2018	m²	8,32	Obs: Já está sendo descontada a largura (15 cm) do meio-fio da Calçada Fórmula => (Comprimento x Largura x 2 Lados)-(Área de Rampas)*Ctde)-(Espessura da Calçada)-(Desconto do Piso Podotátil) V=((73,70*1,05)*2,00)-((8,80*1,05)*4,00)-(0,07)-(30,75*0,03) V=(8,32)
1.3.4	Rampas de acessibilidade utilizadas nas pavimentações (utilizadas em calçadas com largura de 1,20 metros)	unid	4,00	Quantidades de rampas Q=(4,00 unidades)
1.3.5	Piso podotátil de concreto - DIRECIONAL E ALERTA, "25 X 25" CM	m²	30,75	Fórmula = (Comprimento da Rua x Largura da Placa x 2 Lados)-(Comprimento da Rampa x Largura da Placa x Quantidade de Rampas) A=((73,70*0,25)*2,00)-((7,60*0,25)*4,00) A=(30,75)
1.4	LIMPEZA FINAL DE OBRA (PAVIMENTAÇÃO)	m²	515,80	(Est.0 à Est.3+13,70) (Comprimento x Largura) A=(73,70*7,00) A=(515,80)
1.4.1	SINALIZAÇÃO VIÁRIA			
1.4.1.1	CAIAÇÃO DE MEIO FIO	m²	38,85	A= (Comprimento do meio fio x 0,25) A=(147,40*0,25) A=(36,85)
1.4.2	PLACA ESMALTADA PARA IDENTIFICAÇÃO NR DE RUA, DIMENSÕES 45X25 CM	UNID	2,00	Quantidades de placas de rua Q=(2,00 unidades)
1.4.3	Confecção de placa em aço nº 18 galvanizado, com película retrorrefletiva tipo I + III	m²	1,18	A=(Área da PLACA DE PARE) A=((8*0,35*0,42/2)*2) A=(1,18)
1.4.4	Fornecimento e implantação de suporte e travessa para placa de sinalização em madeira de lei tratada 8 x 8 cm	un	2,00	Quantidades de suporte de placas de sinalização Q=(2,00 unidades)
2.1	SERVIÇOS PRELIMINARES			
2.1.1	LOCAÇÃO DE PAVIMENTAÇÃO. AF_10/2018	M	225,80	(Comprimento da Rua a ser Pavimentada) (Est.0 à Est.11+5,80) C=(225,80)
2.1.2	DEMOLIÇÃO DE CONCRETO SIMPLES	m²	3,73	V=(Área de Calçada à Demolir x Altura Média das Calçadas) V=(24,85*0,15) V=(3,73)
2.2	TERRAPLANAGEM			
2.2.1	REGULARIZAÇÃO DE SUPERFÍCIES COM MOTONIVELADORA. AF_11/2019	m²	1857,82	(Est.0 à Est.11+5,80)+(Área de Calçadas)+(Bocas de Rua)-(Abertura de Ruas) A=((225,80*5,50)+(225,80*1,20)*2,00)+((9,00+9,00+8,00+8,00+7,00)*3,00)-((9,00+9,00+8,00+8,00+7,00)*1,20) A=(1857,82)
2.3	PAVIMENTAÇÃO			
2.3.1	ASSENTAMENTO DE GUIA (MEIO-FIO) EM TRECHO RETO, CONFECCIONADA EM CONCRETO PRÉ-FABRICADO, DIMENSÕES 100X15X13X30 CM (COMPRIMENTO X BASE INFERIOR X BASE SUPERIOR X ALTURA), PARA VIAS URBANAS (USO VIÁRIO). AF_08/2018	M	440,80	C= (Comprimento da Rua x 2 lados)+(Bocas de Rua)-(Abertura de Ruas) C=((225,80*2,00)+(3,00*10,00)-(9,00+9,00+8,00+8,00+7,00)) C=(440,80)
2.3.2	EXECUÇÃO DE PAVIMENTO EM PARALELEPÍPEDOS, REJUNTAMENTO COM ARGAMASSA TRAÇO 1:3 (CIMENTO E AREIA). AF_05/2020	m²	1384,90	(Est.0 à Est.11+5,80)+(Bocas de Rua) A=((225,80*5,50)+((9,00+9,00+8,00+8,00+7,00)*3,00)) A=(1384,90)
2.3.3	FORNECIMENTO E APLICAÇÃO DE MEIO FIO EM PEDRA GRANÍTICA	m	41,00	C=(Cinturão de Travessamento) C=(9,00+9,00+8,00+8,00+7,00) C=(41,00)
2.3.4	EXECUÇÃO DE PASSEIO (CALÇADA) OU PISO DE CONCRETO COM CONCRETO MOLDADO IN LOCO, FEITO EM OBRA, ACABAMENTO CONVENCIONAL, NÃO ARMADO. AF_07/2018	m²	22,34	Obs: Já está sendo descontada a largura (15 cm) do meio-fio da Calçada Fórmula => (Comprimento x Largura x 2 Lados)-(Área de Rampas)*Ctde)-(Abertura de Ruas)-(Calçada Existente à Descontar)*(Espessura da Calçada)-(Desconto do Piso Podotátil) V=((225,80*1,05)*2,00)-((8,80*1,05)*10,00)-((9,00+9,00+8,00+8,00+7,00)*1,05)-3,70*(0,07)-(83,85*0,03) V=(22,34)
2.3.5	Rampas de acessibilidade utilizadas nas pavimentações (utilizadas em calçadas com largura de 1,20 metros)	unid	10,00	Quantidades de rampas Q=(10,00 unidades)
2.3.6	Piso podotátil de concreto - DIRECIONAL E ALERTA, "25 X 25" CM	m²	83,65	Fórmula = (Comprimento da Rua x Largura da Placa x 2 Lados)-(Comprimento da Rampa x Largura da Placa x Quantidade de Rampas) A=((225,80*0,25)*2)-((7,60*0,25)*10,00)-((9,00+9,00+8,00+8,00+7,00)*0,25) A=(83,65)
2.3.7	LIMPEZA FINAL DE OBRA (PAVIMENTAÇÃO)	m²	1384,90	(Est.0 à Est.11+5,80)+(Bocas de Rua) A=((225,80*5,50)+((9,00+9,00+8,00+8,00+7,00)*3,00)) A=(1384,90)
2.4	SINALIZAÇÃO VIÁRIA			
2.4.1	CAIAÇÃO DE MEIO FIO	m²	110,15	A= (Comprimento do meio fio x 0,25) A=(440,80*0,25) A=(110,15)
2.4.2	PLACA ESMALTADA PARA IDENTIFICAÇÃO NR DE RUA, DIMENSÕES 45X25 CM	UNID	2,00	Quantidades de placas de rua Q=(2,00 unidades)
2.4.3	Confecção de placa em aço nº 18 galvanizado, com película retrorrefletiva tipo I + III	m²	0,59	A=(Área da PLACA DE PARE) A=((8*0,35*0,42/2)*1) A=(0,59)
2.4.4	Fornecimento e implantação de suporte e travessa para placa de sinalização em madeira de lei tratada 8 x 8 cm	un	1,00	Quantidades de suporte de placas de sinalização Q=(1,00 unidades)
3.1	SERVIÇOS PRELIMINARES			
3.1.1	LOCAÇÃO DE PAVIMENTAÇÃO. AF_10/2018	M	188,40	(Comprimento da Rua a ser Pavimentada) (Est.0 à Est.9+8,40) C=(188,40)
3.1.2	DEMOLIÇÃO DE CONCRETO SIMPLES	m²	8,88	V=(Área de Calçada à Demolir x Altura Média das Calçadas) V=(69,22*0,15) V=(8,88)
3.2	TERRAPLANAGEM			
3.2.1	REGULARIZAÇÃO DE SUPERFÍCIES COM MOTONIVELADORA. AF_11/2019	m²	1552,85	(Est.0 à Est.9+8,40) (Largura Variável, Área Obtida Através do Autocad)+(Área de Calçadas)+(Bocas de Rua)-(Abertura de Ruas)-(Local onde não será executado calçada) A=((1128,65+(188,40*1,20)*2,00)+((7,00*7,00)*3,00)-((7,00*7,00)*1,20)-(44,30*1,20)) A=(1552,85)

Pedro Souza dos S. Leitão Nunes  
Engenheiro Civil  
CREA /PB: 161604682-5

Obra:	IMPLANTAÇÃO DE PAVIMENTAÇÃO EM VIAS PÚBLICAS URBANAS NO MUNICÍPIO DE CATOLÉ DO ROCHA-PB	Valor da Obra:	
Município:	CATOLÉ DO ROCHA - PB	R\$ 385.388,67	
Endereço:	DIVERSAS RUAS DO MUNICÍPIO	14% Desconto	
Fonte de dados:	SINAPI - 01/2022 - Paraíba, SICRO3 - 10/2021 - Paraíba	1078903-49	
Encargos Sociais:	Inc. 05 69% Mensal: 44,18%	99% 35,70%	
Desenvolvido:			DATA BASE (REFERENCIAL): SINAPI/PB - JANEIRO/2022 DESCONTO
MEMÓRIA DE CÁLCULO			
Item	Descrição	Und	Quant. Memória de Cálculo
3.3	PAVIMENTAÇÃO		
3.3.1	ASSENTAMENTO DE GUIA (MEIO-FIO) EM TRECHO RETO, CONFECCIONADA EM CONCRETO PRÉ-FABRICADO, DIMENSÕES 100X15X13X30 CM (COMPRIMENTO X BASE INFERIOR X BASE SUPERIOR X ALTURA), PARA VIAS URBANAS (USO VIÁRIO), AF_08/2018	M	374,80 C= (Comprimento da Rua x 2 lados)+(Bocas de Rua)-(Abertura de Ruas) C=((188,40*2,00)+(3,00+3,00+3,00+3,00))-(7,00+7,00) C=(374,80)
3.3.2	EXECUÇÃO DE PAVIMENTO EM PARALELEPÍPEDOS, REJUNTAMENTO COM ARGAMASSA TRAÇO 1:3 (CIMENTO E AREIA), AF_05/2020	m²	1170,85 (Est.0 à Est.9+8,40)+(Bocas de Rua) (Largura Variável) (Área Obtida Através do Autocad) A=(1128,85+(7,00*7,00)*3,00) A=(1170,85)
3.3.3	FORNECIMENTO E APLICAÇÃO DE MEIO FIO EM PEDRA GRANÍTICA	m	31,60 C=(Cinturão de Travamento) C=(5,80+6,00*7,00+7,00+6,00) C=(31,60)
3.3.4	EXECUÇÃO DE PASSEIO (CALÇADA) OU PISO DE CONCRETO COM CONCRETO MOLDADO IN LOCO, FEITO EM OBRA, ACABAMENTO CONVENCIONAL, NÃO ARMADO. AF_07/2018	m²	17,87 Obs.: Já está sendo descontada a largura (15 cm) do meio-fio da Calçada Fórmula => (Comprimento x Largura x 2 Lados)-(Área de Rampa)*Qtd-(Abertura de Ruas)-(Local onde não será executado calçada)x(Espessura da Calçada)-(Desconto do Piso Podotátil) V=((188,40*1,05)*2,00)-((8,90*1,05)*7,00)-((7,00+7,00)*1,05)-(44,30*1,05)*0,07-(66,33*0,03) V=(17,87)
3.3.5	Rampas de acessibilidade utilizadas nas pavimentações (utilizadas em calçadas com largura de 1,20 metros)	unid	7,00 Quantidades de rampas Q=(7,00 unidades)
3.3.6	Piso podotátil de concreto - DIRECIONAL E ALERTA, *25 X 25* CM	M²	66,33 Fórmula = (Comprimento da Rua x Largura da Placa x 2 Lados)-(Comprimento da Rampa x Largura da Placa x Quantidade de Rampas)-(Abertura de Ruas x Largura da Placa)-(Local onde não será executado calçada x Largura da Placa) A=((188,40*0,25)*2,00)-((7,80*0,25)*7,00)-((7,00+7,00)*0,25)-(44,30*0,25) A=(66,33)
3.3.7	LIMPEZA FINAL DE OBRA (PAVIMENTAÇÃO)	m²	1170,85 (Est.0 à Est.9+8,40)+(Bocas do Rua) (Largura Variável) (Área Obtida Através do Autocad) A=(1128,85+(7,00*7,00)*3,00) A=(1170,85)
	SINALIZAÇÃO VIÁRIA CAIAÇÃO DE MEIO FIO	m²	93,70 A= (Comprimento do meio fio x 0,25) A=(374,80*0,25) A=(93,70)
3.4.2	PLACA ESMALTADA PARA IDENTIFICAÇÃO NR DE RUA, DIMENSÕES 45X25 CM	UNID	2,00 Quantidades de placas de rua Q=(2,00 unidades)
3.4.3	Confecção de placa em aço nº 16 galvanizado, com película retrorrefletiva tipo I + III	m²	0,59 A=(Área da PLACA DE PARE) A=((8,0,35*0,42/2)*1) A=(0,59)
3.4.4	Fornecimento e implantação de suporte e travessa para placa de sinalização em madeira de lei tratada 8 x 8 cm	und	1,00 Quantidades de suporte da placas de sinalização Q=(1,00 unidade)

Pedro Souza dos S. Leitão Nunes

Engenheiro Civil

CREA/PB-161604632-5



<b>Obra:</b>	IMPLANTAÇÃO DE PAVIMENTAÇÃO EM VIAS PÚBLICAS URBANAS NO MUNICÍPIO DE CATOLÉ DO ROCHA - PB	<b>Valor da Obra:</b>	R\$ 385.388,67	<b>Valor da Resposta:</b>	R\$ 384.205,00
<b>Município:</b>	CATOLÉ DO ROCHA - PB	<b>Nº Contrato:</b>	1078903-49	<b>Contratada:</b>	R\$ 1.183,67
<b>Endereço:</b>	DIVERSAS RUAS DO MUNICÍPIO	<b>BDI:</b>	7,575%	<b>DATA BASE (REFERÊNCIAS): SINAPI/PB - JANEIRO/2022 - DEZEMBRO</b>	
<b>Fonte de dados:</b>	SINAPI - 01/2022 - Paraíba, SICRO3 - 10/2021 - Paraíba				
<b>Encargos Sociais Desonerados:</b>	Horista: 35,63% Mensalista: 49,16%				

**PLANILHA ORÇAMENTARIA**

Item	Código Banco	Descrição	Und	Quant.	Valor Unit	Valor Unit com BDI	Total
<b>RUA HASSILTON CAVALCANTE</b>							
1.1		SERVIÇOS PRELIMINARES					69.789,19
1.1.1	06.201.00/DER Próprio	PLACA INDICATIVA DE OBRA	m²	8,00	298,60	378,48	3.027,84
1.1.2	99084 SINAPI	LOCAÇÃO DE PAVIMENTAÇÃO. AF_10/2018	M	73,70	0,47	0,60	44,22
1.2		TERRAPLANAGEM					76,21
1.2.1	100575 SINAPI	REGULARIZAÇÃO DE SUPERFÍCIES COM MOTONIVELADORA. AF_11/2019	m²	692,78	0,09	0,11	76,21
1.3		PAVIMENTAÇÃO					62.593,20
1.3.1	94273 SINAPI	ASSENTAMENTO DE GUIA (MEIO-FIO) EM TRECHO RETO, CONFECCIONADA EM CONCRETO PRÉ-FABRICADO, DIMENSÕES 100X15X13X30 CM (COMPRIMENTO X BASE INFERIOR X BASE SUPERIOR X ALTURA), PARA VIAS URBANAS (USO VIÁRIO). AF_08/2018	M	147,40	42,29	53,60	7.900,64
1.3.2	101169 SINAPI	EXECUÇÃO DE PAVIMENTO EM PARALELEPÍPEDOS, REJUNTAMENTO COM ARGAMASSA TRACO 1:3 (CIMENTO E AREIA). AF_05/2020	m²	515,90	66,31	84,05	43.361,40
1.3.3	94990 SINAPI	EXECUÇÃO DE PASSEIO (CALÇADA) OU PISO DE CONCRETO COM CONCRETO MOLDADO IN LOCO, FEITO EM OBRA, ACABAMENTO CONVENCIONAL, NÃO ARMADO. AF_07/2016	m²	8,32	599,92	760,40	6.326,53
1.3.4	9050-Rampa 1,20 Próprio	Rampas de acessibilidade utilizadas nas pavimentações (utilizadas em calçadas com largura de 1,20 metros)	unid	4,00	390,99	495,58	1.982,32
1.3.5	9050/2 Próprio	Piso podotátil de concreto - DIRECIONAL E ALERTA, "25 X 25" CM	M²	30,75	70,79	89,73	2.759,20
1.3.6	84523 (GIDUR Próprio JP)	LIMPEZA FINAL DE OBRA (PAVIMENTAÇÃO)	m²	515,90	0,40	0,51	263,11
		<b>SINALIZAÇÃO VIÁRIA</b>					1.047,72
	75390 (GIDUR Próprio JP)	CAIAÇÃO DE MEIO FIO	m²	36,85	1,10	1,39	51,22
1.4.2	08/2020 Próprio	PLACA ESMALTADA PARA IDENTIFICAÇÃO NR DE RUA, DIMENSÕES 45X25 CM	UNID	2,00	80,18	101,63	203,26
1.4.3	5213417 SICRO3	Confeção de placa em aço nº 16 galvanizado, com película retrorrefletiva tipo I + III	m²	1,18	360,82	457,34	539,68
1.4.4	5216111 SICRO3	Fornecimento e implantação de suporte e travessa para placa de sinalização em madeira de lei tratada 8 x 8 cm	un	2,00	100,03	126,79	253,58
<b>RUA OTEVA PAIA</b>							
2.1		SERVIÇOS PRELIMINARES					172.041,36
2.1.1	99084 SINAPI	LOCAÇÃO DE PAVIMENTAÇÃO. AF_10/2018	M	225,80	0,47	0,60	135,48
2.1.2	DER 03.999.13 Próprio	DEMOLIÇÃO DE CONCRETO SIMPLES	M²	3,73	204,14	258,75	965,14
2.2		TERRAPLANAGEM					204,34
2.2.1	100575 SINAPI	REGULARIZAÇÃO DE SUPERFÍCIES COM MOTONIVELADORA. AF_11/2019	m²	1857,62	0,09	0,11	204,34
2.3		PAVIMENTAÇÃO					169.983,40
2.3.1	94273 SINAPI	ASSENTAMENTO DE GUIA (MEIO-FIO) EM TRECHO RETO, CONFECCIONADA EM CONCRETO PRÉ-FABRICADO, DIMENSÕES 100X15X13X30 CM (COMPRIMENTO X BASE INFERIOR X BASE SUPERIOR X ALTURA), PARA VIAS URBANAS (USO VIÁRIO). AF_08/2018	M	440,60	42,29	53,60	23.616,16
2.3.2	101169 SINAPI	EXECUÇÃO DE PAVIMENTO EM PARALELEPÍPEDOS, REJUNTAMENTO COM ARGAMASSA TRACO 1:3 (CIMENTO E AREIA). AF_05/2020	m²	1364,80	66,31	84,05	114.719,85
2.3.3	0491002 (DER- Próprio PB)	FORNECIMENTO E APLICAÇÃO DE MEIO FIO EM PEDRA GRANÍTICA	m	41,00	28,91	36,64	1.502,24
2.3.4	94990 SINAPI	EXECUÇÃO DE PASSEIO (CALÇADA) OU PISO DE CONCRETO COM CONCRETO MOLDADO IN LOCO, FEITO EM OBRA, ACABAMENTO CONVENCIONAL, NÃO ARMADO. AF_07/2016	m²	22,34	599,92	760,40	16.987,34
2.3.5	9050-Rampa 1,20 Próprio	Rampas de acessibilidade utilizadas nas pavimentações (utilizadas em calçadas com largura de 1,20 metros)	unid	10,00	390,99	495,58	4.955,80
2.3.6	9050/2 Próprio	Piso podotátil de concreto - DIRECIONAL E ALERTA, "25 X 25" CM	M²	83,65	70,79	89,73	7.505,91
2.3.7	84523 (GIDUR Próprio JP)	LIMPEZA FINAL DE OBRA (PAVIMENTAÇÃO)	m²	1364,90	0,40	0,51	696,10
2.4		<b>SINALIZAÇÃO VIÁRIA</b>					752,99
2.4.1	75390 (GIDUR Próprio JP)	CAIAÇÃO DE MEIO FIO	m²	110,15	1,10	1,39	153,11
2.4.2	08/2020 Próprio	PLACA ESMALTADA PARA IDENTIFICAÇÃO NR DE RUA, DIMENSÕES 45X25 CM	UNID	2,00	80,18	101,63	203,26
2.4.3	5213417 SICRO3	Confeção de placa em aço nº 16 galvanizado, com película retrorrefletiva tipo I + III	m²	0,59	360,82	457,34	269,83
2.4.4	5216111 SICRO3	Fornecimento e implantação de suporte e travessa para placa de sinalização em madeira de lei tratada 8 x 8 cm	un	1,00	100,03	126,79	126,79
<b>RUA ALTO SALDANHA DE OLIVEIRA - TRECHO 02</b>							
3.1		SERVIÇOS PRELIMINARES					146.569,13
3.1.1	99084 SINAPI	LOCAÇÃO DE PAVIMENTAÇÃO. AF_10/2018	M	188,40	0,47	0,60	2.410,74
3.1.2	DER 03.999.13 Próprio	DEMOLIÇÃO DE CONCRETO SIMPLES	M²	8,88	204,14	258,75	113,04
3.2		TERRAPLANAGEM					2.297,70
3.2.1	100575 SINAPI	REGULARIZAÇÃO DE SUPERFÍCIES COM MOTONIVELADORA. AF_11/2019	m²	1552,85	0,09	0,11	170,81
3.3		PAVIMENTAÇÃO					143.246,46
3.3.1	94273 SINAPI	ASSENTAMENTO DE GUIA (MEIO-FIO) EM TRECHO RETO, CONFECCIONADA EM CONCRETO PRÉ-FABRICADO, DIMENSÕES 100X15X13X30 CM (COMPRIMENTO X BASE INFERIOR X BASE SUPERIOR X ALTURA), PARA VIAS URBANAS (USO VIÁRIO). AF_08/2018	M	374,80	42,29	53,60	20.089,28
3.3.2	101169 SINAPI	EXECUÇÃO DE PAVIMENTO EM PARALELEPÍPEDOS, REJUNTAMENTO COM ARGAMASSA TRACO 1:3 (CIMENTO E AREIA). AF_05/2020	m²	1170,65	66,31	84,05	98.393,13
3.3.3	0491002 (DER- Próprio PB)	FORNECIMENTO E APLICAÇÃO DE MEIO FIO EM PEDRA GRANÍTICA	m	31,60	28,91	36,64	1.157,62
3.3.4	94990 SINAPI	EXECUÇÃO DE PASSEIO (CALÇADA) OU PISO DE CONCRETO COM CONCRETO MOLDADO IN LOCO, FEITO EM OBRA, ACABAMENTO CONVENCIONAL, NÃO ARMADO. AF_07/2016	m²	17,87	599,92	760,40	13.588,35
3.3.5	9050-Rampa 1,20 Próprio	Rampas de acessibilidade utilizadas nas pavimentações (utilizadas em calçadas com largura de 1,20 metros)	unid	7,00	390,99	495,58	3.489,08
3.3.6	9050/2 Próprio	Piso podotátil de concreto - DIRECIONAL E ALERTA, "25 X 25" CM	M²	66,33	70,79	89,73	5.951,79
3.3.7	84523 (GIDUR Próprio JP)	LIMPEZA FINAL DE OBRA (PAVIMENTAÇÃO)	m²	1170,65	0,40	0,51	597,03
3.4		<b>SINALIZAÇÃO VIÁRIA</b>					730,12
3.4.1	75390 (GIDUR Próprio JP)	CAIAÇÃO DE MEIO FIO	m²	93,70	1,10	1,39	130,24
3.4.2	08/2020 Próprio	PLACA ESMALTADA PARA IDENTIFICAÇÃO NR DE RUA, DIMENSÕES 45X25 CM	UNID	2,00	80,18	101,63	203,26
3.4.3	5213417 SICRO3	Confeção de placa em aço nº 16 galvanizado, com película retrorrefletiva tipo I + III	m²	0,59	360,82	457,34	269,83
3.4.4	5216111 SICRO3	Fornecimento e implantação de suporte e travessa para placa de sinalização em madeira de lei tratada 8 x 8 cm	un	1,00	100,03	126,79	126,79
<b>ORÇAMENTO GLOBAL</b>							
1.0		SERVIÇOS PRELIMINARES					6.583,42
1.1	06.201.00/DER Próprio	PLACA INDICATIVA DE OBRA	m²	8,00	298,60	378,48	3.027,84
1.2	99084 SINAPI	LOCAÇÃO DE PAVIMENTAÇÃO. AF_10/2018	M	73,70	0,47	0,60	282,74

Pedro Souza dos S. Leitão Nunes  
Engenheiro Civil  
CREA/PB: 15160467-5


Obra:	IMPLANTAÇÃO DE PAVIMENTAÇÃO EM VIAS PÚBLICAS URBANAS NO MUNICÍPIO DE CATOLÉ DO ROCHA-PB	Valor da Obra:	R\$ 385.388,67	Valor de Repasse:	R\$ 384.205,00
Município:	CATOLÉ DO ROCHA - PB	Nº Contrato:	1078903-49	Contratado:	R\$ 1.183,67
Endereço:	DIVERSAS RUAS DO MUNICÍPIO	DATA BASE (REFERÊNCIAS): SINAPI/PB JANEIRO/2022 DESONERADO			
Fonte de dados:	SINAPI - 01/2022 - Paraíba, SICRO3 - 10/2021 - Paraíba	BDI: 20,73%			
Encargos Sociais Desonerados:	Honorist: 65,69% Mensalista: 46,16%				


**PLANILHA ORÇAMENTARIA**

Item	Código Banco	Descrição	Und	Quant.	Valor Unit	Valor Unit com BDI	Total
1.3	DER 03.999.13 Próprio	DEMOLIÇÃO DE CONCRETO SIMPLES	M²	12,61	204,14	258,75	3.282,84
2.0		TERRAPLANAGEM					451,36
2.1	100575 SINAPI	REGULARIZAÇÃO DE SUPERFÍCIES COM MÔTONIVELADORA. AF_11/2019	m²	4103,25	0,09	0,11	451,36
3.0		PAVIMENTAÇÃO					375.823,06
3.1	94273 SINAPI	ASSENTAMENTO DE GUIA (MEIO-FIO) EM TRECHO RETO, CONFECCIONADA EM CONCRETO PRÉ-FABRICADO, DIMENSÕES 100X15X13X30 CM (COMPRIMENTO X BASE INFERIOR X BASE SUPERIOR X ALTURA), PARA VIAS URBANAS (USO VIÁRIO). AF 08/2016	M	962,80	42,29	53,60	51.606,08
3.2	101169 SINAPI	EXECUÇÃO DE PAVIMENTO EM PARALELEPÍPEDOS, REJUNTAMENTO COM ARGAMASSA TRACO 1:3 (CIMENTO E AREIA). AF 05/2020	m²	3051,45	68,31	84,05	256.474,38
3.3	0491002 (DER- Próprio PB)	FORNECIMENTO E APLICAÇÃO DE MEIO FIO EM PEDRA GRANÍTICA	m	72,80	28,91	36,64	2.680,08
3.4	94990 SINAPI	EXECUÇÃO DE PASSEIO (CALÇADA) OU PISO DE CONCRETO COM CONCRETO MOLDADO IN LOCO, FEITO EM OBRA, ACABAMENTO CONVENCIONAL, NÃO ARMADO. AF 07/2016	m²	48,53	599,92	760,40	36.902,22
3.5	9050-Rampa 1,20 Próprio	Rampas de acessibilidade utilizadas nas pavimentações (utilizadas em calçadas com largura de 1,20 metros)	unid	21,00	390,99	495,58	10.407,18
3.6	9050/2 Próprio	Piso podotátil de concreto - DIRECIONAL E ALERTA. *25 X 25* CM	M²	180,73	70,79	89,73	16.216,90
3.7	84523 (GIDUR Próprio JP)	LIMPEZA FINAL DE OBRA (PAVIMENTAÇÃO)	m²	3051,45	0,40	0,51	1.556,24
4.0		SINALIZAÇÃO VIÁRIA					2.530,83
	75390 (GIDUR Próprio JP)	CAIAÇÃO DE MEIO FIO	m²	240,70	1,10	1,39	334,57
4.1	08/2020 Próprio	PLACA ESMALTADA PARA IDENTIFICAÇÃO NR DE RUA, DIMENSÕES 45X25 CM	UNID	8,00	80,18	101,63	609,78
4.3	5213417 SICRO3	Confeção de placa em aço nº 16 galvanizado, com película retrorefletiva tipo I + III	m²	2,38	380,82	457,34	1.079,32
4.4	5216111 SICRO3	Fornecimento e implantação de suporte e travessa para placa de sinalização em madeira de lei tratada 8 x 8 cm	un	4,00	100,03	126,79	507,16

					VALOR TOTAL:	R\$	385.388,67
Havendo divergências entre Planilha Orçamentária, Especificações e/ou Memorial Descritivo e demais Projetos Gráficos, prevalecerá a Planilha Orçamentária.					Total sem BDI:	R\$	304.085,61
					Total de BDI:	R\$	81.332,86
					Total Geral:	R\$	385.388,67

Pedro Souza dos S. Leitão  
Engenheiro Civil  
CREA /PB: 161604632-5



<b>Obra:</b>	IMPLANTAÇÃO DE PAVIMENTAÇÃO EM VIAS PÚBLICAS URBANAS NO MUNICÍPIO DE CATOLÉ DO ROCHA-PB	
<b>Município:</b>	CATOLÉ DO ROCHA - PB	
<b>Endereço:</b>	DIVERSAS RUAS DO MUNICÍPIO	
<b>Fonte de dados:</b>	SINAPI - 01/2022 - Paraíba, SICRO3 - 10/2021 - Paraíba	
<b>Encargos Sociais Desonerados:</b>	Horista: 85,69% Mensalista: 48,16%	

**Composições Analíticas com Preço Unitário**  
**Composições Principais**

	Código Banco	Descrição	Tipo	Und	Quant.	Valor Unit	Total	
1.3.4 Composição	9050-Rampa Próprio 1,20	Rampas de acessibilidade utilizadas nas pavimentações (utilizadas em calçadas com largura de 1,20 metros)	PAVI - PAVIMENTAÇÃO	unid	1,0000000	390,99	390,99	
Auxiliar	94863 SINAPI	CONCRETO FCK = 15MPA, TRAÇO 1:3,4:3,5 (CIMENTO/ AREIA MÉDIA/ BRITA 1) - PREPARO MECÂNICO COM BETONEIRA 400 L. AF_07/2016	FUES - FUNDAÇÕES E ESTRUTURAS	m³	0,5100000	328,13	167,34	
Auxiliar	74157/004 SINAPI	LANCAMENTO/APLICACAO MANUAL DE CONCRETO EM FUNDACOES	FUES - FUNDAÇÕES E ESTRUTURAS	m³	0,5100000	96,00	48,96	
Auxiliar	74245/001 SINAPI	PINTURA ACRILICA EM PISO CIMENTADO DUAS DEMAOS	PINT - PINTURAS	m²	8,2800000	12,72	105,32	
Auxiliar	01 Próprio	PISO PODOTÁTIL EM PLACA CIMENTÍCIA - DIRECIONAL E ALERTA 25X25CM. ASSENTADO COM ARGAMASSA	PAVI - PAVIMENTAÇÃO	m²	0,9800000	70,79	69,37	
			MO sem LS =>	70,63	LS =>	60,53	MO com LS =>	131,16
			Valor do BDI =>	104,59		Valor com BDI =>	495,58	
1.3.5 Composição	9050/2 Próprio	Piso podotátil de concreto - DIRECIONAL E ALERTA, *25 X 25* CM	ASTU - ASSENTAMENTO DE TUBOS E PECAS	M²	1,0000000	70,79	70,79	
Auxiliar	88309 SINAPI	PEDREIRO COM ENCARGOS COMPLEMENTARES	SEDI - SERVIÇOS DIVERSOS	H	0,5000000	18,16	9,08	
Auxiliar	88316 SINAPI	SERVENTE COM ENCARGOS COMPLEMENTARES	SEDI - SERVIÇOS DIVERSOS	H	0,6000000	14,60	8,76	
Auxiliar	00000370 SINAPI	AREIA MEDIA - POSTO JAZIDA/FORNECEDOR (RETIRADO NA JAZIDA, SEM TRANSPORTE)	Material	m³	0,0100000	90,00	0,90	
Insumo	00001379 SINAPI	CIMENTO PORTLAND COMPOSTO CP II-32	Material	KG	7,5000000	0,54	4,05	
Insumo	Cotação Próprio	PISO PODOTATIL DE CONCRETO - DIRECIONAL E ALERTA, *25 X 25* CM	Material	und	16,0000000	3,00	48,00	
			MO sem LS =>	7,09	LS =>	6,07	MO com LS =>	13,16
			Valor do BDI =>	18,94		Valor com BDI =>	89,73	
1.4.2 Composição	08/2020 Próprio	PLACA ESMALTADA PARA IDENTIFICAÇÃO NR DE RUA, DIMENSÕES 45X25 CM	PAVI - PAVIMENTAÇÃO	UNID	1,0000000	80,18	80,18	
Auxiliar	88316 SINAPI	SERVENTE COM ENCARGOS COMPLEMENTARES	SEDI - SERVIÇOS DIVERSOS	H	0,4000000	14,60	5,84	

Pedro Souza dos S. Leitão Nunes  
 Engenheiro Civil  
 CREA /PB: 161604632-5




Insumo	00011950 SINAPI	BUCHA DE NYLON SEM ABA S6, COM PARAFUSO DE 4,20 X 40 MM EM ACO ZINCADO COM ROSCA SOBERBA, CABECA CHATA E FENDA PHILLIPS	Material	UN	0,4000000	0,24	0,09	
Insumo	00013521 SINAPI	PLACA DE ACO ESMALTADA PARA IDENTIFICACAO DE RUA, *45 CM X 20* CM	Material	UN	1,0000000	74,25	74,25	
			MO sem LS =>	2,24	LS =>	1,92	MO com LS =>	4,16
			Valor do BDI =>	21,45			Valor com BDI =>	101,63

**Composições Auxiliares**

	Código Banco	Descrição	Tipo	Und	Quant.	Valor Unit	Total	
Composição	01 Próprio	PISO PODOTÁTIL EM PLACA CIMENTÍCIA - DIRECIONAL E ALERTA 25X25CM. ASSENTADO COM ARGAMASSA	PAVI - PAVIMENTAÇÃO	m²	1,0000000	70,79	70,79	
Composição Auxiliar	88309 SINAPI	PEDREIRO COM ENCARGOS COMPLEMENTARES	SEDI - SERVIÇOS DIVERSOS	H	0,5000000	18,16	9,08	
Composição Auxiliar	88316 SINAPI	SERVEnte COM ENCARGOS COMPLEMENTARES	SEDI - SERVIÇOS DIVERSOS	H	0,6000000	14,60	8,76	
Insumo	00000370 SINAPI	AREIA MEDIA - POSTO JAZIDA/FORNECEDOR (RETIRADO NA JAZIDA, SEM TRANSPORTE)	Material	m³	0,0100000	90,00	0,90	
Insumo	00001379 SINAPI	CIMENTO PORTLAND COMPOSTO CP II-32	Material	KG	7,5000000	0,54	4,05	
Insumo	Cotação Próprio	PISO PODOTATIL DE CONCRETO - DIRECIONAL E ALERTA, *25 X 25* CM	Material	und	16,0000000	3,00	48,00	
			MO sem LS =>	7,09	LS =>	6,07	MO com LS =>	13,16
			Valor do BDI =>	18,94			Valor com BDI =>	89,73

**Pedro Souza dos S. Leirão Nunes**  
**Engenheiro Civil**  
**CREA / PR: 161604634/5**  
 Engenheiro Responsável



COTACAO				
Piso podotátil de concreto - DIRECIONAL E ALERTA, *25 X 25* CM				
Industria de Artefatos de Cimentos Ltda - Epp	15.170.465/0001-68	(83) 99614-2301	und	R\$ 3,00
Dinho Pré- MOLDADOS (LIGAR MAIS TARDE)		(83) 98831-5868	und	R\$ 2,00
INTERBLOCK ARTEFATOS DE CIMENTO S/A	11.803.338/0001-06	(83) 3234-0607	und	R\$ 3,50
Valor média adotado				R\$ 3,00

Pedro Souza dos ~~Sr~~ Leitão Nunes  
Engenheiro Civil  
CREA /PB: 161604632-5



## QCI - QUADRO DE COMPOSIÇÃO DO INVESTIMENTO

Grau de Sigilo  
#PUBLICO

Nº OPERAÇÃO 1078903-49	Nº SICONV 917098	GESTOR MDR	PROGRAMA DESENVOLVIMENTO REGIONAL, TERRITORIAL E URBANO	ACÃO / MODALIDADE PAVIMENTAÇÃO	RECURSO OGU não-PAC
---------------------------	---------------------	---------------	------------------------------------------------------------	-----------------------------------	------------------------

PROponente / Tomador MUNICIPIO DE CATOLÉ DO ROCHA - PB	MUNICÍPIO / UF CATOLÉ DO ROCHA/PB	LOCALIDADE / ENDEREÇO SEDE DO MUNICÍPIO	VALORES CONTRATADOS (R\$)
-----------------------------------------------------------	--------------------------------------	--------------------------------------------	---------------------------

OBJETO IMPLANTAÇÃO DE PAVIMENTAÇÃO EM VIAS PÚBLICAS URBANAS NO MUNICÍPIO DE CATOLÉ DO ROCHA-PB	APELIDO DO EMPREENDIMENTO IMPLANTAÇÃO DE PAVIMENTAÇÃO EM VIAS PÚBLICAS URBANAS	REPASSE 384.205,00	CONTRAPARTIDA 1.183,87	INVESTIMENTO 385.388,87
---------------------------------------------------------------------------------------------------	-----------------------------------------------------------------------------------	-----------------------	---------------------------	----------------------------

Saldo a Reprogramar	Repasse (R\$)	Contrapartida (R\$)
	-	-

Etapa	Meta / Sub-Meta	Item de Investimento	Sub-Item de Investimento	Descrição da Meta / Sub-Meta	Situação	Quantidade	Unid.	Lote de Licitação / nº CTEF	Repasse (R\$)	Contrapartida Financeira (R\$)	Outros (R\$)	Investimento (R\$)
	<b>TOTAL</b>								( 89,89% ) <b>384.205,00</b>	( 0,31% ) <b>1.183,87</b>	( 0,00% ) -	( 100,00% ) <b>385.388,87</b>
1	Meta	1.	Pavimentação	Pavimentação de vias	Em Análise	3.051,45	m²	Lote 1	384.205,00	1.183,87	-	385.388,87

Observações:

TOTAL - ETAPA	1	384.205,00	1.183,87	-	385.388,87
	2	-	-	-	-
	3	-	-	-	-

Representante Tomador / Agente Promotor

Nome: Lauro Adolfo Maia Serafim

Cargo: Prefeito

Local:

Catolé do Rocha - Pb

Data:

10 de maio de 2022

Pedro Souza dos S. Leitão Nunes  
Engenheiro Civil  
CREA /PB: 161604632-5



PLE - Planilha de Levantamento de Eventos  
Detalhamento de Eventos

Grau de Sigilo  
#PUBLICO

Nº OPERAÇÃO 1078903-49	Nº SICONV 917098	GIGOV JOÃO PESSOA	GESTOR MDR	PROGRAMA DESENVOLVIMENTO REGIONAL, TERRITORIAL	AÇÃO / MODALIDADE PAVIMENTAÇÃO	DATA ASSINATURA
PROponente / TOMADOR MUNICÍPIO DE CATOLÉ DO ROCHA - PB			MUNICÍPIO / UF CATOLÉ DO ROCHA/PB	LOCALIDADE / ENDEREÇO SEDE DO MUNICÍPIO	OBJETO IMPLANTAÇÃO DE PAVIMENTAÇÃO EM VIAS PÚBLICAS URBANAS	
Nº CTEF	EMPRESA EXECUTORA	CNPJ	OBJETO DO CTEF IMPLANTAÇÃO DE PAVIMENTAÇÃO EM VIAS PÚBLICAS URBANAS NO MUNICÍPIO DE CATOLÉ DO ROCHA-PB			INÍCIO DA OBRA

Serviços: Todos

Modo de Exibição: Eventos

Frete de Obra:

	RUA MASSILON CAVALCANTE	RUA ÓTILIA MAMA	RUA ALTO SALDANHA DE OLIVEIRA - TRECHO 02			
	68.789,18	172.041,34	148.588,16	-	-	-
	1	2	3	4	5	6
1	Evento	Administração Local	R\$	-	-	-
2	Evento	SERVIÇOS PRELIMINARES	R\$	6.583,42	3.072,06	1.100,62
2	1.1	PLACA INDICATIVA DE OBRA	m²	8,00	-	-
2	1.2	LOCAÇÃO DE PAVIMENTAÇÃO, AF_10/2018	M	487,90	73,70	225,80
2	1.3	DEMOLIÇÃO DE CONCRETO SIMPLES	M²	12,61	-	3,73
3	Evento	TERRAPLANAGEM	R\$	451,36	76,21	204,34
3	2.1	REGULARIZAÇÃO DE SUPERFÍCIES COM MOTONIVELADORA, AF_11/2019	m²	4.103,25	692,78	1.857,62
4	Evento	PAVIMENTAÇÃO	R\$	375.823,06	62.593,19	169.983,40
4	3.1	ASSENTAMENTO DE GUIA (MEIO-FIO) EM TRECHO RETO, CONFECCIONADA EM CONCRETO PRÉ-FABRICADO, DIMENSÕES 100X15X13X30 CM (COMPRIMENTO X BASE INFERIOR X BASE SUPERIOR X ALTURA), PARA VIAS URBANAS (USO VIÁRIO), AF_06/2016	M	962,80	147,40	440,60
4	3.2	EXECUÇÃO DE PAVIMENTO EM PARALELEPÍEDOS, REJUNTAMENTO COM ARGAMASSA TRAÇO 1:3 (CIMENTO E AREIA), AF_05/2020	m²	3.051,45	515,90	1.364,90
4	3.3	FORNECIMENTO E APLICAÇÃO DE MEIO FIO EM PEDRA GRANÍTICA	m	72,60	-	41,00
4	3.4	EXECUÇÃO DE PASSEIO (CALÇADA) OU PISO DE CONCRETO COM CONCRETO MOLDADO IN LOCO, FEITO EM OBRA, ACABAMENTO CONVENCIONAL, NÃO ARMADO, AF_07/2016	m²	48,53	8,32	22,34
4	3.5	Rampas de acessibilidade utilizadas nas pavimentações (utilizadas em calçadas com largura de 1,20 metros)	unid	21,00	4,00	10,00
4	3.6	Piso podotátil de concreto - DIRECIONAL E ALERTA, *25 X 25* CM	M²	180,73	30,75	83,65
4	3.7	LIMPEZA FINAL DE OBRA (PAVIMENTAÇÃO)	m²	3.051,45	515,90	1.364,90
6	Evento	SINALIZAÇÃO VIÁRIA	R\$	2.530,83	1.047,72	752,99
5	4.1	CAIAÇÃO DE MEIO FIO	m²	240,70	36,85	110,15
5	4.2	PLACA ESMALTADA PARA IDENTIFICAÇÃO NR DE RUA, DIMENSÕES 45X25 CM	UNID	6,00	2,00	2,00
5	4.3	Confecção de placa em aço nº 16 galvanizado, com película retrorreflexiva tipo I + III	m²	2,36	1,18	0,59
5	4.4	Fornecimento e implantação de suporte e travessa para placa de sinalização em madeira de lei tratada 8 x 8 cm	un	4,00	2,00	1,00

CATOLÉ DO ROCHA/PB, 10 de maio de 2022  
Local e Data

Responsável Técnico: PEDRO SOUZA DOS SANTOS LEITÃO NUNES  
CREA / CAU: 161604632-5

Pedro Souza dos S. Leitão Nunes  
Engenheiro Civil  
CREA /PB: 161604632-5



PLE - Planilha de Levantamento de Eventos  
Cronograma

Grau de Sigilo  
#PUBLICO

Nº OPERAÇÃO 1078903-49	Nº SICONV 917098	GIGOV JOÃO PESSOA	GESTOR MDR	PROGRAMA DESENVOLVIMENTO REGIONAL, TERRITORIAL	AÇÃO / MODALIDADE PAVIMENTAÇÃO	DATA ASSINATURA
---------------------------	---------------------	----------------------	---------------	---------------------------------------------------	-----------------------------------	-----------------

PROPONENTE / TOMADOR MUNICÍPIO DE CATOLÉ DO ROCHA - PB	MUNICÍPIO / UF CATOLÉ DO ROCHA/PB	LOCALIDADE / ENDEREÇO SEDE DO MUNICÍPIO	OBJETO IMPLANTAÇÃO DE PAVIMENTAÇÃO EM VIAS PÚBLICAS URBANAS
-----------------------------------------------------------	--------------------------------------	--------------------------------------------	----------------------------------------------------------------

Nº CTEF	EMPRESA EXECUTORA	CNPJ	OBJETO DO CTEF IMPLANTAÇÃO DE PAVIMENTAÇÃO EM VIAS PÚBLICAS URBANAS NO MUNICÍPIO DE CATOLÉ DO ROCHA-PB	INÍCIO DA OBRA
---------	-------------------	------	-----------------------------------------------------------------------------------------------------------	----------------

Nº do Evento	Título dos Eventos	RUA MARSHLON GALVÃO	RUA OTILIA MAIA	RUA ALTO SALDANHA DE																																																								
					1	2	3	4	5	6	7	8	9	10	11	12	13	14	15	16	17	18	19	20	21	22	23	24	25	26	27	28	29	30	31	32	33	34	35	36	37	38	39	40	41	42	43	44	45	46	47	48	49	50						
Informe abaixo o NÚMERO DO PERÍODO em que os eventos serão concluídos (medição por eventos)																																																												


1	Administração Local	A administração local será proporcional a execução dos demais eventos, independente de frentes de obra.																																																							
2	SERVIÇOS PRELIMINARES	1	2	3																																																					
3	TERRAPLANAGEM	1	2	3																																																					
4	PAVIMENTAÇÃO	1	2	3																																																					
5	SINALIZAÇÃO VIÁRIA	1	2	3																																																					

Cronograma		Mês 01	Mês 02	Mês 03																																																					
Parcela	%	17,33%	44,64%	38,03%																																																					
	R\$	66.789,18	172.041,34	146.558,15																																																					
Acumulado	%	17,33%	61,97%	100,00%																																																					
	R\$	66.789,18	238.830,52	385.388,67																																																					

CATOLÉ DO ROCHA/PB, 10 de maio de 2022  
Local e Data

Responsável Técnico: PEDRO SOUZA DOS  
CREA / CAU: 161604632-5

Pedro Souza dos S. Leitão Nunes  
Engenheiro Civil  
CREA /PB: 161604632-5







PLE - Planilha de Levantamento de Eventos  
Planilha de Levantamento de Eventos

Grau de Sigilo  
#PUBLICO

Nº OPERAÇÃO 1078903-49	Nº SICONV 917098	GIGOV JOÃO PESSOA	GESTOR MDR	PROGRAMA DESENVOLVIMENTO REGIONAL TERRITORIAL	AÇÃO / MODALIDADE PAVIMENTAÇÃO	DATA ASSINATURA
---------------------------	---------------------	----------------------	---------------	--------------------------------------------------	-----------------------------------	-----------------

PROPONENTE / TOMADOR MUNICÍPIO DE CATOLÉ DO ROCHA - PB	MUNICÍPIO / UF CATOLÉ DO ROCHA/PB	LOCALIDADE / ENDEREÇO SEDE DO MUNICÍPIO	OBJETO IMPLANTAÇÃO DE PAVIMENTAÇÃO EM VIAS PÚBLICAS URBANAS
-----------------------------------------------------------	--------------------------------------	--------------------------------------------	----------------------------------------------------------------

Nº CTEF	EMPRESA EXECUTORA	CNPJ	OBJETO DO CTEF IMPLANTAÇÃO DE PAVIMENTAÇÃO EM VIAS PÚBLICAS URBANAS NO MUNICÍPIO DE CATOLÉ DO ROCHA-PB	INÍCIO DA OBRA
---------	-------------------	------	-----------------------------------------------------------------------------------------------------------	----------------

% Realizado Acum.: **0,00%** Período: **00/01/1900 a 01/11/2017** Medição: **01**

Nº do Evento	Título dos Eventos	1	2	3	4	5	6	7	8	9	10	11	12	13	14	15	16	17	18	19	20	21	22	23	24	25	26	27	28	29	30	31	32	33	34	35	36	37	38	39	40	41	42	43	44	45	46	47	48	49	50
		Informe abaixo o NÚMERO DA MEDIÇÃO em que os eventos foram concluídos (medição por eventos)																																																	


1	Administração Local	A administração local será proporcional a execução dos demais eventos, independente de frentes de obra.
2	SERVIÇOS PRELIMINARES	
3	TERRAPLANAGEM	
4	PAVIMENTAÇÃO	
5	SINALIZAÇÃO VIÁRIA	

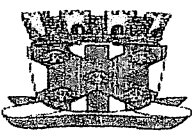
Medições		Datas das medições											
		01/11/2017	01/12/2017	01/01/2018	01/02/2018	01/03/2018							
		Medição 01	Medição 02	Medição 03	Medição 04	Medição 05	Medição 06	Medição 07	Medição 08	Medição 09	Medição 10	Medição 11	Medição 12
Período	%	0,00%											
	R\$												
Acumulado	%	0,00%											
	R\$												

CATOLÉ DO ROCHA/PB, 10 de maio de 2022  
Local e Data


Resp. Tec. Fiscal.: 0  
CREA / CAU: 0  
ART: 0

Pedro Souza dos S. Leite Nunes  
Engenheiro Civil  
CREA /PB: 161604632-5



<b>Obra:</b>	IMPLANTAÇÃO DE PAVIMENTAÇÃO EM VIAS PÚBLICAS URBANAS NO MUNICÍPIO DE CATOLÉ DO ROCHA-PB										<b>Valor da Obra:</b>	R\$ 385.388,67		<b>Valor de Repasse:</b>	R\$ 384.205,00					
<b>Município:</b>	CATOLÉ DO ROCHA - PB										<b>Nº Contrato:</b>	1078903-49		<b>Contrapartida:</b>	R\$ 1.183,67					
<b>Endereço:</b>	DIVERSAS RUAS DO MUNICÍPIO										<b>DATA BASE (REFERÊNCIAS):</b>	SINAPI/PB JANEIRO/2022 DESONERADO								
<b>Fonte de dados:</b>	SINAPI - 01/2022 - Paraíba, SICRO3 - 10/2021 - Paraíba										<b>Encargos Sociais Desonerados:</b>	Hortista: 85,69% Mensalista: 48,16%								
<b>DRENAGEM PLUVIAL</b>																				
Coluna	Nome da rua	Tronco	Cotas do terreno		Dif. de cota	Inclinação do trecho (i)	Declividade (f)	Largura da rua (b)	Capacidade da rua (Q)	Cotas de distâncias máximas		Dif. de cota	Distância Máxima (m)	Decliv. Admiss. (m)	Tempo de Concent. (Tc)	Intens. (I)	Coef. de escoamento (C)	Área de contribuição (A)	Vazão no trecho (Q)	Vazão de cota (Q)
			Montante	Avante						montante	avante									
und.	1	2	3	4	5	6	7	8	9	10	11	12	13	14	15	16	17	18	19	20
			m	m	m	m	m/m	m	l/s	m	m	m	m	m/m	min	mm/h	-	ha	l/s	l/s
<b>Cálculo</b>	RUA MASSILON CAVALCANTE	E0 a E3+13.70	287,78	287,44	0,34	73,70	0,0047	7,00	201,5	287,78	287,44	0,345	73,70	0,00468	11,16	114,76	0,50	0,19	30,28484	-171,2152
<b>Cálculo</b>	RUA ÓTILIA MAIA	E0 a E9+8.40	294,70	280,40	14,30	188,40	0,0759	6,00	684	294,70	280,40	14,301	188,40	0,07591	12,65	110,95	0,50	0,55	84,75509	-599,2449
<b>Cálculo</b>	RUA ALTO SALDANHA DE OLIVEIRA - TRECHO 02	E0 a E11+5.80	288,85	282,91	5,94	225,80	0,0263	5,50	419	288,85	282,91	5,935	225,80	0,02628	13,31	109,34	0,50	0,50	75,92911	-343,0709

Pedro Souza dos S. Leitão Nunes  
Engenheiro Civil  
CREA /PB: 161604632-5





**ESTADO DA PARAÍBA**  
**PREFEITURA MUNICIPAL DE CATOLÉ DO ROCHA**  
**COMPOSIÇÃO DO B.D.I. COM CPRB**

**Obra:** Implantação de Pavimentação em Vias Públicas Urbanas no Município de Catolé do Rocha - PB

**Município:** Catolé do Rocha/PB

**Contrato:** 1078903-49

CÁLCULO DE BDI		Construção de Edifícios			Rodovias e Ferrovias - Infra Urbana, praças, calçadas, etc.			Abastecimento de Água, Coleta de Esgoto			Fornecimento de materiais e equipamentos			Construção e Manutenção de Estações e Redes de Distribuição de Energia Elétrica			Portuárias, Marítimas e Fluviais		
Item componente do BDI	% Informado	1ºQ	Médio	3º Q	1ºQ	Médio	3º Q	1ºQ	Médio	3º Q	1ºQ	Médio	3º Q	1ºQ	Médio	3º Q	1ºQ	Médio	3º Q
Administração Central ( AC )	4,01	3,00	4,00	5,50	3,80	4,01	4,67	3,43	4,93	6,71	1,50	3,45	4,49	5,29	5,92	7,93	4,00	5,52	7,85
Seguro (S) e Garantia (G)	0,40	0,80	0,80	1,00	0,32	0,40	0,74	0,28	0,49	0,75	0,30	0,48	0,82	0,25	0,51	0,56	0,81	1,22	1,99
Risco (R)	0,56	0,97	1,27	1,27	0,50	0,56	0,97	1,00	1,39	1,74	0,56	0,85	0,89	1,00	1,48	1,97	1,46	2,32	3,16
Despesas Financeiras (DF)	1,11	0,59	1,23	1,39	1,02	1,11	1,21	0,94	0,99	1,17	0,85	0,85	1,11	1,01	1,07	1,11	0,94	1,02	1,33
Lucro (L)	7,30	6,16	7,40	8,96	6,64	7,30	8,69	6,74	8,04	9,40	3,50	5,11	6,22	8,00	8,31	9,51	7,14	8,40	10,43
Impostos (I) - PIS, COFINS, ISSQN	10,15	Conforme Legislação Específica																	

**Observações**

- 1) Preencher apenas a coluna % Informado (Coluna B)
- 2) Os Tributos normalmente aplicáveis são: PIS (0,65%), COFINS (3,00%), ISS (2,00%) e CPRB (4,50%)
- 3) O cálculo do BDI se baseia na fórmula abaixo utilizada pelo Acórdão 2622/13 do TCU, conforme CE GEPAD 354/2013 de 17/10/2013.

**B.D.I = 26,75%**

**Fórmula Utilizada:**

$$BDI = \left\{ \left[ \frac{(1 + AC + G + R) * (1 + DF) * (1 + L)}{1 - I} \right] - 1 \right\} * 100$$

**VALORES DE BDI POR TIPO DE OBRA**

Tipo de Obra	1ºQ	Médio	3º Q
Construção de Edifícios	20,34	22,12	25,00
Construção de Rodovias e Ferrovias - Infra Urbana, praças, etc.	19,60	20,97	24,23
Rede de Abastecimento de Água, Coleta de Esgotos	20,76	24,18	26,44
Estações e Redes de Distribuição de Energia Elétrica	24,00	25,84	27,86
Obras Portuárias, Marítimas e Fluviais	22,80	27,48	30,95
Fornecimento de Materiais e Equipamentos	11,10	14,02	16,80

**Observações sobre os % Informados no cálculo do BDI, neste caso:**

**OBRAS DE REDES DE ÁGUA E ESGOTO**

OS VALORES % INFORMADO ENQUADRAM-SE NOS LIMITES DO ACÓRDÃO 2622/2013-TCU-PLENÁRIO

OS VALORES % INFORMADO DE AC, DF E L ESTÃO NOS VALORES MÁXIMOS DOS LIMITES DO ACÓRDÃO 2622/2013-TCU-PLENÁRIO

OS VALORES % INFORMADO DE S+G E R FORAM CONSIDERADOS ZERADOS OU SEJA, ABAIXO DO MÍNIMO DOS LIMITES DO ACÓRDÃO 2622/2013-TCU-PLENÁRIO

Pedro Souza dos S. Leitão Nunes

Engenheiro Civil

CREA /PB: 161604632-5



## ANEXO I



## LISTA DE VERIFICAÇÃO EM ACESSIBILIDADE

	ITEM	DESCRIÇÃO	ATENDIMENTO*			ETAPA DE VERIFICAÇÃO			ITEM DA NBR 9050/15:	OBS.
			SIM	NÃO nesta etapa**	N/A - Justificar (não será verificado)	PELO CONCEDEnte OU MANDATÁRIA** * NO PROJETO DE ENGENHARIA	PELO CONVENIENTE NO PROJETO EXECUTIVO DE ACESSIBILIDADE	PELO CONVENIENTE NO LAUDO DE CONFORMIDADE		
ROTA ACESSÍVEL	1	Há indicação em projeto do traçado da rota acessível na área de intervenção?	x			s	s	s	6.1	
CALÇADAS	2	As calçadas novas ou reformadas possuem faixa livre com largura mínima de 1,20 m?	x			s	s	s	6.12.3.b)	
	3	As faixas livres não possuem obstáculos?	x			n	s	s	6.12.3.b)	
	4	As calçadas novas ou reformadas possuem faixa de serviço com largura mínima de 0,70 m?	x			n	s	s	6.12.3.a)	
	5	Em casos de calçadas novas ou reformadas com largura superior a 2,0m, há faixa de acesso?			x	n	s	s	6.12.1 6.12.3.c)	
	6	A faixa livre possui 2,10 m de altura livre nas calçadas novas ou reformadas?	x			n	s	s	6.12.3.b)	
	7	A sinalização suspensa está instalada acima de 2,10 m do piso nas calçadas novas ou reformadas?	x			n	s	s	5.2.8.2.3	
	8	A faixa livre ou passeio das calçadas novas ou reformadas possui inclinação transversal de até 3%?	x			n	s	s	6.12.3.b)	
	9	Nas calçadas novas ou reformadas há sinalização tátil direcional quando da ausência ou descontinuidade de linha-guia identificável?	x			n	s	s	ABNT NBR 16537 - 7.8.1	
	10	A sinalização visual possui contraste de luminância, em condições secas e molhadas nas calçadas novas?	x			n	s	s	5.4.6.2	
	11	Há sinalização tátil ou piso tátil para informar a existência de: desníveis, objetos suspensos, equipamentos, mudança de direção, travessia de pedestre, início e término de rampas e escadas, rebaixamentos de guia nas calçadas novas ou reformadas?	x			n	s	s	5.4.6.3 ABNT NBR 16537 - 6.6 - 7.4	
	12	A faixa livre das calçadas novas ou reformadas possui piso com superfície regular, firme, estável, não trepidante e anti derrapante, sob condição seca ou molhada?	x			n	s	s	6.3.2	

Pedro Souza dos S. Leitão Nunes  
Engenheiro Civil  
CREA /PB: 161604632-5

	13	O acesso de veículos aos lotes cria degraus ou desníveis na faixa livre nas calçadas novas ou reformadas?		x		n	s	s	6.12.4
	14	Os rebaixamentos de calçadas ou faixas elevadas para a travessia das vias constantes da intervenção estão na direção do fluxo da travessia de pedestres em calçadas novas ou reformadas ou reformadas?	x			s	s	s	6.12.7
	15	Os rebaixamentos de calçadas possuem inclinação igual ou inferior a 8,33% (nas rampas laterais e central) ou igual ou inferior a 5% para rebaixamento total (nas rampas laterais) em calçadas novas?	x			n	s	s	6.12.7.3 6.12.7.3.4
	16	Os rebaixamentos de calçadas possuem rampa central com largura mínima de 1,50m em calçadas novas ou reformadas?	x			s	s	s	6.12.7.3
	17	Os rebaixamentos de calçadas são feitos de forma a não reduzir a largura da faixa livre ou passeio em medida inferior a 1,20m em calçadas novas ou reformadas?	x			n	s	s	6.12.7.3
	18	Há desnível entre o término do rebaixamento da calçada e o leito carroçável em calçadas novas ou reformadas?		x		n	s	s	6.12.7.3.1
	19	Há rebaixamento do canteiro divisor de pistas, com largura igual à da faixa de travessia?			x	s	s	s	6.12.7.3.5
	20	Os semáforos para pedestres possuem dispositivos sincronizados com sinais visuais e sonoros?			x	n	s	s	8.2.2.3
	21	Os semáforos, se acionados manualmente, possuem comando com altura entre 0,80 m e 1,20 m do piso?			x	n	s	s	5.6.4.3 8.2.2.1
PASSARELAS	22	As passarelas de pedestres possuem uma das alternativas? a. rampas; b. rampas e escadas; c. rampas e elevadores; d. escadas e elevadores.			x	s	s	s	6.13.1
RAMPAS E ESCADAS	23	As rampas em rota acessível possuem, no mínimo, 1,20 m de largura?				s	s	s	6.6.2.5
	24	Os patamares (intermediários, de início e término da rampa) possuem dimensão longitudinal mínima de 1,20 m e não invadem a área de circulação adjacente?			x	s	s	s	6.6.4
	25	Para segmento de			x	n			6.6.2.1

		rampa com desnível máximo de 1,50 m, a inclinação é de 5%?							
	26	Para segmento de rampa com desnível máximo de 1,00 m, a inclinação é de até 6,25%?			x	n	s	s	6.8.2.1
	27	Para segmento de rampa com desnível máximo de 0,80 m, sua inclinação é de até 8,33% e o número máximo de segmentos de rampa é 15?			x	n	s	s	6.8.2.1
	28	Em rampas, na ausência de paredes laterais, há guarda corpos e guias de balizamento?			x	n	s	s	6.9.5
	29	As escadas em rota acessível possuem no mínimo 1,20 m de largura?			x	s	s	s	6.8.3
	30	Há patamar em escadas a cada desnível de 3,20 m (exceto escada de lances curvos ou mistos) com no mínimo 1,20m de dimensão longitudinal?			x	s	s	s	6.8.7
	31	Os pisos dos degraus das escadas possuem dimensão entre 0,28 m e 0,32 m?			x	n	s	s	6.8.2
	32	Os espelhos dos degraus das escadas possuem dimensão entre 0,16 m e 0,18 m?			x	n	s	s	6.8.2
	33	Há sinalização visual aplicada nos pisos e espelhos dos degraus, contrastante com o revestimento adjacente?			x	n	s	s	5.4.4
	34	Em escadas, na ausência de paredes laterais, há guarda corpos e guias de balizamento?			x	s	s	s	6.9.5
	35	Nas rampas e escadas há corrimãos?			x	s	s	s	6.9.2.1
	36	Em escadas e rampas os corrimãos são contínuos com diâmetro entre 30 mm a 45 mm, com altura de 0,92 m e a 0,70 m do piso e prolongamento mínimo de 0,30 m nas extremidades e recurvados nas extremidades?			x	n	s	s	6.9
	37	Em rampas ou escadas com largura igual ou superior a 2,40 m, há instalação de corrimão intermediário?			x	n	s	s	6.9.4
	38	Em rampas ou escadas, se há corrimão intermediário e patamar com comprimento superior a 1,40 m, há espaçamento mínimo de 0,80 m?			x	n	s	s	6.9.4.1
PLATAFORMAS E ELEVADORES	39	Em plataforma de elevação vertical com percurso aberto, há fechamento contínuo com altura de 1,10 m e sem vãos laterais?			x	n	s	s	6.10

Pedro Souza dos S. Leitão Nunes  
Engenheiro Civil

CREA /PB: 161604632-5

	40	Em plataforma de elevação vertical com percurso superior a 2,00 m, o percurso é fechado?			x	n	s	s	6.10.3.2
	41	Em plataforma de elevação inclinada há parada programada no patamares ou pelo menos a cada 3,20 m de desnível?			x	n	s	s	6.10.4.2
	42	Há dispositivos de comunicação interno e externo à caixa de corrida, para solicitação de auxílio?			x	n	s	s	6.10.1
	43	Os elevadores, quando projetados para 1 cadeira de rodas e 1 outro usuário, possuem cabine com dimensões mínimas de 1,40 m x 1,10 m?			x	s	s	s	ABNT NBR NM 313 - Tabela 1
	44	Em elevadores, quando projetados para 1 cadeira de rodas e 1 outro usuário, as portas, quando abertas, possuem vão livre de 0,80 m x 2,10 m?			x	n	s	s	ABNT NBR NM 313 - Tabela 1
	45	O piso da cabine contrasta com o da circulação?			x	n	s	s	ABNT NBR NM 313
	46	Há sinalização com piso tátil de alerta junto à porta dos elevadores e plataformas de elevação vertical?			x	n	s	s	ABNT NBR 16537 - 6.9.1
	47	Possui sinalização sonora informando o pavimento em equipamentos com mais de duas paradas?			x	n	s	s	6.10.1
	48	Junto à porta do elevador há dispositivo entre 1,80 m e 2,50 m que emite sinais sonoro e visual, indicando o sentido em que a cabine se movimentará?			x	n	s	s	ABNT NBR NM 313
	49	A botoeira do pavimento está localizada entre 0,90 m e 1,10 m do piso?			x	n	s	s	ABNT NBR NM 313
	50	A botoeira da cabine está localizada entre 0,90 m e 1,30 m do piso?			x	n	s	s	ABNT NBR NM 313
	51	O desnível entre o piso da cabine e o piso externo é de, no máximo, 15 mm?			x	n	s	s	ABNT NBR NM 313
	52	A distância horizontal entre o piso da cabine e o piso externo é de, no máximo, 35 mm?			x	n	s	s	ABNT NBR NM 313
	53	O número do pavimento está localizado nos batentes externos, indicando o andar, em relevo e em Braille?			x	n	s	s	5.4.5.2
ESTACIONAMENTO DE VEÍCULOS	54	Há rota acessível interligando as vagas reservadas dos estacionamentos aos acessos?			x	n	s	s	6.2.4
	55	Há vagas de estacionamento reservadas a veículos que transportem pessoas com deficiência?			x	s	s	s	Lei 13.146/2015
	56	O número de vagas de estacionamento reservadas a veículos que transportem pessoas com deficiência é de, no mínimo, 2% do total de vagas, assegurada, no mínimo 1 vaga?			x	s	s	s	Lei 13.146/2015
	57	As vagas destinadas a			x	n	s	s	6.14.1.2

Pedro Souza dos S. Leitão Nunes  
Engenheiro Civil

CREA /PB: 161604632-5

		peçoas com deficiência localizam-se a, no máximo, 50m do acesso à edificação ou elevadores?							
	58	As vagas destinadas a peçoas com deficiência contam com espaço adicional de, no mínimo, 1,20 m de largura?			x	n	s	s	6.14.1.2
	59	Há vagas de estacionamento reservadas a veiculos que transportem peçoas idosas?			x	s	s	s	Lei 10.741/2003
	60	O número de vagas destinadas a veiculos que transportem peçoas idosas é de, no mínimo, 5% do total de vagas, com no mínimo uma vaga?			x	s	s	s	Lei 10.741/2003
	61	As vagas destinadas a peçoas idosas estão posicionadas próximas das entradas do edifício?			x	n	s	s	6.14
	62	As vagas reservadas contém sinalização vertical e horizontal?			x	n	s	s	5.5.2.3 6.14
ACESSO	63	Há indicação no projeto do traçado da rota acessível?			x	s	s	s	6.1.1
	64	A rota acessível interliga as áreas de uso público e adaptadas da edificação e incorpora as circulações?			x	s	s	s	6.1.1
	65	Todas as entradas da edificação de uso público ou comum são acessíveis?			x	n	s	s	6.2.1; 6.1.1.1
	66	Se houver controle de acesso, tipo catracas ou cancelas, pelo menos um deles em cada conjunto é acessível?			x	n	s	s	6.2.5
	67	Possui sinalização informativa e direcional nas entradas e saídas acessíveis?			x	n	s	s	6.2.8
	68	Há mapa acessível instalado imediatamente após a entrada principal com piso tátil associado, informando os principais pontos de distribuição no prédio ou locais de maior utilização?			x	n	s	s	Anexo B B.4
	69	Há pelo menos duas formas de deslocamento vertical nas circulações verticais? (escadas, rampas, plataformas elevatórias ou elevador)			x	s	s	s	6.3
PISO	70	As superfícies de piso possuem revestimento regular, firme, estável, não trepidante e antiderrapante, estando secas ou molhadas?			x	n	s	s	6.3.2
	71	A rota acessível é nivelada ou possui desniveis de no máximo 0,5 cm, ou quando maior que 0,5 cm e menor que 2 cm é chanfrada na proporção 1:2 (50%)			x	n	s	s	6.3.4.1
	72	Há rampa nos casos em que ocorra um desnível maior que 2 cm?			x	n			6.1 6.1.1.2 6.3.4.1
	73	Se houver grelhas e juntas de dilatação em rotas acessíveis, os vãos perpendiculares			x	n			6.3.5

Pedro Souza dos S. Leitão Nunes  
Engenheiro Civil

CREA /PB: 161604632-5



		ao fluxo principal possuem dimensão máxima de 15mm?								
CORREDORES	74	Para corredores de uso comum com extensão de até 4,00 m, a largura é de, no mínimo, 0,90 m?			x	n	s	s	6.11.1	
	75	Para corredores de uso comum com extensão de até 10,00 m, a largura é de, no mínimo, 1,20 m?			x	n	s	s	6.11.1	
	76	Para corredores de uso comum com extensão acima de 10,00m, a largura é de, no mínimo, 1,50 m?			x	n	s	s	6.11.1	
	77	Para corredores de uso público, a largura é de, no mínimo, 1,50 m?			x	n	s	s	6.11.1	
	78	Para transposição de obstáculos com no máximo 0,40 m de extensão, a largura é de no mínimo 0,80 m?			x	n	s	s	6.11.1.2	
	79	Para transposição de obstáculos com extensão superior a 0,40 m, a largura é de no mínimo 0,90 m?			x	n	s	s	6.11.1.2	
	80	As passagens possuem informação visual, associada a sinalização tátil ou sonora?			x	n	s	s	5.4.1	
	81	Há placas de sinalização informando sobre os sanitários, acessos verticais e horizontais, números de pavimentos e rota de fuga?			x	n	s	s	5.2.8.1	
	82	Esta sinalização está disposta em locais acessíveis para pessoa em cadeira de rodas, com deficiência visual, entre outros usuários, de tal forma que possa ser compreendida por todos?			x	n	s	s	5.2.8.1	
ROTA DE FUGA	83	Quando a rota de fuga incorpora escadas de emergência e elevadores de emergência há área de resgate com no mínimo um M.R (0,80X1,20m) por pavimento e um para cada escada e elevador de emergência?			x	s	s	s	6.4.4	
	84	As rotas de fuga e as saídas de emergência estão sinalizadas, com informações visuais, sonoras e táteis?			x	n	s	s	5.5.1	
RAMPAS E ESCADAS	85	As rampas possuem largura mínima de 1,50 m? Sendo o mínimo admissível de 1,20m (indicadas no projeto como as pertencentes à rota acessível)			x	s	s	s	6.6.2.5	
	86	As escadas possuem largura mínima de 1,20m? (indicadas no projeto como as pertencentes à rota acessível)			x	s	s	s	6.8.3	
	87	Há guarda-corpos e guias de balizamento em rampas e escadas, na ausência de paredes laterais? (indicadas no projeto como as pertencentes à rota acessível)			x	s	s	s	6.6.3 6.9.5	
	88	Há corrimãos em escadas e rampas? (indicadas no projeto)			x	s	s	s	6.9.2.1	

Pedro Souza dos S. Leitão Nunes  
Engenheiro Civil

		como as pertencentes à rota acessível)							
	89	Os corrimãos são contínuos, com diâmetro entre 30 mm a 45 mm, em ambos os lados, com altura de 0,92 m e a 0,70 m do piso, prolongamento mínimo de 0,30 m e recurvados nas extremidades ?			x	n	s	s	6.9.2.1; 4.6.5
	90	Em rampas ou escadas com largura igual ou superior a 2,40 m, há instalação de corrimão intermediário?			x	n	s	s	6.9.4
	91	Em rampas ou escadas, se há corrimão intermediário e patamar com comprimento superior a 1,40 m, há espaçamento mínimo de 0,80 m?			x	n	s	s	6.9.4.1
	92	Os patamares (intermediários, de início e término) das rampas possuem dimensão longitudinal mínima de 1,20 m e não invadem a área de circulação adjacente?			x	s	s	s	6.6.2 6.6.4
	93	Há patamar em escadas a cada desnível de 3,20 m (exceto escada de lances curvos ou mistos), com dimensão longitudinal de 1,20 m?			x	s	s	s	6.8.7 6.8.8
	94	Os patamares de mudança de direção em rampas e escadas possuem o comprimento igual à largura das mesmas?			x	s	s	s	6.6.4; 6.8.3
RAMPAS E ESCADAS	95	Para segmento de rampa com desnível máximo de 1,50 m, a inclinação é de 5%?			x	n	s	s	6.6.2.1
	96	Para segmento de rampa com desnível máximo de 1,00 m, a inclinação é de até 6,25%?			x	n	s	s	6.6.2.1
	97	Para segmento de rampa com desnível máximo de 0,80 m, sua inclinação é de até 8,33% e o número máximo de segmentos de rampa é 15?			x	n	s	s	6.6.2.1
	98	Os pisos dos degraus das escadas possuem dimensão entre 0,28 m e 0,32 m?			x	s	s	s	6.8.2
	99	Os espelhos dos degraus das escadas possuem dimensão entre 0,16 m e 0,18 m?			x	s	s	s	6.8.2
	100	O primeiro e o último degrau de um lance de escada distam 0,30m da circulação adjacente?			x	s	s	s	6.8.4
	101	As escadas que interligam os pavimentos, possuem sinalização tátil, visual e/ou sonora?			x	n	s	s	5.5.1.3
	102	Há sinalização visual de degraus isolados?			x	n	s	s	5.4.4
PLATAFORMAS E ELEVADORES	103	Em plataforma de elevação vertical com percurso aberto, há fechamento contínuo com altura de 1,10 m e sem vãos laterais?			x	n	s	s	6.10.3.1
	104	Em plataforma de elevação vertical com percurso superior a 2,00 m, o percurso é fechado?			x	n			6.10.3.2

Pedro Souza dos S. Leitão Nunes  
Engenheiro Civil

CREA /PB: 161604632-5

PLATAFORMAS E ELEVADORES	105	Em plataforma de elevação inclinada há parada programada nos patamares ou pelo menos a cada 3,20 m de desnível?			x	n	s	s	6.10.4.2
	106	Há dispositivos de comunicação interno e externo à caixa de corrida, para solicitação de auxílio?			x	n	s	s	6.10.1
	107	Os elevadores possuem cabine com dimensões mínimas de 1,40 m x 1,10 m?			x	s	s	s	ABNT NBR NM 313
	108	Em elevadores as portas, quando abertas, possuem vão livre mínimo de 0,80 m x 2,10 m?			x	n	s	s	6.11.2.4
	109	O piso da cabine contrasta com o da circulação?			x	n	s	s	ABNT NBR NM 313
	110	Possui sinalização com piso tátil de alerta e visual junto ao equipamento? (exceto plataforma de elevação inclinada)			x	n	s	s	6.10.1; 6.10.4.4
	111	Possui sinalização sonora informando o pavimento em equipamentos com mais de duas paradas?			x	n	s	s	6.10.1
	112	Junto à porta do elevador há dispositivo entre 1,80 m e 2,50 m que emite sinais sonoro e visual, indicando o sentido em que a xcabine se movimenta?			x	n	s	s	ABNT NBR NM 313
	113	A botoeira do pavimento está localizada entre 0,90 m e 1,10 m do piso?			x	n	s	s	ABNT NBR NM 313
	114	A botoeira da cabine está localizada entre 0,90 m e 1,30 m do piso?			x	n	s	s	ABNT NBR NM 313
PLATAFORMAS E ELEVADORES	115	O desnível entre o piso da cabine e o piso externo é de, no máximo, 15 mm?			x	n	s	s	ABNT NBR NM 313
	116	A distância horizontal entre o piso da cabine e o piso externo é de, no máximo, 35 mm?			x	n	s	s	ABNT NBR NM 313
	117	O número do pavimento está localizado nos batentes externos, indicando o andar, em relevo e em Braille?			x	n	s	s	5.4.5.2
PORTAS E JANELAS	118	As portas, quando abertas, possuem vão livre de 0,80 m de largura e 2,10 m de altura?			x	s	s	s	6.11.2.4
	119	Nos locais de prática esportivas, as portas tem largura mínima de 1m nas circulações destinada a praticantes?			x	s	s	s	6.11.2.4; 6.11.2.1 2; 10.11.1
	120	Em portas de duas ou mais folhas, pelo menos um delas possui vão livre de 0,80 m de largura?			x	n	s	s	6.11.2.4
	121	Se houver portas em sequência, há espaço entre elas (abertas) de, no mínimo, 1,50 m de diâmetro e 0,60 m ao lado da maçaneta?			x	n	s	s	6.11.2
	122	A área de varredura das portas não interfere nas áreas de manobra, na dimensão mínima dos patamares e no fluxo principal de circulação?			x	n	s	s	6.6.4.1; 6.8.8; 6.11.2.1
	123	Se abertura da porta é no sentido do			x	n			6.11.2.2

Pedro Souza dos S. Leitão Nunes  
Engenheiro Civil  
CREA /PB: 161604632-5


		deslocamento do usuário, existe espaço livre de 0,30 m entre a porta e a parede e espaço frontal de 1,2 m ou acionamento automático?							
	124	Se abertura da porta é no sentido oposto ou lateral ao deslocamento do usuário, existe espaço livre de 0,60 m entre a porta e a parede e espaço frontal de 1,5m ou acionamento automático?			x	n	s	s	6.11.2.2; 6.11.2.3
	125	Possui sinalização visual no centro da porta ou na parede ao lado da maçaneta (1,20 m - 1,60 m) no lado externo, informando o ambiente?			x	n	s	s	5.4.1
	126	A sinalização visual está associada à sinalização tátil em relevo e Braille (instalada na parede adjacente ou batente em altura entre 0,90 m - 1,20 m) ou sonora?			x	n	s	s	5.4.1
	127	As maçanetas das portas são do tipo alavanca e estão instaladas entre 0,80 m e 1,10 m do piso?			x	n	s	s	6.11.2.6
	128	A altura do peitoril respeita o cone visual de pessoa em cadeira rodas (aprox. 60 cm)?			x	n	s	s	6.11.3
	129	As janelas possuem comando de abertura instalados entre 0,60 m e 1,20 m do piso?			x	n	s	s	6.11.3
GERA	130	Existe sanitário acessível, para cada sexo, em todos os pavimentos, com entrada independente dos sanitários coletivos?			x	s	s	s	7.4.3
	131	As superfícies de piso dos sanitários acessíveis não possuem desníveis e possuem revestimento regular, firme, estável, não trepidante, e antiderrapante, estando secas ou molhadas?			x	n	s	s	6.3.2 6.3.4
	132	Há no mínimo 5% do total de cada peça sanitária, com no mínimo uma, para cada sexo em cada pavimento, onde há sanitários?			x	n	s	s	7.4.3
	133	O sanitário acessível ou boxe sanitário acessível possui circulação livre para giro de 360° (diâmetro 1,50 m)?			x	s	s	s	7.5.a)
	134	Os sanitários acessíveis possuem dispositivo de sinalização de emergência (alarme sonoro e visual) próximo à bacia, acionado através de pressão ou alavanca, instalado à 40 cm do piso e com cor contrastante?			x	n	s	s	5.6.4.1
	135	Os interruptores foram instalados em altura de 0,60m a 1,00 m do piso?			x	n	s	s	4.6.9
PORTAS	136	As portas, quando abertas, possuem vão livre de 0,80 m de largura e 2,10 m de altura?			x	s	s	s	6.11.2.4
	137	Em caso de porta de eixo vertical, a abertura			x	s	s	s	7.5.f)

Pedro Souza dos S. Leitão Nunes  
Engenheiro Civil

CREA /PB: 161604632-5

		é para o lado externo do sanitário ou boxe?								
	138	Nos locais de prática esportivas, as portas tem largura mínima de 1m nas circulações destinada a praticantes?			x	s	s	s	6.11.2.4; 6.11.2.1 2; 10.11.1	
	139	A porta possui puxador horizontal, com diâmetro entre 25 mm a 35 mm, com comprimento mínimo de 0,40 m, afixado na parte interna da porta e maçaneta tipo alavanca?			x	n	s	s	6.11.2.7 Figura 84; 7.11.5	
	140	Há sinalização visual no centro da porta ou na parede ao lado da maçaneta (1,20 m - 1,60 m) no lado externo, informando o ambiente?			x	n	s	s	5.4.1	
	141	A sinalização visual está associada à sinalização tátil em relevo e Braille (instalada na parede adjacente ou batente em altura entre 0,90 m - 1,20 m) ou sonora?			x	n	s	s	5.4.1	
BACIA SANITÁRIA	142	Há área de transferência (0,80 m x 1,20 m) lateral, diagonal e perpendicular para a bacia sanitária?			x	s	s	s	7.5	
	143	A bacia possui 0,43 m a 0,45 m de altura em o assento (46 cm de altura com assento)?			x	n	s	s	7.7.2.1	
	144	A bacia NÃO possui abertura frontal?			x	n	s	s	7.7.2.1	
	145	Há barras de apoio com comprimento mínimo de 0,80 m, fixadas horizontalmente nas paredes de fundo e na lateral da bacia sanitária, distando 0,75 m do piso acabado e uma barra vertical de, no mínimo 0,70m, a 0,10m acima da barra horizontal e a 0,30m da borda frontal da bacia?			x	n	s	s	7.7.2.2 Figuras 103 e 104	
	146	O acionamento da válvula de descarga está a no máximo 1,00 m do piso?			x	n	s	s	7.7.3.1	
	147	No caso de caixa acoplada, a barra sobre esta, possui altura máxima de 0,89 m?			x	n	s	s	7.7.2.3.3	
	148	O acionamento de descarga em caixa acoplada é do tipo alavanca ou sensores?			x	n	s	s	7.7.3.2	
	LAVATÓRIO	149	O lavatório acessível é sem coluna ou com coluna suspensa, com profundidade máxima de 0,50m, altura final entre 0,78 e 0,80m e distante 0,30 m do piso?			x	n	s	s	7.5.d) Figura 98
150		No caso de lavatório instalado em bancada, a altura superior da cuba está entre 78 e 80 cm, e possui altura livre inferior de, no mínimo, 73 cm?			x	n	s	s	7.10.3	
151		Há barras de apoio de cada lado dos lavatórios, distantes a, no máximo, 0,50m da parede e do eixo da torneira e no caso de barra horizontal, o perfil superior de 0,78 a 0,80m do piso e no caso de barra vertical com, no mínimo,			x	n	s	s	7.8.1 Figuras 113 e 114	

Pedro Souza dos S. Leitão Nunes  
Engenheiro Civil  
CREA /PB: 161604632-5



		0,40m de comprimento, a 0,90m do piso?								
	152	As torneiras são acionadas por alavanca, sensor eletrônico ou dispositivo equivalente?			x	n				7.8.2
MICTÓRIO	153	Existe área de aproximação frontal para Pessoa com Mobilidade Reduzida (diâmetro de 60 cm) e para Pessoa em Cadeira de Rodas (0,80 m x 1,20 m)?			x	n	s	s		7.10.4
	154	Para os mictórios suspensos, a altura da borda frontal é de 0,60 m a 0,65 m?			x	n	s	s		7.10.4.3
	155	Acionamento da descarga é do tipo alavanca ou automática e possui altura de 1,00 m do piso?			x	n	s	s		7.10.4.3
	156	O mictório possui barras de apoio em ambos os lados com afastamento de 0,30 m (a partir do eixo), comprimento mínimo de 0,70 m e fixadas a altura de 0,75 m do piso acabado?			x	n	s	s		7.10.4.3
ACESSÓRIOS	157	Se existir ducha higiênica, está instalada de 0,45 a 1,20 do piso e distante de 0,25 a 0,43m da borda lateral da bacia?			x	n				7.5. m) Figura 14
	158	O espelho, quando instalado em parede sem pias, possui borda inferior a, no máximo, 0,50 m e a borda superior a, no mínimo, 1,80 m do piso?			x	n	s	s		7.11.1
	159	O espelho, quando instalado sobre o lavatório, possui borda inferior a, no máximo, a 0,90 m e a borda superior a, no mínimo, 1,80 m do piso?			x	n	s	s		7.11.1
	160	A papeleira embutida está em altura mínima de 0,55 m (eixo) do piso e dista 0,20 m da borda frontal da bacia?			x	n	s	s		7.11.2
	161	A papeleira de sobrepor está alinhada com a borda frontal da bacia e o acesso ao papel está a 1,00 m do piso acabado?			x	n	s	s		7.11.2
	162	Os acessórios (papeleira, cabide e porta-objetos) atendem à altura entre 0,80 m e 1,20 m?			x	n	s	s		7.11.3 7.11.4
BOXE DE CHUVEIRO	163	As dimensões mínimas do boxe de chuveiro são de 0,90 m x 0,95 m?			x	s	s	s		7.12.1.2
	164	Caso exista porta no boxe, esta possui vão com largura livre mínima de 0,90 m confeccionada em material resistente a impacto?			x	n	s	s		7.12.1.1
	165	O registro do chuveiro está a 1,00 m do piso acabado e a 0,45 m de distância do banco?			x	n	s	s		7.12.2 Figura 126
	166	Há banco instalado na parede lateral ao chuveiro, com			x	n				7.12.3 Figura

Pedro Souza dos S. Leitão Nunes  
Engenheiro Civil

CREA /PB: 161604632-5

		dimensões mínimas de 0,70 m x 0,45 m, e altura de 0,46 m do piso acabado?						126.b)	
	167	No boxe há barra de apoio de 90° na parede lateral ao banco e barra vertical na parede de fixação do banco?			x	n	s	s	7.12.3 Figura 126.a)
	168	O piso do boxe de chuveiro é antiderrapante, está nivelado com o piso adjacente e possui grelhas ou ralos fora da área de manobra e transferência?			x	n	s	s	7.12.4
BANHEIRA	169	Há área de transferência (0,80 m x 1,20 m) lateral à banheira?			x	n	s	s	7.13.2 Figuras 127 e 128
	170	A banheira possui altura máxima de 0,46 m?			x	n	s	s	7.13.2.1
	171	O acionamento da banheira do comando deve estar a uma altura de 0,80 m do piso acabado?			x	n	s	s	7.13.2.3
	172	A banheira possui duas barras de apoio horizontais na parede frontal e uma vertical na parede lateral?			x	n	s	s	7.13.2.4 Figura 129
ÁREA COMUM DOS VESTIÁRIOS	173	Os vestiários acessíveis estão localizados em rotas acessíveis?			x	s	s	s	7.3.1
	174	Existe vestiário acessível com entrada independente?			x	s	s	s	7.4.2
	175	As superfícies de piso dos vestiários acessíveis possuem revestimento regular, firme, estável, não trepidante e antiderrapante, estando secas ou molhadas?			x	n	s	s	7.12.4
	176	Há, no mínimo, 5% do total de cada peça instalada acessível, com no mínimo uma, consideradas separadamente, se houver divisão por sexo?			x	n	s	s	7.4.5
	177	Há sinalização de emergência?			x	n	s	s	7.4.2.2
	178	Os vestiários acessíveis possuem dispositivo de sinalização de emergência (alarme sonoro e visual) próximo à bacia, acionado através de pressão ou alavanca, instalado a 40 cm do piso e com cor contrastante?			x	n	s	s	5.6.4.1
	179	Os interruptores foram instalados em altura de 0,60m a 1,00 m do piso?			x	n	s	s	4.6.9
	180	A sinalização visual está associada à sinalização tátil em relevo e Braille (instalada na parede adjacente ou batente em altura entre 0,90 m - 1,20 m) ou sonora?			x	n	s	s	5.4.1
	181	As portas, quando abertas, possuem vão livre de 0,80 m de largura e 2,10 m de altura?			x	s	s	s	6.11.2.4

Pedro Souza dos S. Leitões  
Engenheiro Civil  
CREA /PB: 161604632-5

	182	A porta possui puxador horizontal, com diâmetro entre 25 mm a 35 mm, com comprimento mínimo de 0,40 m, afixado na parte interna da porta e maçaneta tipo alavanca?			x	n	s	s	6.11.2.7 Figura 84; 7.11.5
	183	Nos locais de prática esportivas, as portas tem largura mínima de 1m nas circulações destinada a praticantes?			x	s	s	s	6.11.2.4; 6.11.2.1 2; 10.11.1
CABINAS	184	As cabinas individuais acessíveis possuem superfície para troca de roupas na posição deitada, de dimensões mínimas de 0,70 m de largura, 1,80 m de comprimento e altura de 0,46 m?			x	n	s	s	7.14.1
	185	Há duas barras de apoio horizontais junto à superfície de troca de roupas com comprimento mínimo de 0,80 m, instaladas na cabeceira a 0,30 m da lateral e na lateral a 0,50 m da cabeceira, ambas em altura de 0,75 m do piso acabado?			x	n	s	s	7.14.1
	186	A porta da cabina, quando aberta, possui vão livre com largura de 0,80 m ou 1,00 m, em locais de pratica esportiva, com abertura para o lado externo da cabina?			x	s	s	s	7.14.1; 10.11.1
	187	A porta da cabina possui puxador horizontal, com diâmetro entre 25 mm a 35 mm, com comprimento mínimo de 0,40 m, afixado na parte interna da porta e sistema de travamento acessível?			x	n	s	s	7.5.f) Figura 84
	188	O espelho, quando instalado, possui borda inferior a 0,30 m e a borda superior a, no mínimo, 1,80 m do piso?			x	n	s	s	7.14.1
	BANCOS	189	Os bancos para vestiários possuem encosto e profundidade mínima de 0,45 m, largura mínima de 0,70 m e altura de 0,46 m do piso, e possuem um espaço livre inferior com 0,30 m de profundidade?			x	n	s	s
190		Os bancos possuem área de transferência lateral com dimensões mínimas de 0,80 x 1,20 m?			x	n	s	s	7.14.2 Figura 131
ARMÁRIOS	191	A altura de utilização dos armários está entre 0,40 m e 1,20m do piso acabado?			x	n	s	s	7.14.3
	192	A altura de fixação dos puxadores dos armários está entre 0,40 m e 1,20 m?			x	n	s	s	7.14.3
	193	As prateleiras possuem profundidade que variam entre 0,25 e 0,43, a depender da altura de cada prateleira, conforme			x	n	s	s	7.14.3 4.6.2 Figura 14

Pedro Souza dos S. Leitão Nunes  
Engenheiro Civil





		figura 14 da NBR 9050?							
	194	As projeção de abertura das portas dos armários permite área de circulação mínima de 0,90 m?			x	n	s	s	7.14.3
ACESSÓRIOS	195	Os cabides e porta-objetos estão a uma altura entre 0,80 m e 1,20 m?			x	n	s	s	7.14.5
	196	O porta-objetos possui profundidade máxima de 0,25 m?			x	n	s	s	7.14.5
MOBILIÁRIO (EXTERNO E INTERNO)	197	O mobiliário urbano está localizado junto a uma rota acessível e fora da faixa livre para circulação de pedestre?			x	s	s	s	4.3.3 8.1
	198	Os assentos públicos possuem altura e profundidade entre 0,40 e 0,45 m, largura individual entre 0,45 e 0,50 m e encosto com ângulo entre 100° e 110°?			x	n	s	s	8.9.1
	199	Em locais de atendimento ao público, existe assento de uso preferencial sinalizado com o Símbolo Internacional de Acesso e com os símbolos de gestante, pessoa com criança de colo, pessoa idosa, pessoa obesa e pessoa com mobilidade reduzida?			x	n	s	s	5.3.2 Figuras 31 e 32; 5.3.5.1 Figuras 35 a 39
	201	O assento para pessoa obesa possui largura mínima de 0,75 m, profundidade entre 0,47 m e 0,51 m e altura do assento entre 0,41 m e 0,45 m e suporta carga de 250 Kg?			x	n	s	s	4.7
	202	O mobiliário não interrompe a livre passagem, nos espaços de circulação das rotas acessíveis?			x	n	s	s	4.3.3
	203	Há M.R (0,80 x 1,20 m) ao lado dos assentos fixos e fora da faixa para circulação de pedestres?			x	s	s	s	8.9.3
	204	A circulação entre os móveis ou passagens internas é, no mínimo, de 0,90 m e possui áreas de giro para retorno?			x	n	s	s	4.3
	205	As mesas possuem largura mínima de 0,90 m e altura da superfície de trabalho entre 0,75 m e 0,85 m?			x	n	s	s	9.3.1.3
	206	As mesas permitem aproximação frontal da cadeira de rodas, com uma altura livre mínima de 0,73 m embaixo da superfície de trabalho, garantindo largura mínima de 0,80 m e profundidade mínima de 0,50 m?			x	n	s	s	9.3.1.4
TRANSPORTE	207	Em pontos de embarque e desembarque de transporte público, se houver assentos fixos e/ou apoios isquiatícos, há também espaço para P.C.R com dimensões de 0,80 m x 1,20 m?			x	s	s	s	8.2.1.2
	208	Há sinalização informativa sobre as linhas disponíveis nos pontos de ônibus, dos tipos visual e sonora?			x	n			8.2.1.3 5.2.7

Pedro Souza dos S. Leitão Nunes  
 Engenheiro Civil  
 CREA / PB: 161604632-5

TELEFONES	209	Em edificações de grande porte e equipamentos urbanos, há pelo menos um telefone que transmita mensagens de texto (TDD) ou tecnologia similar, instalado a uma altura entre 0,75 m e 0,80 m do piso acabado?			x	n	s	s	8.3.2	
	210	Pelo menos um telefone de cada conjunto assegura dimensão e espaço apropriado para aproximação, alcance, manipulação e uso, devidamente sinalizado?			x	n	s	s	8.3.1 8.1	
	211	Caso exista cabina telefônica, pelo menos uma é acessível e possui dimensões que garantem um M.R (0,80 m x 1,20 m) com aproximação frontal?			x	n	s	s	8.4.2	
	212	O telefone da cabina acessível está instalado suspenso, na parede oposta à entrada?			x	n	s	s	8.4.2	
	213	Em frente à cabina há espaço para rotação de 180° de cadeira de rodas (1,50 x 1,20 m)?			x	n	s	s	8.4.2	
VEGETAÇÃO	214	Se houver áreas drenantes de árvores invadindo as faixas livres do passeio, há grelhas de proteção, com vãos de no máximo 15 mm?			x	n	s	s	8.8.3	
BALCÕES DE ATENDIMENTO E/OU INFORMAÇÕES	215	O balcão de atendimento e/ou informações está facilmente identificado e localizado em rota acessível?			x	n	s	s	9.2.1.1	
	216	Os balcões de atendimento e/ou informações garantem um M.R frontal?			x	s	s	s	9.2.1.2	
	217	Há circulação adjacente aos balcões que permita giro de 180° (1,20 x 1,50 m) de cadeira de rodas?			x	s	s	s	9.2.1.2	
	218	Balcão de atendimento possui superfície com largura mínima de 0,90 m e altura entre 0,75 m a 0,85 m do piso, assegurando-se largura livre mínima sob a superfície de 0,80 m?			x	n	s	s	9.2.1.4	
	219	Balcão de informações possui superfície com largura mínima de 0,90 m e altura entre 0,90 m a 1,05 m do piso, assegurando-se largura livre mínima sob a superfície de 0,80 m?			x	n	s	s	9.2.3.4	
	220	Balcão de atendimento ou de informação possui altura livre sob o tampo de no mínimo 0,73 m e profundidade livre mínima de 0,30 m, de modo que a pessoa em cadeira de rodas tenha a possibilidade de avançar sob o balcão?			x	n	s	s	9.2.1.5 9.2.3.5	
	221	Os balcões possuem o Símbolo Internacional de Acesso próximo à parte rebaixada?			x	n	s	s	5.3.2.2	
AUTO-ATENDIMENTO	222	Em áreas de atendimento, no caso de dispensers de senha ou totens de autoatendimento, estes			x	n			9.4.3.2	

Pedro Souza dos S. Leitão Nunes  
Engenheiro Civil  
CREA /PB: 161604632-5

		estão localizados em área de piso nivelado e sem obstruções?							
	223	Pelo menos um desses equipamentos possui um M. R. para aproximação (frontal e alcance visual frontal ou lateral) de pessoa em cadeira de rodas?			x	n	s	s	9.4.3.4
	224	Os controles estão localizados entre 0,80 m e 1,20 m do piso, com profundidade de no máximo 0,30 m em relação à face frontal externa do equipamento?			x	n	s	s	9.4.3.5
	225	O equipamento apresenta instruções e informações visuais e auditivas ou táteis em posição visível, conforme Seção 5?			x	n	s	s	9.4.3.8
	226	No caso de displays de senhas, a informação é compreensível por pessoas com deficiência, sendo apresentada de forma visual e sonora?			x	n	s	s	5.1.3
BEBEDOUROS	227	Os bebedouros estão instalados com no mínimo duas alturas diferentes de bica: 0,90 m e outra entre 1,00 m e 1,10 m em relação ao piso acabado?			x	n	s	s	8.5.1.2
	228	O bebedouro de 0,90 m possui altura livre inferior de 0,73 m?			x	n	s	s	8.5.1.3
	229	Há possibilidade de aproximação frontal sob o equipamento, garantido um M.R.?			x	n	s	s	8.5.1.3
	230	Havendo copos descartáveis, estes estão entre 0,80 m e 1,20 m do piso?			x	n	s	s	8.5.2
	231	Os outros modelos (garrafão, filtro, etc.), assim como o manuseio dos copos, estão posicionados na altura entre 0,80 m e 1,20 m do piso acabado?			x	n	s	s	8.5.2
	232	Estes modelos permitem a aproximação lateral de uma Pessoa com Cadeira de Rodas?			x	n	s	s	8.5.2

\* A ser preenchido pelo Proponente na entrega de documentação para a Mandatária / Concedente, referente a 1ª etapa de verificação (análise do Projeto Engenharia)

\*\* Será verificado pelo Conveniente no Projeto Executivo de Acessibilidade

\*\*\* A Mandatária verificará somente os itens inseridos na rota acessível (indicada no projeto) marcados com "SIM" nos instrumentos de transferência com valor de repasse acima de R\$ 5 milhões.

N/A - Não se aplica; s-sim; n-não


Pedro Souza dos S. Leite Nunes  
Engenheiro Civil  
CREA /PB: 161604632-5



ESTADO DA PARAÍBA  
PREFEITURA MUNICIPAL DE CATOLÉ DO ROCHA  
OBRA: IMPLANTAÇÃO DE PAVIMENTAÇÃO EM VIAS PÚBLICAS URBANAS

PMCR  
Fls. 263  
1.

RUA MASSILON CAVALCANTE - BAIRRO SÃO PAULO  
ESTACA E0 - COORDENADAS: 6°20'56.28"S / 37°45'15.83"W




Contrato: 1078903-49

Pedro Souza dos S. Leitão  
Engenheiro Civil


CREA/PB. 161004652-5



ESTADO DA PARAÍBA  
PREFEITURA MUNICIPAL DE CATOLÉ DO ROCHA  
OBRA: IMPLANTAÇÃO DE PAVIMENTAÇÃO EM VIAS PÚBLICAS URBANAS




ESTACA E3+13.70 – COORDENADAS: 6°20'56.68"S / 37°45'13.39"W



Contrato: 1078903-49


Pedro Souza dos S. Leitão  
Engenheiro Civil

CREA/PB: 161604632-5




ESTADO DA PARAÍBA  
PREFEITURA MUNICIPAL DE CATOLÉ DO ROCHA  
OBRA: IMPLANTAÇÃO DE PAVIMENTAÇÃO EM VIAS PÚBLICAS URBANAS

RUA ÓTILIA MAIA - BAIRRO LUZIA MAIA  
ESTACA E0 - COORDENADAS: 6°20'40.87"S / 37°45'8.35"W





Contrato: 1078903-49

Pedro Souza dos S. Leitão Nunes  
Engenheiro Civil  
CREA/PB-161604632-5



ESTADO DA PARAÍBA  
PREFEITURA MUNICIPAL DE CATOLÉ DO ROCHA  
OBRA: IMPLANTAÇÃO DE PAVIMENTAÇÃO EM VIAS PÚBLICAS URBANAS



Contrato: 1078903-49

Pedro Souza dos S. Leites Nunes  
Engenheiro Civil  
CREA / PB: 161604632.5



ESTADO DA PARAÍBA  
PREFEITURA MUNICIPAL DE CATOLÉ DO ROCHA  
OBRA: IMPLANTAÇÃO DE PAVIMENTAÇÃO EM VIAS PÚBLICAS URBANAS

PMCR  
Fls. 267



ESTACA E11+5.80 – COORDENADAS: 6°20'48.14"S / 37°45'9.45"W



Contrato: 1078903-49


Pedro Souza dos S. Leite  
Engenheiro Civil  
CREA/PB-16160482-5





ESTADO DA PARAÍBA  
PREFEITURA MUNICIPAL DE CATOLÉ DO ROCHA  
OBRA: IMPLANTAÇÃO DE PAVIMENTAÇÃO EM VIAS PÚBLICAS URBANAS

RUA ALTO SALDANHA DE OLIVEIRA - TRECHO 02  
ESTACA E0 - COORDENADAS: 6°20'51.84"S / 37°44'31.72"W



Contrato: 1078903-49



Pedro Souza dos S. Leitão Nunes  
Engenheiro Civil

CREA/PB: 161604632-5




ESTADO DA PARAÍBA  
PREFEITURA MUNICIPAL DE CATOLÉ DO ROCHA  
OBRA: IMPLANTAÇÃO DE PAVIMENTAÇÃO EM VIAS PÚBLICAS URBANAS

PMCR  
Fis. 269  
76




Contrato: 1078903-49

Pedro Souza dos S. Leitão Nunes  
Engenheiro Civil  
CREA /PB: 161604632-5



ESTADO DA PARAÍBA  
PREFEITURA MUNICIPAL DE CATOLÉ DO ROCHA  
OBRA: IMPLANTAÇÃO DE PAVIMENTAÇÃO EM VIAS PÚBLICAS URBANAS



PMCR  
Fls. 270  
A



Contrato: 1078903-49

Pedro Souza dos S. Leitão Nunes  
Engenheiro Civil

CREA/PB: 161604632-5



ESTADO DA PARAÍBA  
PREFEITURA MUNICIPAL DE CATOLÉ DO ROCHA  
OBRA: IMPLANTAÇÃO DE PAVIMENTAÇÃO EM VIAS PÚBLICAS URBANAS



ESTACA E9+8.40 – COORDENADAS: 6°20'52.87"S / 37°44'25.68"W




Catolé do Rocha – PB  
Pedro Souza dos S. Leitão Nunes Março De 2022.  
Engenheiro Civil

Contrato: 1078903-49

CREA /PB: 161604632-5





- CT 1078903-49
- CT 1080457-17
- CT 1080656-44



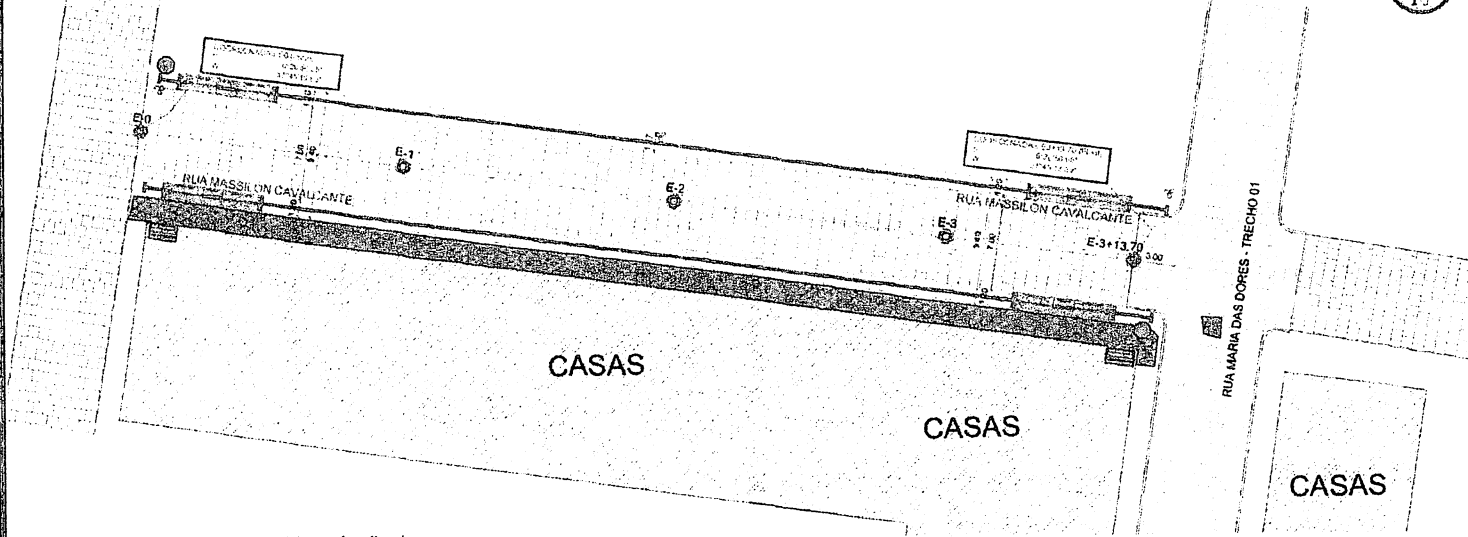
<p>PROJETO: IMPLANTAÇÃO DE PAVIMENTAÇÃO EM VIAS PÚBLICAS URBANAS NO MUNICÍPIO DE CATOLE DO ROCHA, PB CONTRATO: 1078903-49 ENDERECO: DIVERSAS RUAS DO MUNICÍPIO PROPRIETÁRIO: PREFEITURA MUNICIPAL DE CATOLE DO ROCHA - PB</p>		REVISÃO:	DATA:	RUBRICA:	RESPONSÁVEL:
		DESENHO:	CÓPIA:	VISTO:	PRANCHA:
<p>PLANTA ILUMINADA</p>		INDICADOS	INDICADAS	<p>10/01</p>	

PROPRIETÁRIO: \_\_\_\_\_  
ENGENHEIRO: \_\_\_\_\_



# PLANTA DE SITUAÇÃO

ESCALA 1/250

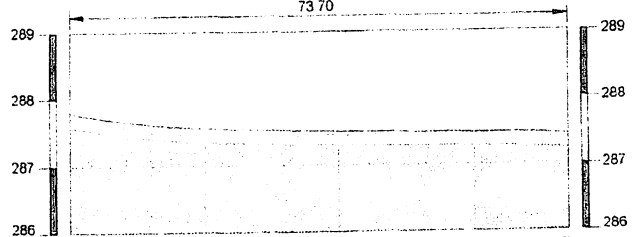


- LEGENDA**
- INÍCIO EXISTENTE A DEMOLIR
  - MEIO EXISTENTE A DEMOLIR
  - MEIO A CONSTRUIR
  - ESCALA EXISTENTE EM PARALELO À RUA
  - ESCALA A CONSTRUIR
  - CALÇADA EXISTENTE A DEMOLIR
  - CALÇADA EXISTENTE A RECONSTRUIR
  - MEIO EXISTENTE
  - ASfalto EXISTENTE
  - PAVIMENTAÇÃO A CONSTRUIR
  - PAVIMENTAÇÃO EXISTENTE
  - PAVIMENTAÇÃO A CONSTRUIR EM MESA DE CANTO
  - PAVIMENTAÇÃO A CONSTRUIR EM CANTO QUADRADO
  - GOBIERNO COM SOLUÇÃO NATURAL
  - PLANTAS DE TRAVAMENTO
  - FUSTE EXISTENTE
  - POÇO DE JUIÇA
  - ÁRVORE EXISTENTE
  - ÁRVORE A SER PLANTADA
  - PLACA DE IDENTIFICAÇÃO DA RUA

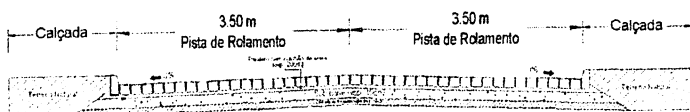
RUA MASSILON CAVALCANTE	
COMPRIMENTO DA RUA:	73,70M
LARGURA FAIXA DE ROLAMENTO:	7,00M
ABERTURA DE RUAS A DESCONTAR:	0,00M
MEIO-FIO A CONSTRUIR:	147,40M
CINTURÃO DE TRAVAMENTO:	0,00M
ÁREA DE PAVIMENTAÇÃO:	515,90M <sup>2</sup>
CALÇADA EXIST. A DEMOLIR:	0,00M <sup>2</sup>
CALÇADA EXIST. DESCONTAR:	0,00M <sup>2</sup>
CALÇADA A CONSTRUIR:	132,09M <sup>2</sup>
RAMPAS DE ACESSIBILIDADE:	04 UND

## Perfil Longitudinal

Escala: H.....1/5.000 V.....1/500



## SEÇÃO TIPO DE PAVIMENTAÇÃO



## DETALHAMENTO DA SEÇÃO

ESCALA 1/100



## PLANTA DE LOCALIZAÇÃO

SEM ESCALA

ESTACAS	COTAS (m) PROJETO	COTAS (m) TERRENO	ESTACAS	COTAS (m) PROJETO	COTAS (m) TERRENO
20,00M	287,780	287,730	E0		
	287,355	287,460	E1		
	287,299	287,469	E2		
	287,277	287,477	E3		
	287,235	287,435	E3+13,70		

Terreno Natural  
 Greide  
 Terraplenagem

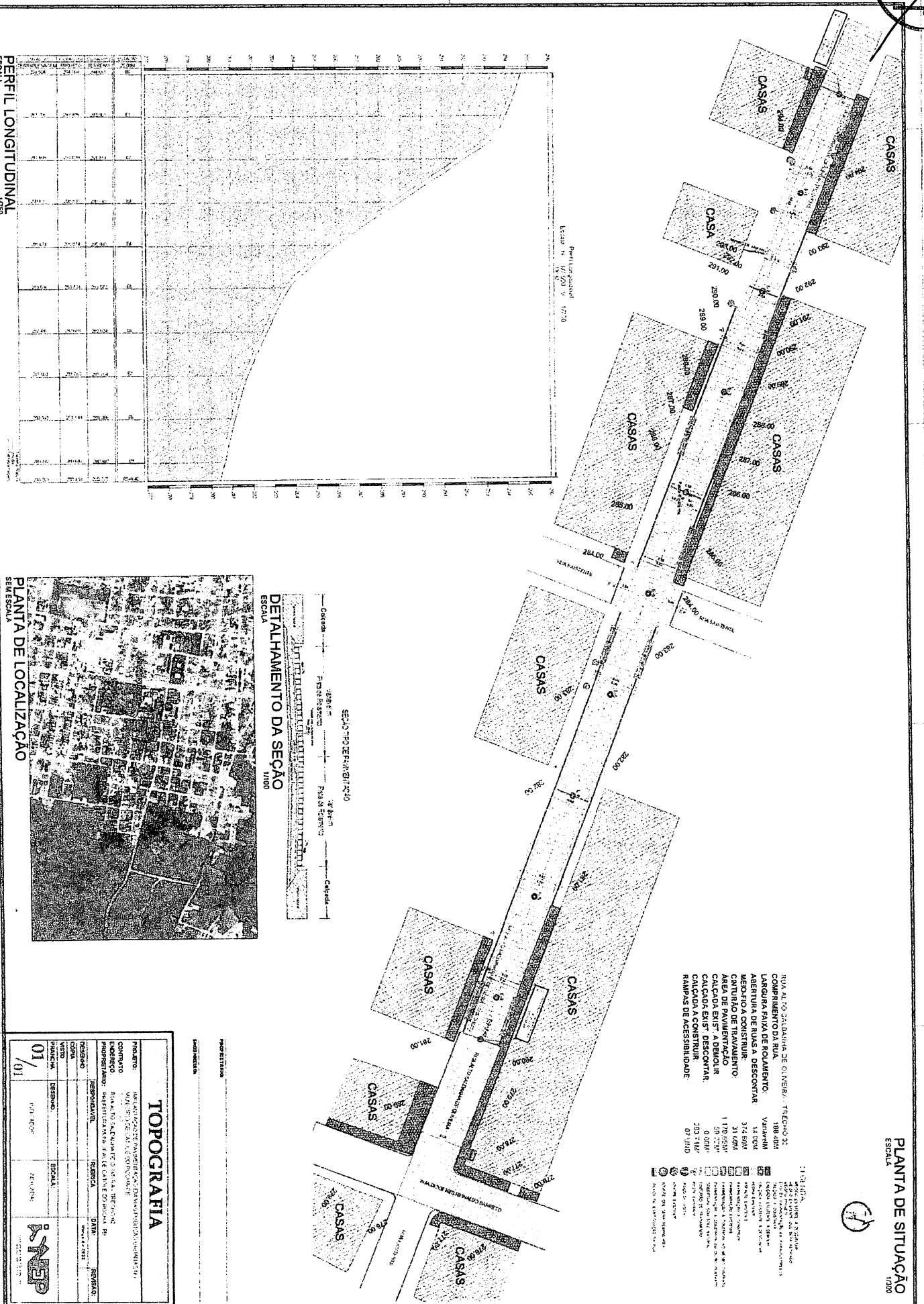
PROPRIETÁRIO:  
ENGENHEIRO:

# TOPOGRAFIA



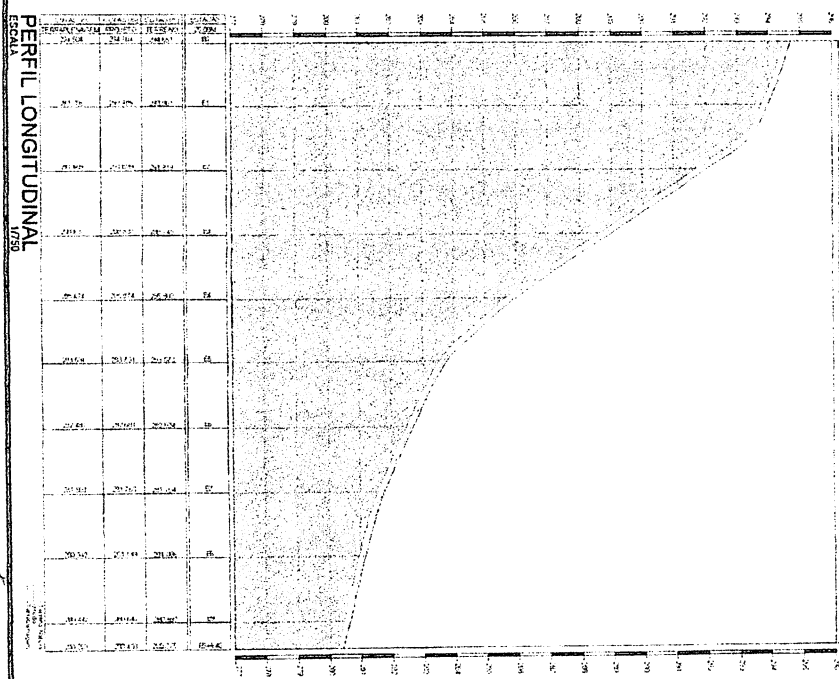
PROJETO:	IMPLANTAÇÃO DE PAVIMENTAÇÃO EM VIAS PÚBLICAS URBANAS NO MUNICÍPIO DE CATOLÉ DO ROCHA-PB		
CONTRATO:	107.2953-4/9		
ENDEREÇO:	RUA MASSILON CAVALCANTE - BAIRRO SÃO PAULO		
PROPRIETÁRIO:	PREFEITURA MUNICIPAL DE CATOLÉ DO ROCHA - PB		
DESENHO	RESPONSÁVEL	RUBRICA	DATA: Março de 2022
CÓPIA			REVISÃO:
VISTO			
PRANCHA	DESENHO:	ESCALA:	
01/01	INDICADOS	INDICADAS	







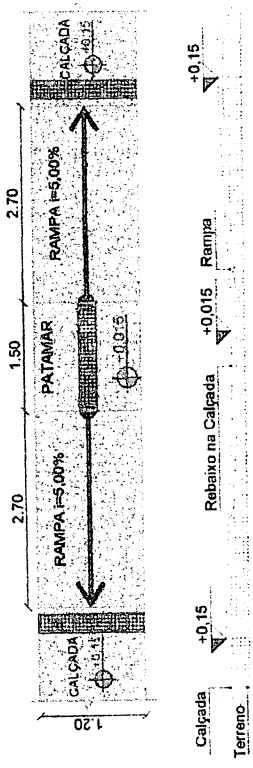
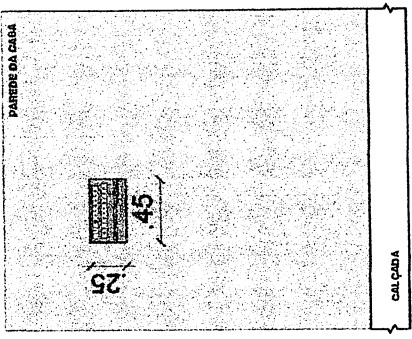
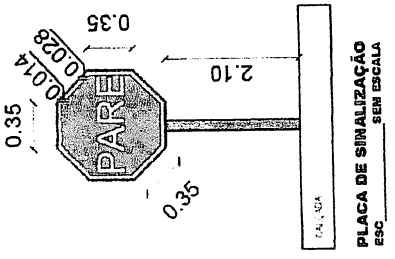
- 1:1 - Situação
- 100 metros de raio de curva
  - 200 metros de raio de curva
  - 300 metros de raio de curva
  - 400 metros de raio de curva
  - 500 metros de raio de curva
  - 600 metros de raio de curva
  - 700 metros de raio de curva
  - 800 metros de raio de curva
  - 900 metros de raio de curva
  - 1000 metros de raio de curva
  - 1100 metros de raio de curva
  - 1200 metros de raio de curva
  - 1300 metros de raio de curva
  - 1400 metros de raio de curva
  - 1500 metros de raio de curva
  - 1600 metros de raio de curva
  - 1700 metros de raio de curva
  - 1800 metros de raio de curva
  - 1900 metros de raio de curva
  - 2000 metros de raio de curva



TOPOGRAFIA			
PROJETO:	100.440.154/2013 - AVANÇADA DE LOTEAMENTO DE IMPLANTAÇÃO DE OBRAS DE INFRA-ESTRUTURA		
CONDOMÍNIO:	VILA SANTA PAULA - 15.º ANO - 15.º QUADRANTE		
PROPRIETÁRIO:	DESENVOLVEDORA S.A. - C.A. S.A. - C.A. S.A.		
RESPONSÁVEL:	ARQUISTA	DATA:	15/04/2013
TÍTULO:	PROJETO	ESCALA:	1/200
VOLUME:	01	FOLHA:	01

**PLACAS DE SINALIZAÇÃO**

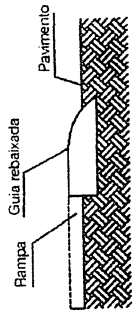
- DEVEM SER COLOCADAS NA POSIÇÃO VERTICAL, FAZENDO UM ÂNGULO DE 93° A 95° EM RELAÇÃO AO SENTIDO DO FLUXO DE TRÁFEGO, VOLTADAS PARA O LADO EXTERNO DA VIA;
- O AFASTAMENTO LATERAL DAS PLACAS, MEDIDO ENTRE A BORDA LATERAL DA MESMA E DA PISTA, DEVE SER, NO MÍNIMO, 0,30 METROS PARA TRECHOS RETOS DA VIA, E 0,40 METROS NOS TRECHOS CURVOS;
- DEVERÁ SER COLOCADA NO MÁXIMO A 10,00 METROS DO PROLONGAMENTO DO MEIO-FIO OU DO BORDO DA PISTA TRANSVERSAL;
- LOCALIZADA DO LADO DIREITO DA VIA (EXCETO QUANDO SUA VISIBILIDADE ESTIVER PREJUDICADA);



**DETALHE DA RAMPA DE ACESSIBILIDADE**

As rampas deverão ser executadas com o mesmo material da calçada!

Piso Alerta - 0,25 x 0,25m  
Indicação: obstáculo, mudança de rota, rampa, etc.



DETALHE DO ACESSO À RAMPA ESCALA SEM ESCALA

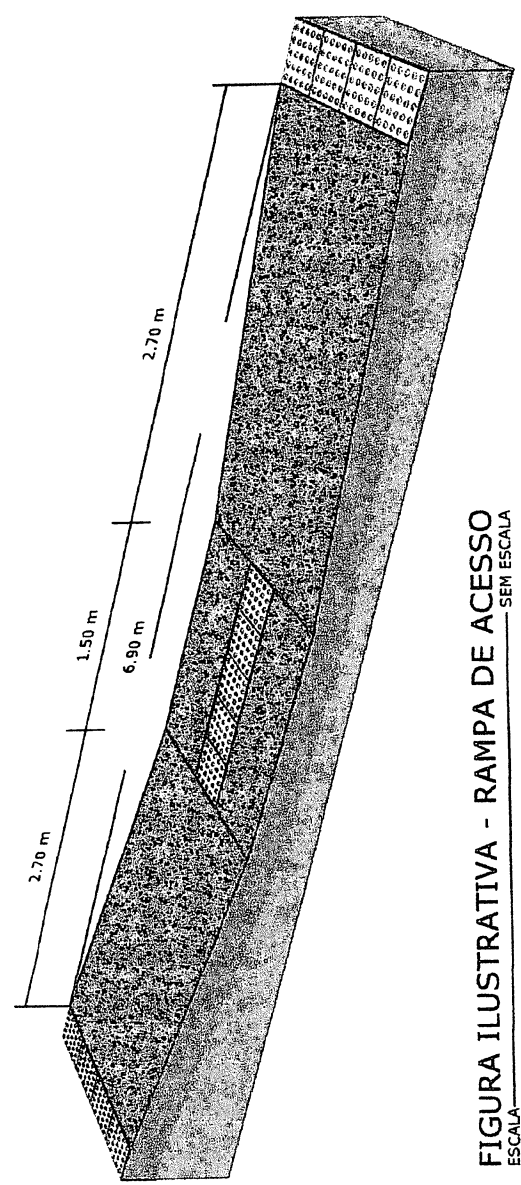


FIGURA ILUSTRATIVA - RAMPA DE ACESSO SEM ESCALA

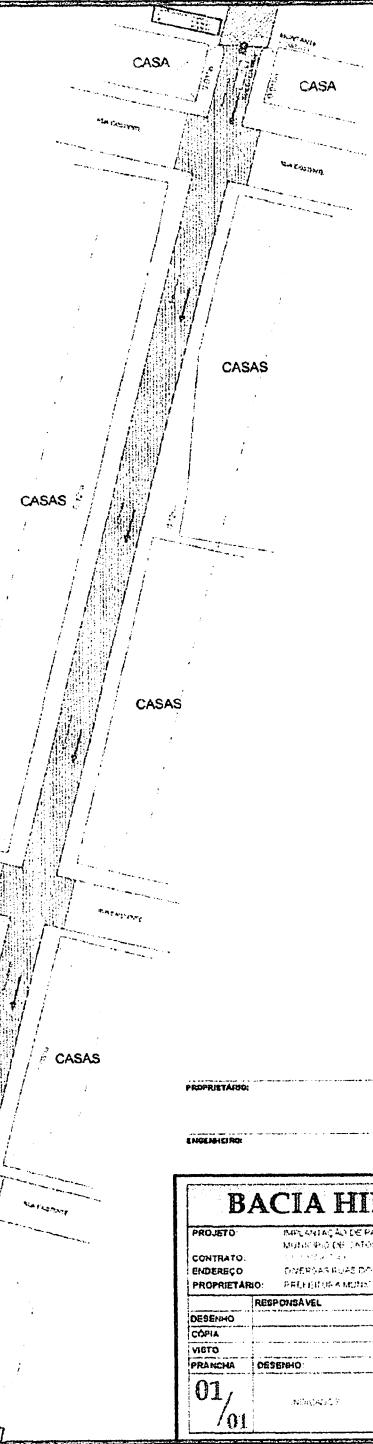
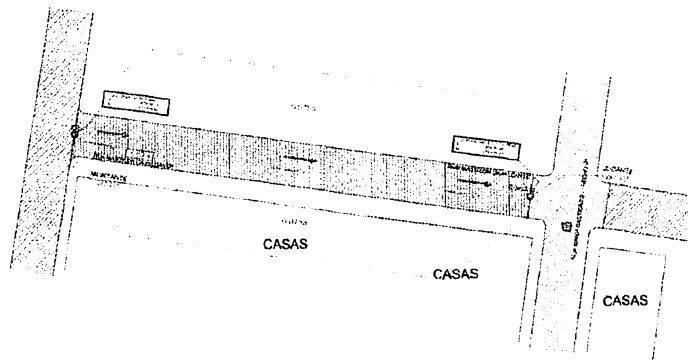
**DETALHE: PLACAS E RAMPAS**

PROJETO:	IMPLANTAÇÃO DE PAVIMENTAÇÃO EM VIAS PÚBLICAS URBANAS NO MUNICÍPIO DE CATOLÉ DO ROCHA-PB		
CONTRATO:	107900-49		
ENDEREÇO:	DIVERSAS RUAS DO MUNICÍPIO		
PROPRIETÁRIO:	PREFEITURA MUNICIPAL DE CATOLÉ DO ROCHA-PB		
RESPONSÁVEL:	RUBRICA	DATA:	REVISÃO:
DESENHO			
CÓPIA			
VISTO	DESENHO:	ESCALA:	
FRANQUIA			
01/01	INDICADOS	INDICADAS	

PROPRIETÁRIO:  
ENGENHEIRO



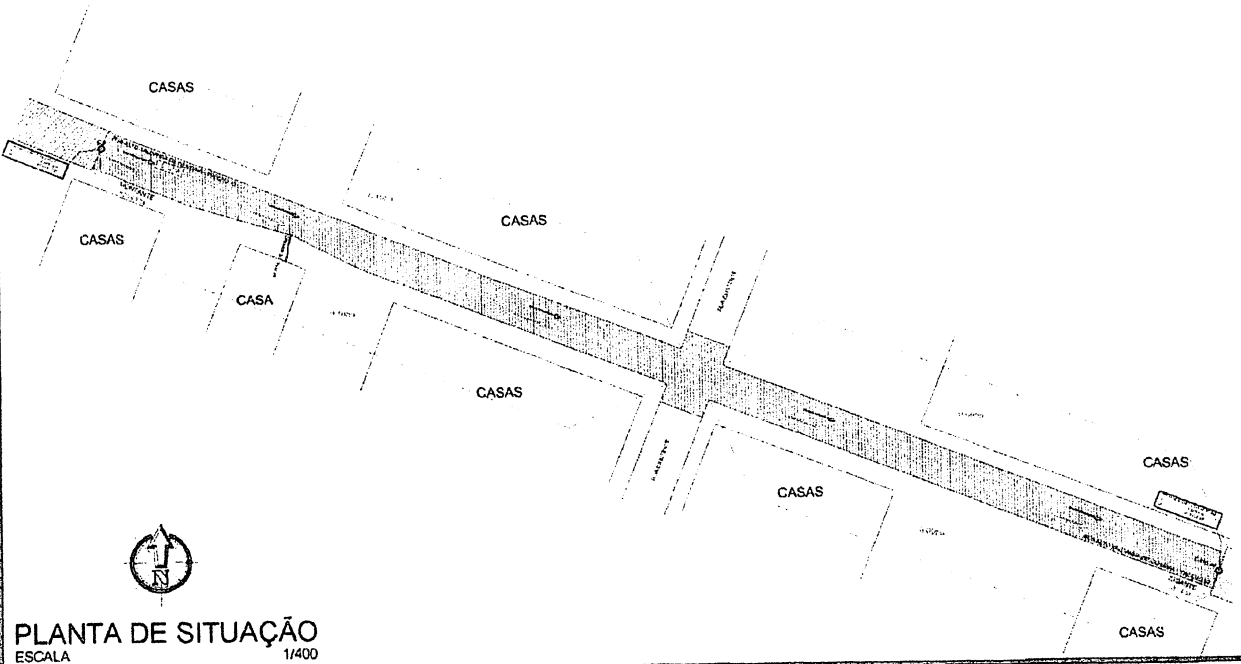
PLANTA DE LOCALIZAÇÃO  
SEM ESCALA



QUADRO LEGENDA

	PAVIMENTAÇÃO A CONSTRUIR
	PAVIMENTAÇÃO EXISTENTE
	PAVIMENTAÇÃO A CONSTRUIR EM OUTRO CONTRATO
	TERRENO NATURAL
	CAMINHO PERCORRIDO PELA ÁGUA

ESCALA:	1:1000
QUANTIDADE DE FOLHAS:	01
QUANTIDADE DE FOLHAS DE FOLHA:	01
QUANTIDADE DE FOLHAS DE FOLHA DE FOLHA:	01




PROPRIETÁRIO: \_\_\_\_\_  
 ENGENHEIRO: \_\_\_\_\_

BACIA HIDROGRÁFICA				
PROJETO:	IMPLEMENTAÇÃO DE PAVIMENTAÇÃO EM TRAJETÓRIA PÚBLICA (RUA) NAS RZS MUNICÍPIO DE JATULI DO RIO GRANDE			
CONTRATO:	123456789			
ENDEREÇO:	RUA DAS FLORES DO MUNICÍPIO			
PROPRIETÁRIO:	PREFEITURA MUNICIPAL DE JATULI DO RIO GRANDE			
DESENHO:	RESPONSÁVEL:	RUBRICA:	DATA:	REVISÃO:
CÓPIA:				
VIETO:				
PRANCHA:	DESENHO:	ESCALA:		
01/01				



PLANTA DE SITUAÇÃO  
ESCALA 1/400



**BACIA HIDROGRAFICA**

PROJETO: MAIORIAÇÃO DE PAVIMENTAÇÃO DA VIA PÚBLICA URBANA, N.º

CONTRATO: 71/2004-11

INDICADOR: 11-033-01

PROPOSTOR: PREFEITURA MUNICIPAL DE CATAGUAYUS

REVISÃO: 01

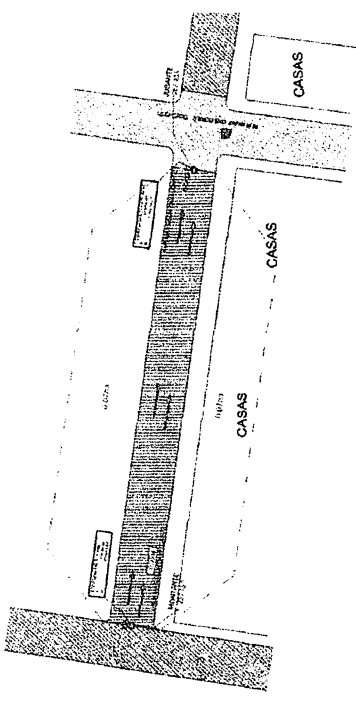
FECHA: 04/03/2004

PROJETADE: CARLOS ALBERTO DE SOUZA

PROJ. Nº: 01/01



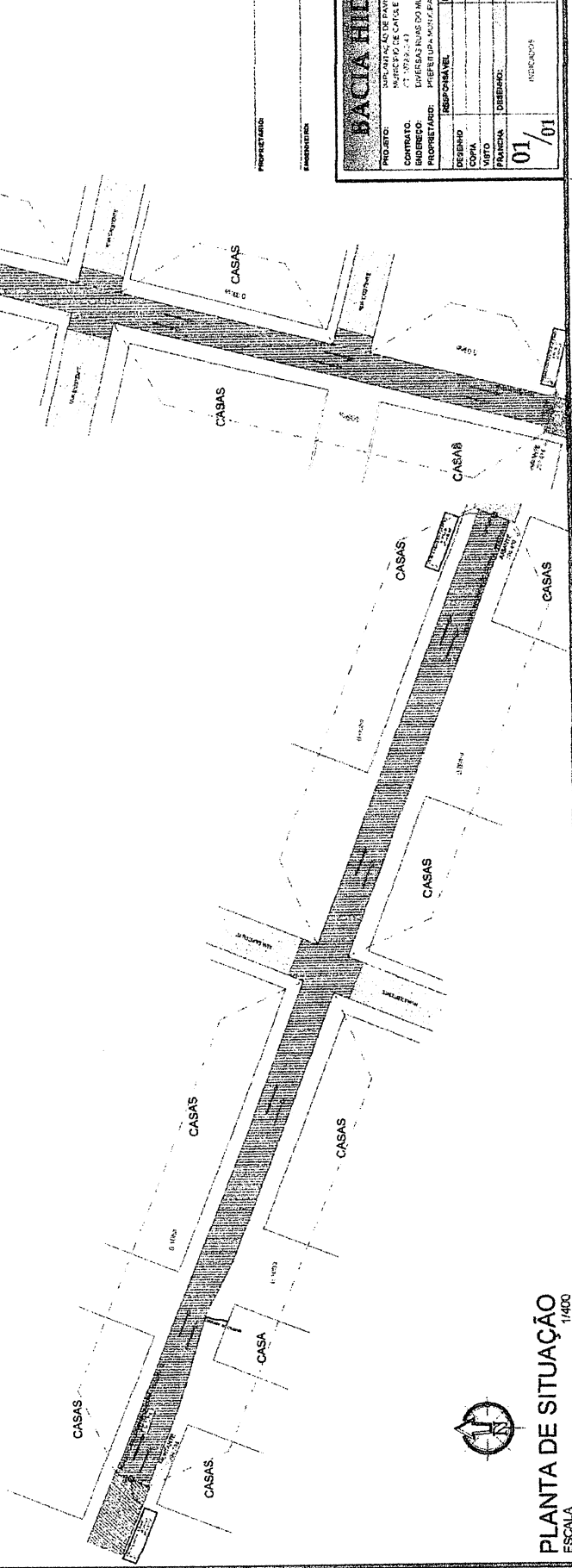
PLANTA DE LOCALIZAÇÃO  
SBM ESCALA



**QUADRO LEGENDA**

[Symbol]	PAVIMENTAÇÃO A CONSTRUIR
[Symbol]	PAVIMENTAÇÃO EXISTENTE
[Symbol]	MANUTENÇÃO A CONSTRUIR EM OUTRO CONTRATO
[Symbol]	TERRENO NATURAL
[Symbol]	CAMINHO PERCORRIDO PELA ÁGUA

PROJETADE	PROFESSOR CARLOS ALBERTO DE SOUZA
PROJ. Nº	01/01
FECHA	04/03/2004
PROPOSTOR	PREFEITURA MUNICIPAL DE CATAGUAYUS
CONTRATO	71/2004-11
INDICADOR	11-033-01
REVISÃO	01



PLANTA DE SITUAÇÃO  
ESCALA 1/400

